KRIŽOVANIE S VODNÝM TOKOM
STOKA "AB" – km 0,01050
POZDĽŽNY PROFIL M 1:100

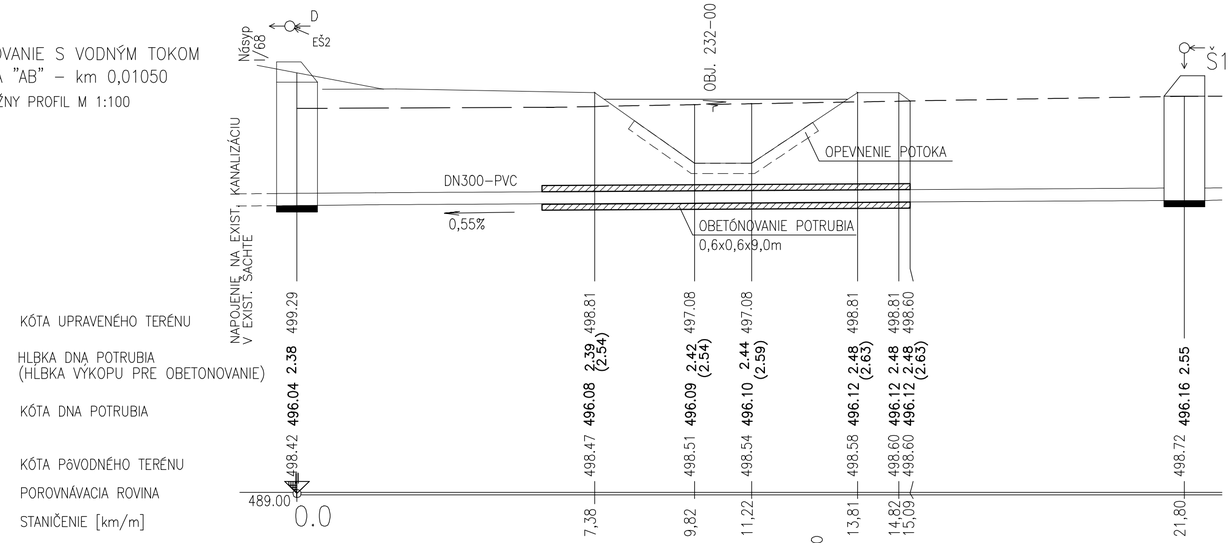

LEGENDA ČIAR
PÔVODNÝ TERÉN
HRUBÉ TERÉNNE ÚPRAVY
UPRAVENÝ TERÉN

KRIŽOVANIE S VODNÝM TOKOM
STOKA "AB" – km 0,2505
POZDĽŽNY PROFIL M 1:100

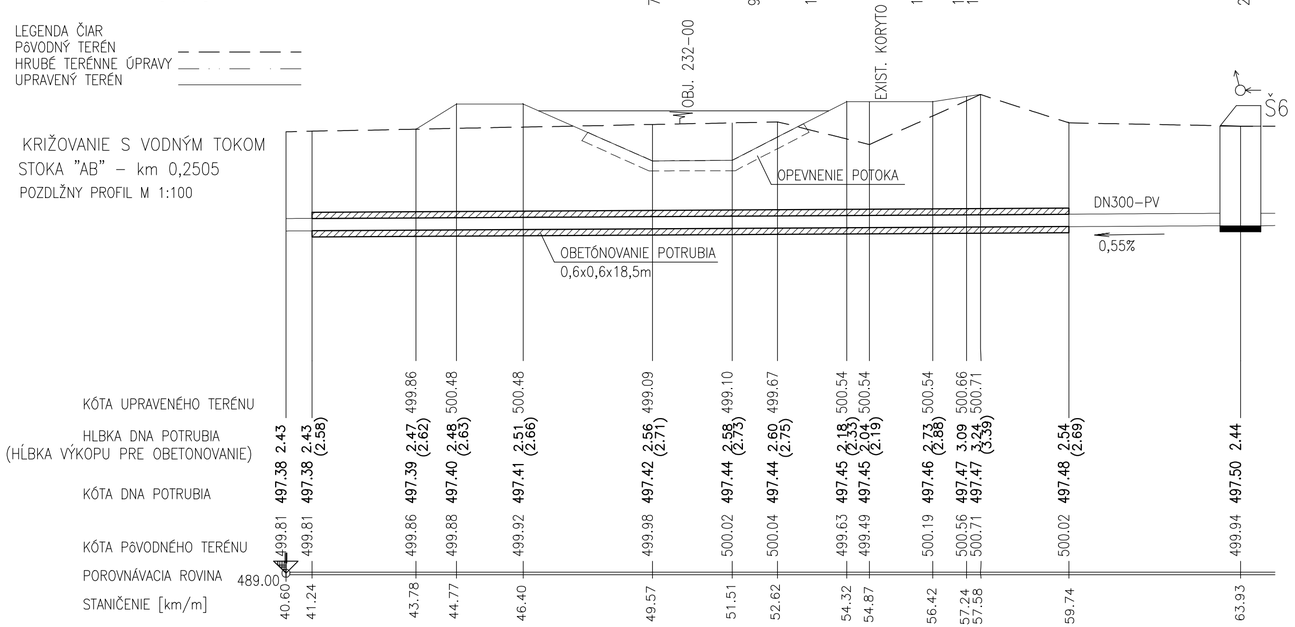

PRIEČNY REZ
1:50

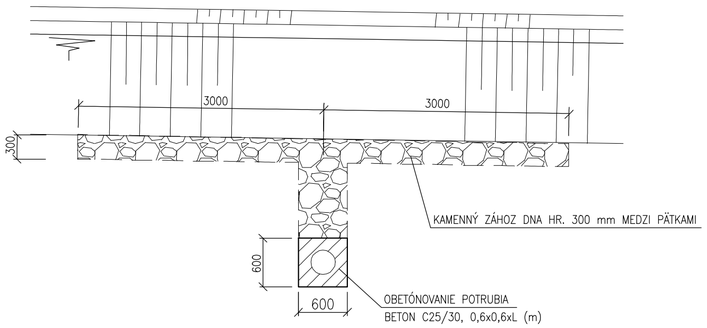

UPOZORNENIE

PRED ZAHÁJENÍM VÝKOPOVÝCH PRÁC JE INVESTOR POVINNÝ ZABEZPEČIŤ VYTÝČENIE JEDNOTLIVÝCH PODZEMNÝCH SIETÍ ABY NEDOŠLO K ICH PRÍPADNÉMU POŠKODENIU !!!

HLAVNÝ PROJEKTANT: **ZDRUŽENIE AMBERG & PROMA**

AMBERG ENGINEERING
Somolického 1/B, 811 05 Bratislava I.
Telefón: 421 2 5930 8261
Fax: 421 2 5930 8260
E-mail: info@amberg.sk

PROMA s.r.o.
Bytčická 16, 010 01 Žilina
Telefón: 421 41 707 88 00-11
Fax: 421 41 707 88 40
E-mail: sekretariat.za@proma.sk

503-00 D

VYPRACOVAL: ING. P. LITVIN		HL. INŽ. PROJEKTU: ING. M. VÁHOVSKÝ	ZHOTOVITEĽ: HYPRO s.r.o. projektová a obchodná spoločnosť Banská Bystrica www.hypro.sk
ZOD. PROJEKTANT: ING. M. ŠKORUPA		TECH. KONTROLA: ING. M. ŠKORUPA	
OBJEDNÁVATEĽ: Slovenská správa ciest, Miletičova 19, 826 19 Bratislava			
KRAJ: Prešovský samosprávny kraj		OKRES: Stará Ľubovňa	
STAVBA: I/68 PLAVNICA PRELOŽKA CESTY			ČÍSLO ZÁKAZKY: 435-3/2019
			STUPEŇ: DP/DRS
			DÁTUM: 03/2019
ČASŤ STAVBY: PRELOŽKA SPLAŠKOVEJ KANALIZÁCIE V KM 4,800-5,100			FORMÁT: 3xA4
			MIERKA: 1:100,1:50
PRÍLOHA: KRIŽOVANIE S VODNÝM TOKOM			ČÍSLO PRÍLOHY: 5
			SÚPRAVA: