



PREHĽAD STAVU CIEST I., II. a III. triedy

stav na základe prehliadok vykonávaných správcom ciest

STAV CIEST K: 6/2016

SPRACOVATEL':

SLOVENSKÁ SPRÁVA CIEST
Odbor technickej normalizácie a hospodárenia
s cestnou sieťou – 2200
Miletičova 19
826 19 Bratislava

Ing. Daniela Čanigová
daniela.canigova@ssc.sk
tel.: 00421/2/50255523

Zodpovední za spracovanie:

Ing. Zsolt Benkó tel.: 00421/2/50255219 zsolt.benko@ssc.sk
Ing. Dušan Jelínek tel.: 00421/2/50255208 dusan.jelinek@ssc.sk

OBSAH:

STAV CIEST NA ZÁKLADE HLAVNÝCH PREHLIADOK (PREHLÁD)

Hlavné prehliadky ciest	5
Stav ciest podľa tried – graf	6
Prehľad stavu ciest v členení podľa triedy cesty	7

PREHLÁD STAVU CIEST I. TRIEDY

Stav ciest I. triedy – graf	9
Prehľad stavu ciest I. triedy v členení podľa správcov IVSC	10

IVSC Bratislava

Prehľad stavu ciest I. triedy v členení podľa okresov	12
---	----

IVSC Banská Bystrica

Prehľad stavu ciest I. triedy v členení podľa okresov	14
---	----

IVSC Žilina

Prehľad stavu ciest I. triedy v členení podľa okresov	16
---	----

IVSC Košice

Prehľad stavu ciest I. triedy v členení podľa okresov	18
---	----

PREHLÁD STAVU CIEST II. A III. TRIEDY

Stav ciest II. triedy – graf	20
Stav ciest II. triedy – v členení podľa samosprávnych krajov	21
Stav ciest III. triedy – graf	22
Stav ciest III. triedy – v členení podľa samosprávnych krajov	23

Bratislavský samosprávny kraj

Prehľad stavu ciest II. a III. triedy v členení podľa správcov	25
Prehľad stavu ciest II. a III. triedy v členení podľa okresov	26

Trnavský samosprávny kraj

Prehľad stavu ciest II. a III. triedy v členení podľa správcov	28
Prehľad stavu ciest II. a III. triedy v členení podľa okresov	29

Nitriansky samosprávny kraj

Prehľad stavu ciest II. a III. triedy v členení podľa správcov	31
Prehľad stavu ciest II. a III. triedy v členení podľa okresov	32

Trenčiansky samosprávny kraj

Prehľad stavu ciest II. a III. triedy v členení podľa správcov	34
Prehľad stavu ciest II. a III. triedy v členení podľa okresov	35

Žilinský samosprávny kraj

Prehľad stavu ciest II. a III. triedy v členení podľa správcov	37
Prehľad stavu ciest II. a III. triedy v členení podľa okresov	38

Banskobystrický samosprávny kraj

Prehľad stavu ciest II. a III. triedy v členení podľa správcov	40
Prehľad stavu ciest II. a III. triedy v členení podľa okresov	41

Prešovský samosprávny kraj

Prehľad stavu ciest II. a III. triedy v členení podľa správcov	43
Prehľad stavu ciest II. a III. triedy v členení podľa okresov	44

Košický samosprávny kraj

Prehľad stavu ciest II. a III. triedy v členení podľa správcov	46
Prehľad stavu ciest II. a III. triedy v členení podľa okresov	47

VÝVOJ STAVU CIEST I., II. A III. TRIEDY

Prehľad stavu ciest I. triedy v rokoch 2000 – 2016	49
Prehľad stavu ciest II. triedy v rokoch 2000 – 2016	50
Prehľad stavu ciest III. triedy v rokoch 2000 – 2016	51

HLAVNÉ PREHLIADKY CIEST

V zmysle technických podmienok: TP 9A/2005 „Prehliadky, údržby a opravy komunikácií časť 3, odsek 3.3 je správca povinný realizovať každoročne – po zime – výkon hlavných prehliadok na cestných komunikáciách za účelom zistenie ich stavu a predbežného návrhu spôsobu odstránenia zistených závad.

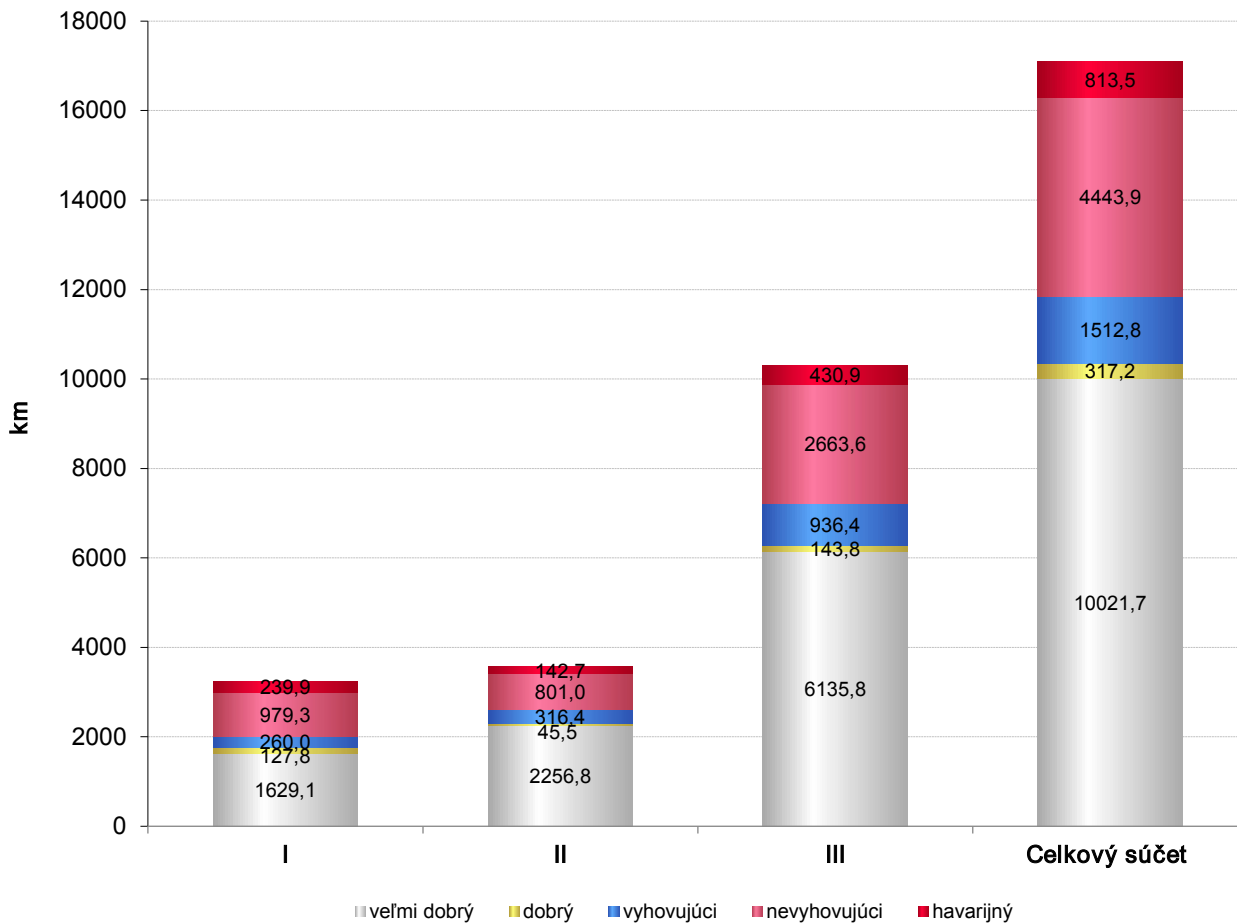
Údaje o stave cestných komunikácií zaznamenané pri hlavných prehliadkach sa po doručení podkladov od jednotlivých správcov komunikácií sumarizujú a spracovávajú na oddelení hospodárenia s vozovkami Slovenskej správy ciest (SSC). Výstupom je predkladaný materiál obsahujúci tabuľkové a grafické spracovanie stavu jednotlivých komunikácií z hľadiska rôzneho členenia. Výsledky spracovania slúžia ako podklad pre zdôvodnenie nárokovania finančných prostriedkov na údržbu, opravy a rekonštrukcie ciest. V roku 2016 boli na oddelenie hospodárenia s vozovkami dodané podklady z ciest I. triedy od stredísk IVSC SSC (Investičná výstavba a správa ciest) a podklady z ciest II. a III. Triedy od stredísk správy a údržby vykonávajúcich túto činnosť pre samosprávne kraje.

Súhrnné výstupné údaje o stave cestných komunikácií na základe prehliadok vykonaných správcom komunikácie sú spracované v 5-stupňovej klasifikácii:

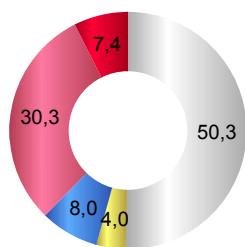
- 1 – veľmi dobrý** (komunikácia vyžaduje len preventívnu – cyklickú, alebo následnú – operatívnu údržbu)
- 2 – dobrý** (odstránenie závad v rámci bežnej údržby)
- 3 – vyhovujúci** (odstránenie závad v rámci súvislej údržby)
- 4 – nevyhovujúci** (odstránenie závad v rámci opráv)
- 5 – havarijný** (odstránenie závad v rámci rekonštrukcie)

Pozn.: V celkovej dĺžke cesty sú započítané aj dĺžky oddelených častí komunikácie.

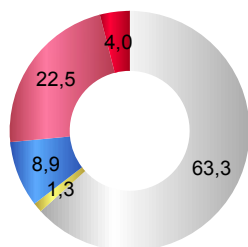
STAV CIEST I., II. A III. TRIEDY NA ZÁKLADE HLAVNÝCH PREHLIADOK VYKONANÝCH V ROKU 2016



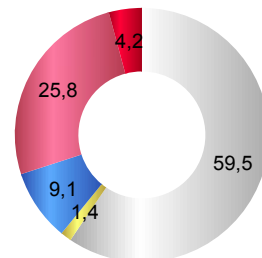
CESTY I. TRIEDY [%]



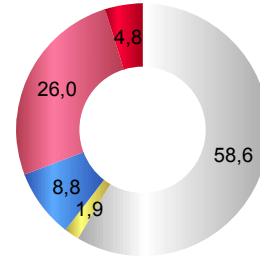
CESTY II. TRIEDY [%]



CESTY III. TRIEDY [%]



CELKOM [%]



Prehľad stavu ciest I., II. a III. triedy za rok 2016

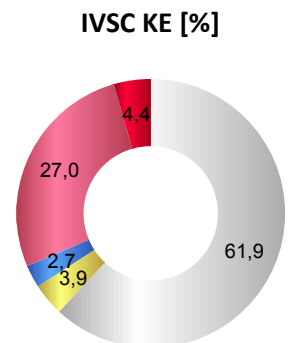
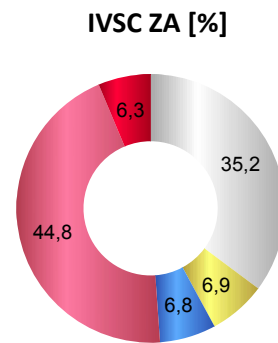
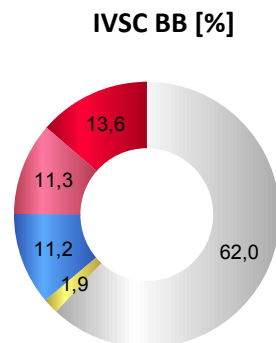
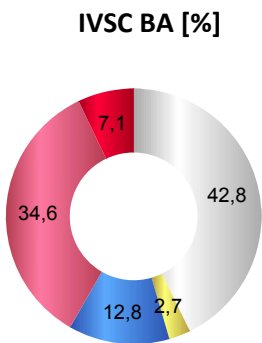
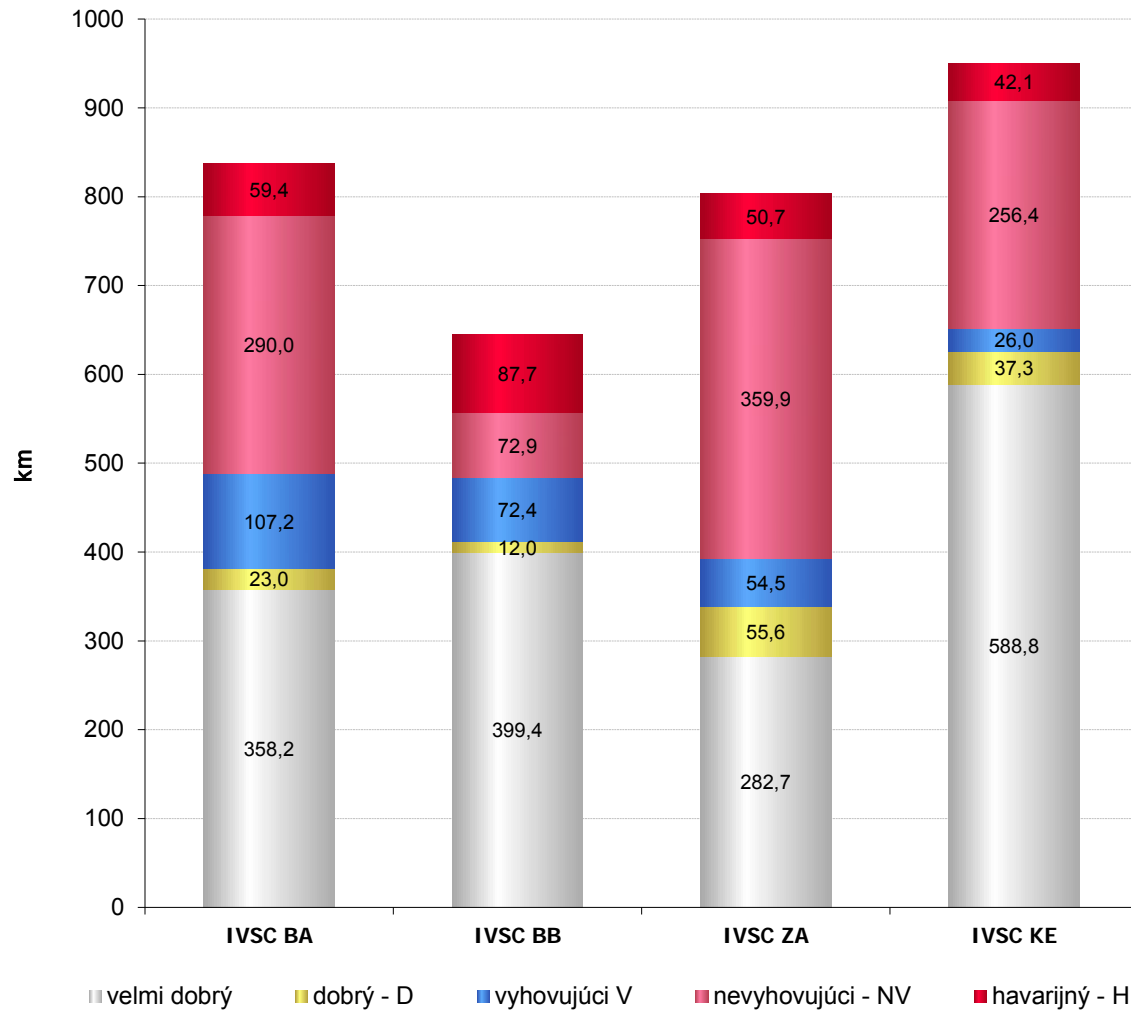
Trieda cesty	Veľmi dobrý VD (km)	Dobrý D (km)	Vyhovujúci V (km)	Nevyhovujúci NV (km)	Havarijný H (km)	Dĺžka cesty (km)	Veľmi dobrý VD (%)	Dobrý D (%)	Vyhovujúci V (%)	Nevyhovujúci NV (%)	Havarijný H (%)
I	1629,051	127,817	260,042	979,284	239,936	3236,130	50,34	3,95	8,04	30,26	7,41
II	2256,847	45,549	316,369	801,048	142,708	3562,521	63,34	1,28	8,88	22,49	4,01
III	6135,806	143,814	936,423	2663,574	430,861	10310,478	59,51	1,39	9,08	25,83	4,18
Celkový súčet	10021,704	317,180	1512,834	4443,906	813,505	17109,129	58,58	1,85	8,84	25,97	4,75

PREHĽAD STAVU CIEST I. TRIEDY

STAV CIEST K 06/2016

stav na základe prehliadok vykonaných správcom ciest

STAV CIEST I. TRIEDY NA ZÁKLADE HLAVNÝCH PREHLIADOK VYKONANÝCH V ROKU 2016



Prehľad stavu ciest I. triedy v členení podľa správcov IVSC pre rok 2016

Správca	Trieda cesty	Veľmi dobrý VD (km)	Dobrý D (km)	Vyhovujúci V (km)	Nevyhovujúci NV (km)	Havarijný H (km)	Dĺžka cesty (km)	Veľmi dobrý VD (%)	Dobrý D (%)	Vyhovujúci V (%)	Nevyhovujúci NV (%)	Havarijný H (%)
IVSC BA	I.	358,216	22,996	107,229	290,044	59,389	837,874	42,75	2,74	12,80	34,62	7,09
IVSC BB	I.	399,429	11,974	72,381	72,928	87,683	644,395	61,98	1,86	11,23	11,32	13,61
IVSC ZA	I.	282,654	55,588	54,470	359,893	50,745	803,350	35,18	6,92	6,78	44,80	6,32
IVSC KE	I.	588,752	37,259	25,962	256,419	42,119	950,511	61,94	3,92	2,73	26,98	4,43
SSC	Celk. I.	1629,051	127,817	260,042	979,284	239,936	3236,130	50,34	3,95	8,04	30,26	7,41

IVSC BRATISLAVA

CESTY I. TRIEDY - STAV K 06/2016

stav na základe prehliadok vykonaných správcom ciest

Prehľad stavu ciest I. triedy v členení podľa okresov - IVSC Bratislava pre rok 2016

OKRES	Veľmi dobrý VD (km)	Dobrý D (km)	Vyhovujúci V (km)	Nevyhovujúci NV (km)	Havarijný H (km)	Dĺžka cesty (km)	Veľmi dobrý VD (%)	Dobrý D (%)	Vyhovujúci V (%)	Nevyhovujúci NV (%)	Havarijný H (%)
Dunajská Streda	41,180	0,000	0,000	8,738	10,989	60,907	67,61	0,00	0,00	14,35	18,04
Galanta	31,169	0,000	0,000	12,011	6,602	49,782	62,61	0,00	0,00	24,13	13,26
Hlohovec	0,742	0,000	0,000	10,634	0,000	11,376	6,52	0,00	0,00	93,48	0,00
Komárno	28,127	0,016	38,545	19,848	0,000	86,536	32,50	0,02	44,54	22,94	0,00
Levice	75,864	0,639	24,430	35,094	20,198	156,225	48,56	0,41	15,64	22,46	12,93
Malacky	14,720	0,000	0,000	20,602	0,000	35,322	41,67	0,00	0,00	58,33	0,00
Nitra	23,182	0,000	0,000	47,724	0,248	71,154	32,58	0,00	0,00	67,07	0,35
Nové Zámky	11,618	8,295	32,735	60,639	0,910	114,197	10,17	7,26	28,67	53,10	0,80
Piešťany	16,213	0,000	0,000	1,018	0,000	17,231	94,09	0,00	0,00	5,91	0,00
Senec	4,965	4,448	1,683	31,851	0,000	42,947	11,56	10,36	3,92	74,16	0,00
Senica	18,435	0,256	2,470	8,488	10,731	40,380	45,65	0,63	6,12	21,02	26,58
Skalica	19,044	2,072	0,133	7,640	9,293	38,182	49,87	5,43	0,35	20,01	24,34
Šaľa	0,413	3,751	6,961	4,258	0,418	15,801	2,61	23,74	44,05	26,95	2,65
Topoľčany	22,959	3,519	0,272	1,783	0,000	28,533	80,47	12,33	0,95	6,25	0,00
Trnava	49,585	0,000	0,000	0,522	0,000	50,107	98,96	0,00	0,00	1,04	0,00
Zlaté Moravce	0,000	0,000	0,000	19,194	0,000	19,194	0,00	0,00	0,00	100,00	0,00
Celkový súčet:	358,216	22,996	107,229	290,044	59,389	837,874	42,75	2,74	12,80	34,62	7,09

IVSC BANSKÁ BYSTRICA

CESTY I. TRIEDY - STAV K 06/2016

stav na základe prehliadok vykonaných správcom ciest

Prehľad stavu ciest I. triedy v členení podľa okresov - IVSC Banská Bystrica pre rok 2016

OKRES	Veľmi dobrý VD (km)	Dobry D (km)	Vyhovujúci V (km)	Nevyhovujúci NV (km)	Havarijný H (km)	Dĺžka cesty (km)	Veľmi dobrý VD (%)	Dobry D (%)	Vyhovujúci V (%)	Nevyhovujúci NV (%)	Havarijný H (%)
Banská Bystrica	35,478	11,405	9,006	11,863	0,000	67,752	52,37	16,83	13,29	17,51	0,00
Banská Štiavnica	18,683	0,000	5,228	7,359	2,244	33,514	55,74	0,00	15,60	21,96	6,70
Brezno	78,970	0,380	3,685	24,885	6,806	114,726	68,84	0,33	3,21	21,69	5,93
Detva	15,310	0,000	0,000	0,072	2,786	18,168	84,27	0,00	0,00	0,40	15,33
Krupina	39,144	0,000	4,496	0,000	14,621	58,261	67,18	0,00	7,72	0,00	25,10
Lučenec	35,953	0,006	3,226	5,831	37,982	82,998	43,31	0,01	3,89	7,03	45,76
Revúca	9,319	0,000	2,466	0,000	0,000	11,785	79,08	0,00	20,92	0,00	0,00
Rimavská Sobota	61,205	0,000	15,362	2,044	14,982	93,593	65,40	0,00	16,41	2,18	16,01
Veľký Krtíš	16,022	0,001	16,032	12,298	0,000	44,353	36,12	0,00	36,15	27,73	0,00
Zvolen	39,885	0,070	8,702	0,000	0,500	49,157	81,14	0,14	17,70	0,00	1,02
Žarnovica	9,206	0,000	3,412	3,208	2,803	18,629	49,41	0,00	18,32	17,22	15,05
Žiar nad Hronom	40,254	0,112	0,766	5,368	4,959	51,459	78,22	0,22	1,49	10,43	9,64
Celkový súčet:	399,429	11,974	72,381	72,928	87,683	644,395	61,98	1,86	11,23	11,32	13,61

IVSC ŽILINA

CESTY I. TRIEDY - STAV K 06/2016

stav na základe prehliadok vykonaných správcom ciest

Prehľad stavu ciest I. triedy v členení podľa okresov - IVSC Žilina pre rok 2016

OKRES	Veľmi dobrý VD (km)	Dobrý D (km)	Vyhovujúci V (km)	Nevyhovujúci NV (km)	Havarijný H (km)	Dĺžka cesty (km)	Veľmi dobrý VD (%)	Dobrý D (%)	Vyhovujúci V (%)	Nevyhovujúci NV (%)	Havarijný H (%)
Bánovce nad Bebravou	1,740	9,642	0,000	6,096	0,000	17,478	9,95	55,17	0,00	34,88	0,00
Bytča	11,171	0,157	6,549	7,656	0,000	25,533	43,76	0,61	25,65	29,98	0,00
Čadca	1,864	4,513	7,828	19,234	6,828	40,267	4,62	11,21	19,44	47,77	16,96
Dolný Kubín	17,433	0,001	0,150	37,793	3,111	58,488	29,80	0,00	0,26	64,62	5,32
Ilava	11,147	1,772	2,922	2,122	1,585	19,548	57,02	9,06	14,95	10,86	8,11
Kysucké Nové Mesto	1,292	2,330	2,884	1,821	0,024	8,351	15,47	27,90	34,53	21,81	0,29
Liptovský Mikuláš	16,426	0,011	0,310	57,581	0,428	74,756	21,98	0,01	0,41	77,03	0,57
Martin	31,494	0,001	6,102	11,045	7,205	55,847	56,39	0,00	10,93	19,78	12,90
Námestovo	5,810	0,000	0,000	25,285	7,763	38,858	14,95	0,00	0,00	65,07	19,98
Nové Mesto nad Váhom	12,078	0,575	8,420	14,371	0,000	35,444	34,07	1,62	23,76	40,55	0,00
Partizánske	0,740	9,413	0,000	10,451	0,000	20,604	3,59	45,69	0,00	50,72	0,00
Považská Bystrica	11,880	2,238	0,000	2,241	0,000	16,359	72,62	13,68	0,00	13,70	0,00
Prievidza	33,962	19,210	0,000	40,334	1,413	94,919	35,78	20,24	0,00	42,49	1,49
Púchov	22,539	0,875	0,246	5,128	4,204	32,992	68,32	2,65	0,75	15,54	12,74
Ružomberok	19,938	0,033	0,154	40,744	0,000	60,869	32,76	0,05	0,25	66,94	0,00
Trenčín	21,758	4,572	0,141	35,736	0,000	62,207	34,97	7,35	0,23	57,45	0,00
Turčianske Teplice	10,502	0,018	12,491	0,000	12,817	35,828	29,32	0,05	34,86	0,00	35,77
Tvrdošín	6,496	0,000	0,000	14,738	0,239	21,473	30,25	0,00	0,00	68,64	1,11
Žilina	44,384	0,227	6,273	27,517	5,128	83,529	53,14	0,27	7,51	32,94	6,14
Celkový súčet:	282,654	55,588	54,470	359,893	50,745	803,350	35,18	6,92	6,78	44,80	6,32

IVSC KOŠICE

CESTY I. TRIEDY - STAV K 06/2016

stav na základe prehliadok vykonaných správcom ciest

Prehľad stavu ciest I. triedy v členení podľa okresov - IVSC Košice pre rok 2016

OKRES	Veľmi dobrý VD (km)	Dobrý D (km)	Vyhovujúci V (km)	Nevyhovujúci NV (km)	Havarijný H (km)	Dĺžka cesty (km)	Veľmi dobrý VD (%)	Dobrý D (%)	Vyhovujúci V (%)	Nevyhovujúci NV (%)	Havarijný H (%)
Bardejov	15,058	7,122	0,998	11,724	9,608	44,510	33,83	16,00	2,24	26,34	21,59
Humenné	9,464	3,019	1,496	9,291	0,000	23,270	40,67	12,97	6,43	39,93	0,00
Kežmarok	14,120	0,329	6,458	10,034	0,000	30,941	45,64	1,06	20,87	32,43	0,00
Košice - okolie	37,375	0,008	1,170	6,127	0,000	44,680	83,65	0,02	2,62	13,71	0,00
Košice II	1,419	0,002	0,000	0,258	0,000	1,679	84,51	0,12	0,00	15,37	0,00
Košice III	5,776	0,000	0,000	0,000	0,000	5,776	100,00	0,00	0,00	0,00	0,00
Košice IV	2,541	0,000	0,000	0,000	0,000	2,541	100,00	0,00	0,00	0,00	0,00
Levoča	21,775	1,133	2,879	10,537	0,000	36,324	59,94	3,12	7,93	29,01	0,00
Michalovce	37,971	0,435	1,211	8,576	0,000	48,193	78,79	0,90	2,51	17,80	0,00
Poprad	48,450	1,798	0,705	39,804	9,550	100,307	48,31	1,79	0,70	39,68	9,52
Prešov	28,484	0,609	0,213	62,108	0,829	92,243	30,88	0,66	0,23	67,33	0,90
Rožňava	83,440	0,038	0,000	4,097	0,000	87,575	95,28	0,04	0,00	4,68	0,00
Sabinov	20,363	0,207	0,049	7,333	0,000	27,952	72,85	0,74	0,18	26,23	0,00
Snina	20,953	1,951	2,331	13,831	0,370	39,436	53,13	4,95	5,91	35,07	0,94
Sobrance	18,030	0,020	0,000	3,040	0,000	21,090	85,50	0,09	0,00	14,41	0,00
Stará Ľubovňa	43,479	0,262	2,207	19,629	7,149	72,726	59,79	0,36	3,03	26,99	9,83
Stropkov	5,909	5,451	6,131	0,000	4,933	22,424	26,35	24,31	27,34	0,00	22,00
Svidník	64,855	0,112	0,000	1,938	1,041	67,946	95,46	0,16	0,00	2,85	1,53
Trebišov	57,021	0,107	0,008	38,867	4,606	100,609	56,67	0,11	0,01	38,63	4,58
Vranov nad Topľou	52,269	14,656	0,106	9,225	4,033	80,289	65,11	18,25	0,13	11,49	5,02
Celkový súčet:	588,752	37,259	25,962	256,419	42,119	950,511	61,94	3,92	2,73	26,98	4,43

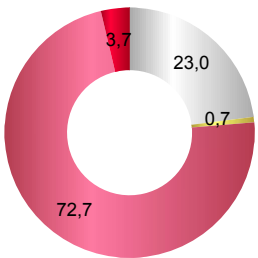
PREHĽAD STAVU CIEST II. A III. TRIEDY

STAV CIEST K 06/2016

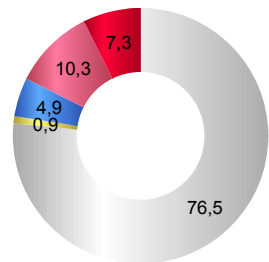
stav na základe prehliadok vykonaných správcom ciest

STAV CIEST II. TRIEDY NA ZÁKLADE HLAVNÝCH PREHLIADOK VYKONANÝCH V ROKU 2016

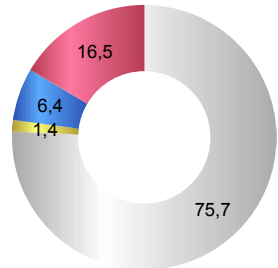
Bratislavský kraj [%]



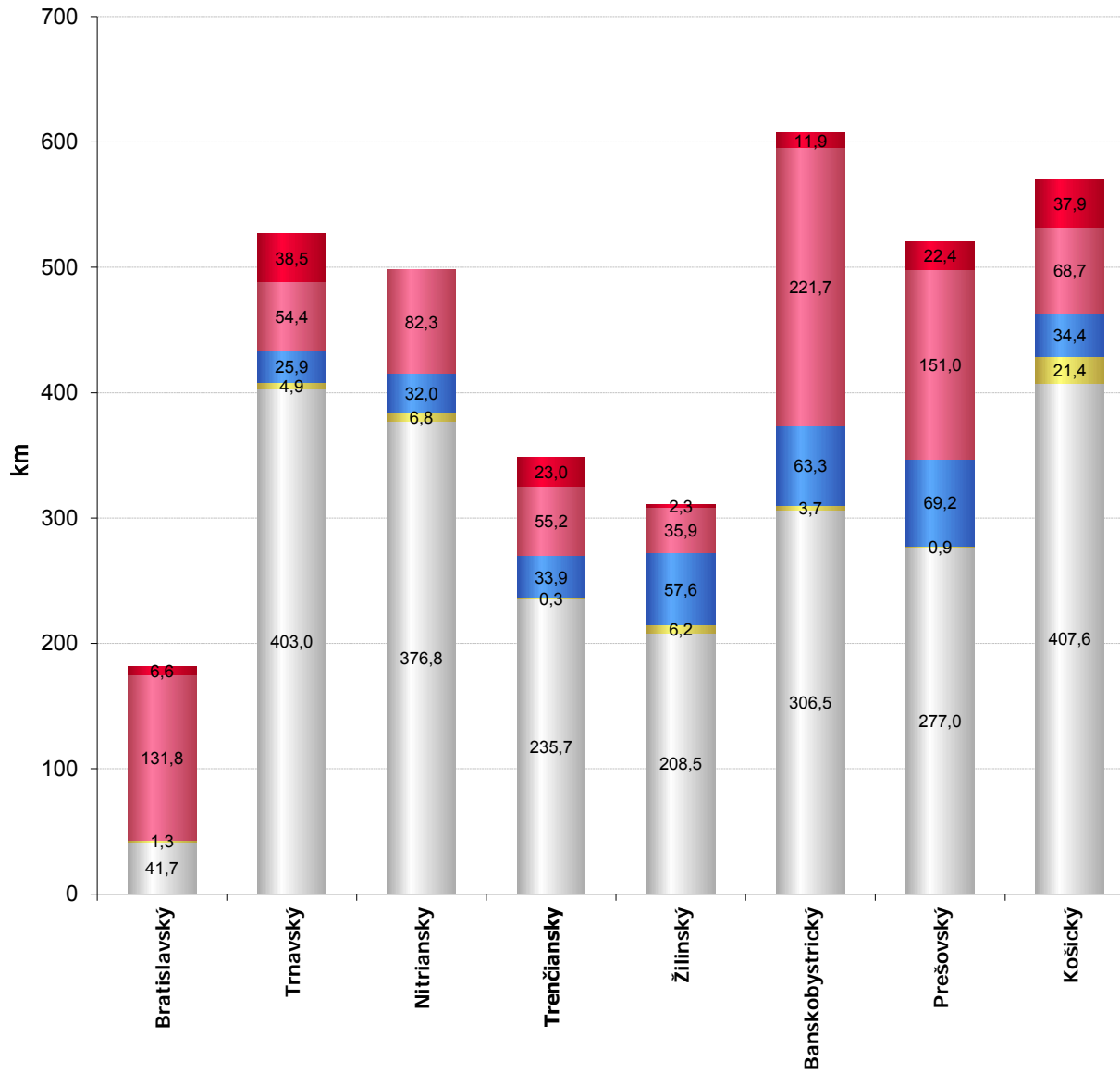
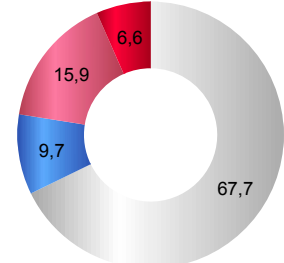
Trnavský kraj [%]



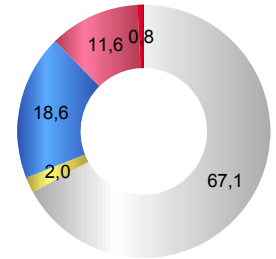
Nitriansky kraj [%]



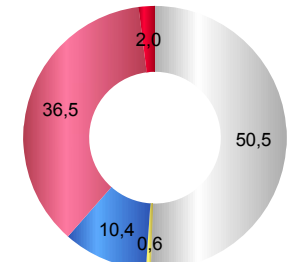
Trenčiansky kraj [%]



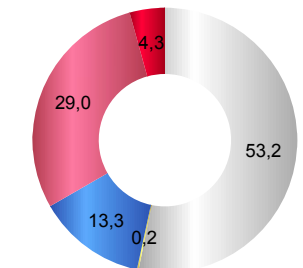
Žilinský kraj [%]



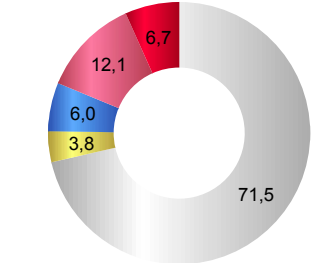
Banskobystrický kraj [%]



Prešovský kraj [%]



Košický kraj [%]



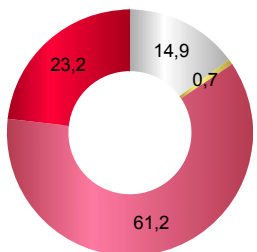
■ Veľmi dobrý ■ Dobry ■ Vyhovujúci ■ Nevyhovujúci ■ Havarijný

Prehľad stavu ciest II. triedy v členení podľa samosprávnych krajov za rok 2016

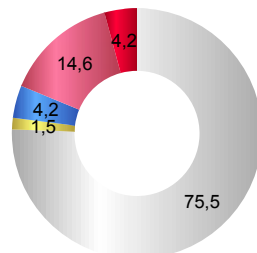
Samosprávny kraj	Veľmi dobrý VD (km)	Dobrý D (km)	Vyhovujúci V (km)	Nevyhovujúci NV (km)	Havarijný H (km)	Dĺžka cesty (km)	Veľmi dobrý VD (%)	Dobrý D (%)	Vyhovujúci V (%)	Nevyhovujúci NV (%)	Havarijný H (%)
Bratislavský	41,686	1,252	0,000	131,792	6,645	181,375	22,98	0,69	0,00	72,66	3,66
Trnavský	403,009	4,898	25,875	54,423	38,493	526,698	76,52	0,93	4,91	10,33	7,31
Nitriansky	376,846	6,828	32,040	82,309	0,010	498,033	75,67	1,37	6,43	16,53	0,00
Trenčiansky	235,729	0,340	33,906	55,230	23,000	348,205	67,70	0,10	9,74	15,86	6,61
Žilinský	208,540	6,180	57,620	35,907	2,343	310,590	67,14	1,99	18,55	11,56	0,75
Banskobystrický	306,467	3,702	63,346	221,686	11,900	607,101	50,48	0,61	10,43	36,52	1,96
Prešovský	277,005	0,942	69,174	150,970	22,388	520,479	53,22	0,18	13,29	29,01	4,30
Košický	407,565	21,407	34,408	68,731	37,929	570,040	71,50	3,76	6,04	12,06	6,65
Celkový súčet	2256,847	45,549	316,369	801,048	142,708	3562,521	63,34	1,28	8,88	22,49	4,01

STAV CIEST III. TRIEDY NA ZÁKLADE HLAVNÝCH PREHLIADOK VYKONANÝCH V ROKU 201

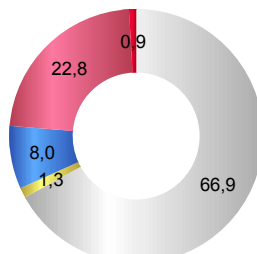
Bratislavský kraj [%]



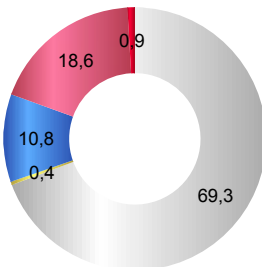
Trnavský kraj [%]



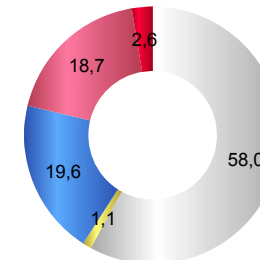
Nitriansky kraj [%]



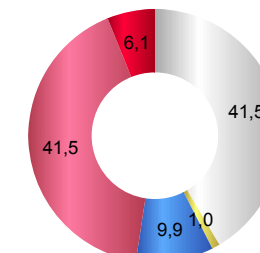
Trenčiansky kraj [%]



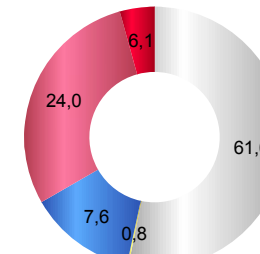
Žilinský kraj [%]



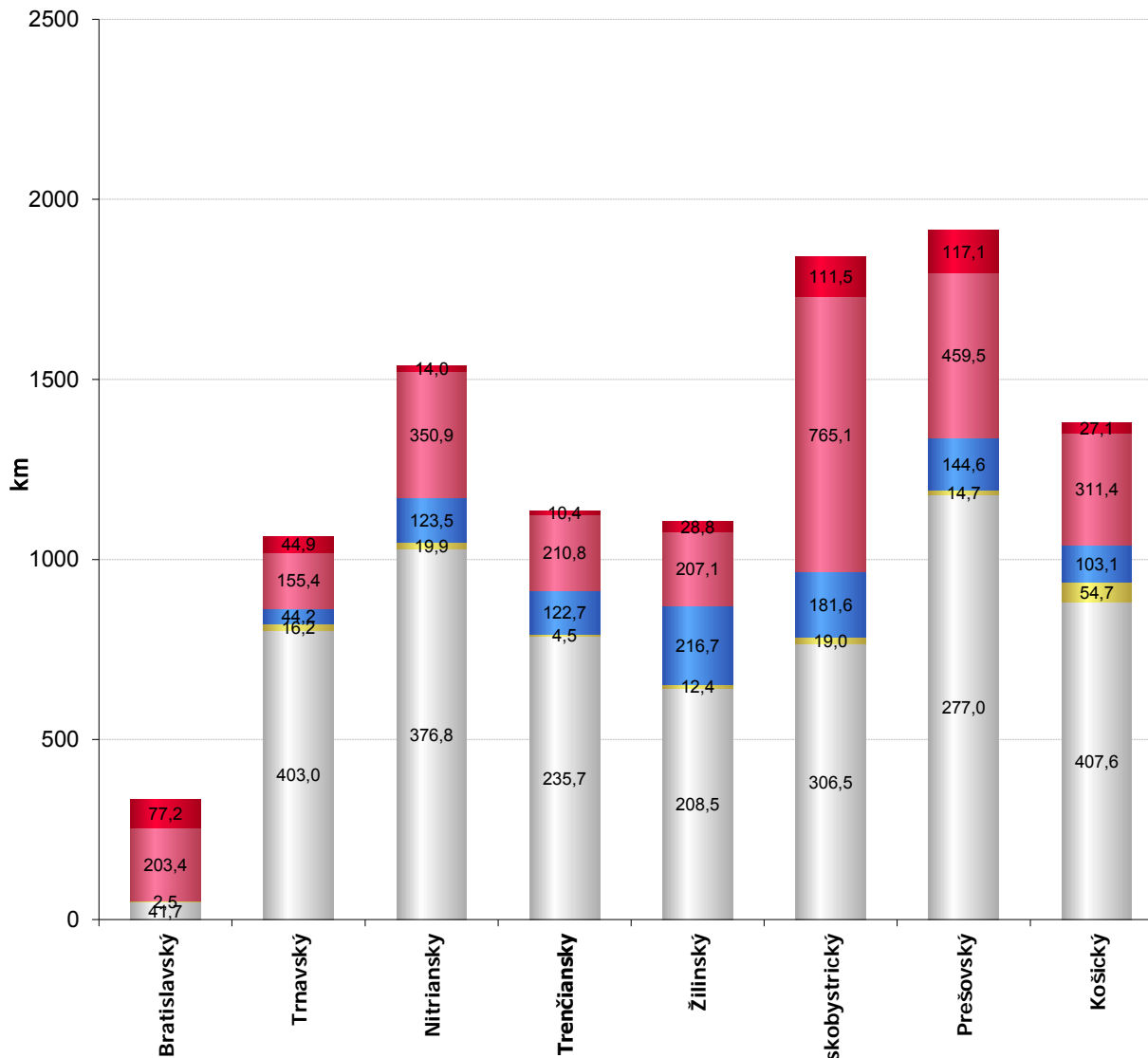
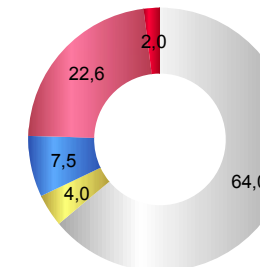
Banskobystrický kraj [%]



Prešovský kraj [%]



Košický kraj [%]



■ havarijný ■ nevyhovujúci ■ vyhovujúci ■ dobrý ■ veľmi dobrý

Prehľad stavu ciest III. triedy v členení podľa samosprávnych krajov za rok 2016

Samosprávny kraj	Veľmi dobrý VD (km)	Dobrý D (km)	Vyhovujúci V (km)	Nevyhovujúci NV (km)	Havarijný H (km)	Dĺžka cesty (km)	Veľmi dobrý VD (%)	Dobrý D (%)	Vyhovujúci V (%)	Nevyhovujúci NV (%)	Havarijný H (%)
Bratislavský	49,533	2,454	0,000	203,406	77,215	332,608	14,89	0,74	0,00	61,15	23,22
Trnavský	803,901	16,156	44,224	155,401	44,859	1064,541	75,52	1,52	4,15	14,60	4,21
Nitriansky	1028,949	19,885	123,463	350,883	13,966	1537,146	66,94	1,29	8,03	22,83	0,91
Trenčiansky	787,217	4,523	122,699	210,822	10,384	1135,645	69,32	0,40	10,80	18,56	0,91
Žilinský	641,125	12,381	216,683	207,077	28,796	1106,062	57,96	1,12	19,59	18,72	2,60
Banskobystrický	764,554	18,994	181,575	765,111	111,517	1841,751	41,51	1,03	9,86	41,54	6,05
Prešovský	1178,226	14,739	144,634	459,487	117,059	1914,145	61,55	0,77	7,56	24,00	6,12
Košický	882,301	54,682	103,145	311,387	27,065	1378,580	64,00	3,97	7,48	22,59	1,96
Celkový súčet	6135,806	143,814	936,423	2663,574	430,861	10310,478	59,51	1,39	9,08	25,83	4,18

BRATISLAVSKÝ SAMOSPRÁVNÝ KRAJ

CESTY II. A III. TRIEDY - STAV K 06/2016

stav na základe prehliadok vykonaných správcom ciest

Prehľad stavu ciest II. a III. triedy v členení podľa správcov za rok 2016

Správca	Trieda cesty	Veľmi dobrý VD (km)	Dobrý D (km)	Vyhovujúci V (km)	Nevyhovujúci NV (km)	Havarijný H (km)	Dĺžka cesty (km)	Veľmi dobrý VD (%)	Dobrý D (%)	Vyhovujúci V (%)	Nevyhovujúci NV (%)	Havarijný H (%)
RC BA	II	41,686	1,252	0,000	131,792	6,645	181,375	22,99	0,69	0,00	72,66	3,66
RC BA	III	49,533	2,454	0,000	203,406	77,215	332,608	14,89	0,74	0,00	61,15	23,22
BA SK	Celk. II. + III.	91,219	3,706	0,000	335,198	83,860	513,983	17,75	0,72	0,00	65,22	16,32

Prehľad stavu ciest II. triedy v členení podľa okresov Bratislavského samosprávneho kraja za rok 2016

OKRES	Veľmi dobrý VD (km)	Dobrá D (km)	Vyhovujúci V (km)	Nevyhovujúci NV (km)	Havarijný H (km)	Dĺžka cesty (km)	Veľmi dobrý VD (%)	Dobrá D (%)	Vyhovujúci V (%)	Nevyhovujúci NV (%)	Havarijný H (%)
Malacky	26,059	0,417	0,000	58,197	5,840	90,513	28,79	0,46	0,00	64,30	6,45
Pezinok	14,260	0,768	0,000	47,482	0,000	62,510	22,81	1,23	0,00	75,96	0,00
Senec	1,367	0,067	0,000	26,113	0,805	28,352	4,82	0,24	0,00	92,10	2,84
Celkový súčet	41,686	1,252	0,000	131,792	6,645	181,375	22,98	0,69	0,00	72,66	3,66

Prehľad stavu ciest III. triedy v členení podľa okresov Bratislavského samosprávneho kraja za rok 2016

OKRES	Veľmi dobrý VD (km)	Dobrá D (km)	Vyhovujúci V (km)	Nevyhovujúci NV (km)	Havarijný H (km)	Dĺžka cesty (km)	Veľmi dobrý VD (%)	Dobrá D (%)	Vyhovujúci V (%)	Nevyhovujúci NV (%)	Havarijný H (%)
Malacky	24,372	0,791	0,000	61,374	29,816	116,353	20,94	0,68	0,00	52,75	25,63
Pezinok	12,748	1,034	0,000	41,591	21,382	76,755	16,60	1,35	0,00	54,19	27,86
Senec	12,413	0,629	0,000	100,441	26,017	139,500	8,90	0,45	0,00	72,00	18,65
Celkový súčet	49,533	2,454	0,000	203,406	77,215	332,608	14,89	0,74	0,00	61,15	23,22

TRNAVSKÝ SAMOSPRÁVNÝ KRAJ

CESTY II. A III. TRIEDY - STAV K 06/2016

stav na základe prehliadok vykonaných správcom ciest

Prehľad stavu ciest II. a III. triedy v členení podľa správcov za rok 2016

Správca	Trieda cesty	Veľmi dobrý VD (km)	Dobrá D (km)	Vyhovujúci V (km)	Nevyhovujúci NV (km)	Havarijný H (km)	Dĺžka cesty (km)	Veľmi dobrý VD (%)	Dobrá D (%)	Vyhovujúci V (%)	Nevyhovujúci NV (%)	Havarijný H (%)
SUC TTSK - DS	II	100,456	0,875	5,338	27,023	0,000	133,692	75,15	0,65	3,99	20,21	0,00
SUC TTSK - DS	III	242,357	3,395	14,956	86,976	2,611	350,295	69,18	0,97	4,27	24,83	0,75
	Celk. II. + III.	342,813	4,270	20,294	113,999	2,611	483,987	70,83	0,88	4,19	23,55	0,54
SUC TTSK - SE	II	78,289	0,194	6,222	6,169	30,420	121,294	64,54	0,16	5,13	5,09	25,08
SUC TTSK - SE	III	168,710	2,087	5,303	32,522	29,835	238,457	70,75	0,88	2,22	13,64	12,51
	Celk. II. + III.	246,999	2,281	11,525	38,691	60,255	359,751	68,66	0,63	3,20	10,75	16,75
SUC TTSK - TT	II	224,264	3,829	14,315	21,231	8,073	271,712	82,54	1,41	5,27	7,81	2,97
SUC TTSK - TT	III	392,834	10,674	23,965	35,903	12,413	475,789	82,56	2,24	5,04	7,55	2,61
	Celk. II. + III.	617,098	14,503	38,280	57,134	20,486	747,501	82,55	1,94	5,12	7,64	2,74
TT SK	Celk. II.	403,009	4,898	25,875	54,423	38,493	526,698	76,52	0,93	4,91	10,33	7,31
	Celk. III.	803,901	16,156	44,224	155,401	44,859	1064,541	75,52	1,52	4,15	14,60	4,21
	Celk. II. + III.	1206,910	21,054	70,099	209,824	83,352	1591,239	75,84	1,32	4,41	13,19	5,24

Prehľad stavu ciest II. triedy v členení podľa okresov Trnavského samosprávneho kraja za rok 2016

OKRES	Veľmi dobrý VD (km)	Dobrá D (km)	Vyhovujúci V (km)	Nevyhovujúci NV (km)	Havarijný H (km)	Dĺžka cesty (km)	Veľmi dobrý VD (%)	Dobrá D (%)	Vyhovujúci V (%)	Nevyhovujúci NV (%)	Havarijný H (%)
Dunajská Streda	100,456	0,875	5,338	27,023	0,000	133,692	75,15	0,65	3,99	20,21	0,00
Galanta	57,406	0,045	0,113	11,729	5,000	74,293	77,27	0,06	0,15	15,79	6,73
Hlohovec	39,901	0,026	13,494	3,424	1,740	58,585	68,12	0,04	23,03	5,84	2,97
Piešťany	68,782	0,935	0,626	2,222	0,501	73,066	94,13	1,28	0,86	3,04	0,69
Senica	55,686	0,194	6,171	6,169	28,720	96,940	57,44	0,20	6,37	6,36	29,63
Skalica	22,603	0,000	0,051	0,000	1,700	24,354	92,81	0,00	0,21	0,00	6,98
Trnava	58,175	2,823	0,082	3,856	0,832	65,768	88,46	4,29	0,12	5,86	1,27
Celkový súčet:	403,009	4,898	25,875	54,423	38,493	526,698	76,52	0,93	4,91	10,33	7,31

Prehľad stavu ciest III. triedy v členení podľa okresov Trnavského samosprávneho kraja za rok 2016

OKRES	Veľmi dobrý VD (km)	Dobrá D (km)	Vyhovujúci V (km)	Nevyhovujúci NV (km)	Havarijný H (km)	Dĺžka cesty (km)	Veľmi dobrý VD (%)	Dobrá D (%)	Vyhovujúci V (%)	Nevyhovujúci NV (%)	Havarijný H (%)
Dunajská Streda	242,357	3,395	14,956	86,976	2,611	350,295	69,18	0,97	4,27	24,83	0,75
Galanta	141,765	0,499	2,918	21,916	3,300	170,398	83,20	0,29	1,71	12,86	1,94
Hlohovec	43,141	0,066	7,329	1,628	7,113	59,277	72,78	0,11	12,36	2,75	12,00
Piešťany	45,903	0,780	0,348	6,226	0,000	53,257	86,20	1,46	0,65	11,69	0,00
Senica	103,219	1,958	3,474	32,219	15,085	155,955	66,18	1,26	2,23	20,66	9,67
Skalica	65,491	0,129	1,829	0,303	14,750	82,502	79,37	0,16	2,22	0,37	17,88
Trnava	162,025	9,329	13,370	6,133	2,000	192,857	84,01	4,84	6,93	3,18	1,04
Celkový súčet:	803,901	16,156	44,224	155,401	44,859	1064,541	75,52	1,52	4,15	14,60	4,21

NITRIANSKY SAMOSPRÁVNY KRAJ

CESTY II. A III. TRIEDY - STAV K 06/2016

stav na základe prehliadok vykonaných správcom ciest

Prehľad stavu ciest II. a III. triedy v členení podľa správcov za rok 2016

Správca	Trieda cesty	Veľmi dobrý VD (km)	Dobrý D (km)	Vyhovujúci V (km)	Nevyhovujúci NV (km)	Havarijný H (km)	Dĺžka cesty (km)	Veľmi dobrý VD (%)	Dobrý D (%)	Vyhovujúci V (%)	Nevyhovujúci NV (%)	Havarijný H (%)
RSUC NR - SSU KN	II	47,048	0,940	4,572	28,145	0,000	80,705	58,30	1,16	5,67	34,87	0,00
RSUC NR - SSU KN	III	99,586	0,618	29,195	92,972	0,000	222,371	44,78	0,28	13,13	41,81	0,00
	Celk. II. + III.	146,634	1,558	33,767	121,117	0,000	303,076	48,39	0,51	11,14	39,96	0,00
RSUC NR - SSU LV	II	97,960	0,119	1,702	1,060	0,010	100,851	97,13	0,12	1,69	1,05	0,01
RSUC NR - SSU LV	III	379,341	7,435	9,672	5,017	13,966	415,431	91,31	1,79	2,33	1,21	3,36
	Celk. II. + III.	477,301	7,554	11,374	6,077	13,976	516,282	92,45	1,46	2,20	1,18	2,71
RSUC NR - SSU NR	II	60,634	2,764	9,040	9,769	0,000	82,207	73,76	3,36	11,00	11,88	0,00
RSUC NR - SSU NR	III	274,854	7,176	27,405	121,804	0,000	431,239	63,74	1,66	6,35	28,25	0,00
	Celk. II. + III.	335,488	9,940	36,445	131,573	0,000	513,446	65,33	1,94	7,10	25,63	0,00
RSUC NR - SSU NZ	II	143,564	0,136	16,726	15,361	0,000	175,787	81,67	0,08	9,51	8,74	0,00
RSUC NR - SSU NZ	III	238,912	0,666	55,869	13,522	0,000	308,969	77,32	0,22	18,08	4,38	0,00
	Celk. II. + III.	382,476	0,802	72,595	28,883	0,000	484,756	78,89	0,17	14,98	5,96	0,00
RSUC NR - SSU TO	II	27,640	2,869	0,000	27,974	0,000	58,483	47,26	4,91	0,00	47,83	0,00
RSUC NR - SSU TO	III	36,256	3,990	1,322	117,568	0,000	159,136	22,78	2,51	0,83	73,88	0,00
	Celk. II. + III.	63,896	6,859	1,322	145,542	0,000	217,619	29,36	3,15	0,61	66,88	0,00
NR SK	Celk. II.	376,846	6,828	32,040	82,309	0,010	498,033	75,67	1,37	6,43	16,53	0,00
	Celk. III.	1028,949	19,885	123,463	350,883	13,966	1537,146	66,94	1,29	8,03	22,83	0,91
	Celk. II. + III.	1405,795	26,713	155,503	433,192	13,976	2035,179	69,07	1,31	7,64	21,29	0,69

Prehľad stavu ciest II. triedy v členení podľa okresov Nitrianskeho samosprávneho kraja za rok 2016

OKRES	Veľmi dobrý VD (km)	Dobrý D (km)	Vyhovujúci V (km)	Nevyhovujúci NV (km)	Havarijný H (km)	Dĺžka cesty (km)	Veľmi dobrý VD (%)	Dobrý D (%)	Vyhovujúci V (%)	Nevyhovujúci NV (%)	Havarijný H (%)
Komárno	47,048	0,940	4,572	28,145	0,000	80,705	58,30	1,16	5,67	34,87	0,00
Levice	97,960	0,119	1,702	1,060	0,010	100,851	97,13	0,12	1,69	1,05	0,01
Nitra	41,663	2,653	8,592	1,549	0,000	54,457	76,51	4,87	15,78	2,84	0,00
Nové Zámky	117,707	0,136	8,680	15,361	0,000	141,884	82,95	0,10	6,12	10,83	0,00
Šaľa	25,857	0,000	8,046	0,000	0,000	33,903	76,27	0,00	23,73	0,00	0,00
Topoľčany	27,640	2,869	0,000	27,974	0,000	58,483	47,26	4,91	0,00	47,83	0,00
Zlaté Moravce	18,971	0,111	0,448	8,220	0,000	27,750	68,37	0,40	1,61	29,62	0,00
Celkový súčet:	376,846	6,828	32,040	82,309	0,010	498,033	75,67	1,37	6,43	16,53	0,00

Prehľad stavu ciest III. triedy v členení podľa okresov Nitrianskeho samosprávneho kraja za rok 2016

OKRES	Veľmi dobrý VD (km)	Dobrý D (km)	Vyhovujúci V (km)	Nevyhovujúci NV (km)	Havarijný H (km)	Dĺžka cesty (km)	Veľmi dobrý VD (%)	Dobrý D (%)	Vyhovujúci V (%)	Nevyhovujúci NV (%)	Havarijný H (%)
Komárno	99,586	0,618	29,195	92,972	0,000	222,371	44,78	0,28	13,13	41,81	0,00
Levice	379,341	7,435	9,672	5,017	13,966	415,431	91,31	1,79	2,33	1,21	3,36
Nitra	177,298	4,980	19,446	68,799	0,000	270,523	65,54	1,84	7,19	25,43	0,00
Nové Zámky	187,796	0,401	49,439	13,522	0,000	251,158	74,78	0,16	19,68	5,38	0,00
Šaľa	53,854	0,464	14,227	8,668	0,000	77,213	69,74	0,60	18,43	11,23	0,00
Topoľčany	36,256	3,990	1,322	117,568	0,000	159,136	22,78	2,51	0,83	73,88	0,00
Zlaté Moravce	94,818	1,997	0,162	44,337	0,000	141,314	67,11	1,41	0,11	31,37	0,00
Celkový súčet:	1028,949	19,885	123,463	350,883	13,966	1537,146	66,94	1,29	8,03	22,83	0,91

TRENČIANSKY SAMOSPRÁVNY KRAJ

CESTY II. A III. TRIEDY - STAV K 06/2016

stav na základe prehliadok vykonaných správcom ciest

Prehľad stavu ciest II. a III. triedy v členení podľa správcov za rok 2016

Správca	Trieda cesty	Veľmi dobrý VD (km)	Dobrý D (km)	Vyhovujúci V (km)	Nevyhovujúci NV (km)	Havarijný H (km)	Dĺžka cesty (km)	Veľmi dobrý VD (%)	Dobrý D (%)	Vyhovujúci V (%)	Nevyhovujúci NV (%)	Havarijný H (%)
SC TN SK - SU PB	II	70,088	0,124	0,000	10,929	0,000	81,141	86,38	0,15	0,00	13,47	0,00
SC TN SK - SU PB	III	246,334	1,282	0,000	44,605	0,000	292,221	84,30	0,44	0,00	15,26	0,00
	Celk. II. + III.	316,422	1,406	0,000	55,534	0,000	373,362	84,75	0,38	0,00	14,87	0,00
SC TN SK - SU PD	II	49,233	0,000	6,958	22,296	20,500	98,987	49,74	0,00	7,03	22,52	20,71
SC TN SK - SU PD	III	174,572	1,431	46,773	116,147	9,830	348,753	50,06	0,41	13,41	33,30	2,82
	Celk. II. + III.	223,805	1,431	53,731	138,443	30,330	447,740	49,99	0,32	12,00	30,92	6,77
SC TN SK - SU TN	II	116,408	0,216	26,948	22,005	2,500	168,077	69,26	0,13	16,03	13,09	1,49
SC TN SK - SU TN	III	366,311	1,810	75,926	50,070	0,554	494,671	74,05	0,37	15,35	10,12	0,11
	Celk. II. + III.	482,719	2,026	102,874	72,075	3,054	662,748	72,83	0,31	15,52	10,88	0,46
TN SK	Celk. II.	235,729	0,340	33,906	55,230	23,000	348,205	67,69	0,10	9,74	15,86	6,61
	Celk. III.	787,217	4,523	122,699	210,822	10,384	1135,645	69,33	0,40	10,80	18,56	0,91
	Celk. II. + III.	1022,946	4,863	156,605	266,052	33,384	1483,850	68,94	0,33	10,55	17,93	2,25

Prehľad stavu ciest II. triedy v členení podľa okresov Trenčianskeho samosprávneho kraja za rok 2016

OKRES	Veľmi dobrý VD (km)	Dobrý D (km)	Vyhovujúci V (km)	Nevyhovujúci NV (km)	Havarijný H (km)	Dĺžka cesty (km)	Veľmi dobrý VD (%)	Dobrý D (%)	Vyhovujúci V (%)	Nevyhovujúci NV (%)	Havarijný H (%)
Bánovce nad Bebravou	5,913	0,000	3,048	1,700	0,000	10,661	55,46	0,00	28,59	15,95	0,00
Ilava	26,824	0,098	0,000	1,600	0,000	28,522	94,05	0,34	0,00	5,61	0,00
Myjava	37,449	0,180	0,000	22,005	0,000	59,634	62,80	0,30	0,00	36,90	0,00
Nové Mesto nad Váhom	31,150	0,010	19,947	0,000	2,500	53,607	58,11	0,02	37,21	0,00	4,66
Partizánske	9,609	0,000	0,904	9,502	20,500	40,515	23,72	0,00	2,23	23,45	50,60
Považská Bystrica	30,037	0,016	0,000	5,979	0,000	36,032	83,37	0,04	0,00	16,59	0,00
Prievidza	33,711	0,000	3,006	11,094	0,000	47,811	70,51	0,00	6,29	23,20	0,00
Púchov	13,227	0,010	0,000	3,350	0,000	16,587	79,74	0,06	0,00	20,20	0,00
Trenčín	47,809	0,026	7,001	0,000	0,000	54,836	87,18	0,05	12,77	0,00	0,00
Celkový súčet:	235,729	0,340	33,906	55,230	23,000	348,205	67,70	0,10	9,74	15,86	6,61

Prehľad stavu ciest III. triedy v členení podľa okresov Trenčianskeho samosprávneho kraja za rok 2016

OKRES	Veľmi dobrý VD (km)	Dobrý D (km)	Vyhovujúci V (km)	Nevyhovujúci NV (km)	Havarijný H (km)	Dĺžka cesty (km)	Veľmi dobrý VD (%)	Dobrý D (%)	Vyhovujúci V (%)	Nevyhovujúci NV (%)	Havarijný H (%)
Bánovce nad Bebravou	75,138	0,702	15,809	59,543	1,789	152,981	49,12	0,46	10,33	38,92	1,17
Ilava	66,238	0,316	0,000	16,190	0,000	82,744	80,05	0,38	0,00	19,57	0,00
Myjava	107,255	0,651	12,995	49,644	0,000	170,545	62,89	0,38	7,62	29,11	0,00
Nové Mesto nad Váhom	106,278	0,128	44,850	0,301	0,000	151,557	70,13	0,08	29,59	0,20	0,00
Partizánske	27,459	0,009	3,912	22,829	5,771	59,980	45,78	0,02	6,52	38,06	9,62
Považská Bystrica	106,345	0,547	0,000	16,054	0,000	122,946	86,50	0,44	0,00	13,06	0,00
Prievidza	71,975	0,720	27,052	33,775	2,270	135,792	53,01	0,53	19,92	24,87	1,67
Púchov	73,751	0,419	0,000	12,361	0,000	86,531	85,23	0,48	0,00	14,29	0,00
Trenčín	152,778	1,031	18,081	0,125	0,554	172,569	88,53	0,60	10,48	0,07	0,32
Celkový súčet	787,217	4,523	122,699	210,822	10,384	1135,645	69,32	0,40	10,80	18,56	0,91

ŽILINSKÝ SAMOSPRÁVNY KRAJ

CESTY II. A III. TRIEDY - STAV K 06/2016

stav na základe prehliadok vykonaných správcom ciest

Prehľad stavu ciest II. a III. triedy v členení podľa správcov za rok 2016

Správca	Trieda cesty	Veľmi dobrý VD (km)	Dobrý D (km)	Vyhovujúci V (km)	Nevyhovujúci NV (km)	Havarijný H (km)	Dĺžka cesty (km)	Veľmi dobrý VD (%)	Dobrý D (%)	Vyhovujúci V (%)	Nevyhovujúci NV (%)	Havarijný H (%)
SC ŽSK - HPOV	II	52,832	0,271	6,364	14,806	0,000	74,273	71,14	0,36	8,57	19,93	0,00
SC ŽSK - HPOV	III	174,970	2,266	12,222	32,238	0,000	221,696	78,93	1,02	5,51	14,54	0,00
	Celk. II. + III.	227,802	2,537	18,586	47,044	0,000	295,969	76,97	0,86	6,28	15,89	0,00
SC ŽSK - KYS	II	54,513	1,408	3,424	2,075	2,092	63,512	85,83	2,22	5,39	3,27	3,29
SC ŽSK - KYS	III	94,555	6,428	21,834	32,826	9,885	165,528	57,13	3,88	13,19	19,83	5,97
	Celk. II. + III.	149,068	7,836	25,258	34,901	11,977	229,040	65,08	3,42	11,03	15,24	5,23
SC ŽSK - LIP	II	51,439	0,000	2,941	9,161	0,020	63,561	80,93	0,00	4,63	14,41	0,03
SC ŽSK - LIP	III	179,684	0,010	18,042	68,418	0,502	266,656	67,38	0,00	6,77	25,66	0,19
	Celk. II. + III.	231,123	0,010	20,983	77,579	0,522	330,217	70,00	0,00	6,35	23,49	0,16
SC ŽSK - ORA	II	30,502	4,278	43,414	7,405	0,231	85,830	35,54	4,98	50,58	8,63	0,27
SC ŽSK - ORA	III	88,456	1,318	68,215	66,330	12,878	237,197	37,29	0,56	28,76	27,96	5,43
	Celk. II. + III.	118,958	5,596	111,629	73,735	13,109	323,027	36,82	1,73	34,56	22,83	4,06
SC ŽSK - TUR	II	19,254	0,223	1,477	2,460	0,000	23,414	82,23	0,95	6,31	10,51	0,00
SC ŽSK - TUR	III	103,460	2,359	96,370	7,265	5,531	214,985	48,12	1,10	44,83	3,38	2,57
	Celk. II. + III.	122,714	2,582	97,847	9,725	5,531	238,399	51,48	1,08	41,04	4,08	2,32
ZA SK	Celk. II.	208,540	6,180	57,620	35,907	2,343	310,590	67,15	1,99	18,55	11,56	0,75
	Celk. III.	641,125	12,381	216,683	207,077	28,796	1106,062	57,97	1,12	19,59	18,72	2,60
	Celk. II. + III.	849,665	18,561	274,303	242,984	31,139	1416,652	59,98	1,31	19,36	17,15	2,20

Prehľad stavu ciest II. triedy v členení podľa okresov Žilinského samosprávneho kraja za rok 2016

OKRES	Veľmi dobrý VD (km)	Dobrý D (km)	Vyhovujúci V (km)	Nevyhovujúci NV (km)	Havarijný H (km)	Dĺžka cesty (km)	Veľmi dobrý VD (%)	Dobrý D (%)	Vyhovujúci V (%)	Nevyhovujúci NV (%)	Havarijný H (%)
Bytča	18,495	0,079	2,284	8,924	0,000	29,782	62,10	0,27	7,67	29,96	0,00
Čadca	54,513	1,408	3,424	2,075	2,092	63,512	85,83	2,22	5,39	3,27	3,29
Dolný Kubín	6,327	0,029	6,227	1,316	0,000	13,899	45,52	0,21	44,80	9,47	0,00
Liptovský Mikuláš	51,439	0,000	2,941	9,161	0,020	63,561	80,93	0,00	4,63	14,41	0,03
Martin	5,570	0,057	0,635	2,182	0,000	8,444	65,96	0,68	7,52	25,84	0,00
Námestovo	5,748	4,164	19,587	0,142	0,231	29,872	19,24	13,94	65,57	0,48	0,77
Turčianske Teplice	13,684	0,166	0,842	0,278	0,000	14,970	91,41	1,11	5,62	1,86	0,00
Tvrdošín	18,427	0,085	17,600	5,947	0,000	42,059	43,81	0,20	41,85	14,14	0,00
Žilina	34,337	0,192	4,080	5,882	0,000	44,491	77,18	0,43	9,17	13,22	0,00
Celkový súčet:	208,540	6,180	57,620	35,907	2,343	310,590	67,14	1,99	18,55	11,56	0,75

Prehľad stavu ciest III. triedy v členení podľa okresov Žilinského samosprávneho kraja za rok 2016

OKRES	Veľmi dobrý VD (km)	Dobrý D (km)	Vyhovujúci V (km)	Nevyhovujúci NV (km)	Havarijný H (km)	Dĺžka cesty (km)	Veľmi dobrý VD (%)	Dobrý D (%)	Vyhovujúci V (%)	Nevyhovujúci NV (%)	Havarijný H (%)
Bytča	30,935	0,435	0,817	9,255	0,000	41,442	74,65	1,05	1,97	22,33	0,00
Čadca	57,160	4,028	18,147	22,821	7,408	109,564	52,17	3,68	16,56	20,83	6,76
Dolný Kubín	36,904	0,124	28,980	13,079	9,428	88,515	41,69	0,14	32,74	14,78	10,65
Kysucké Nové Mesto	37,395	2,400	3,687	10,005	2,477	55,964	66,81	4,29	6,59	17,88	4,43
Liptovský Mikuláš	111,676	0,000	10,385	52,311	0,126	174,498	64,00	0,00	5,95	29,98	0,07
Martin	76,994	2,089	46,680	6,253	2,495	134,511	57,25	1,55	34,70	4,65	1,85
Námestovo	33,550	0,992	29,441	27,502	1,736	93,221	36,00	1,06	31,58	29,50	1,86
Ružomberok	68,008	0,010	7,657	16,107	0,376	92,158	73,79	0,01	8,31	17,48	0,41
Turčianske Teplice	26,466	0,270	49,690	1,012	3,036	80,474	32,88	0,34	61,75	1,26	3,77
Tvrdošín	18,002	0,202	9,794	25,749	1,714	55,461	32,46	0,36	17,66	46,43	3,09
Žilina	144,035	1,831	11,405	22,983	0,000	180,254	79,90	1,02	6,33	12,75	0,00
Celkový súčet:	641,125	12,381	216,683	207,077	28,796	1106,062	57,96	1,12	19,59	18,72	2,60

BANSKOBYSTRICKÝ SAMOSPRÁVNÝ KRAJ

CESTY II. A III. TRIEDY - STAV K 06/2016

stav na základe prehliadok vykonaných správcom ciest

Prehľad stavu ciest II. a III. triedy v členení podľa správcov za rok 2016

Správca	Trieda cesty	Veľmi dobrý VD (km)	Dobrý D (km)	Vyhovujúci V (km)	Nevyhovujúci NV (km)	Havarijný H (km)	Dĺžka cesty (km)	Veľmi dobrý VD (%)	Dobrý D (%)	Vyhovujúci V (%)	Nevyhovujúci NV (%)	Havarijný H (%)
BB RSC / BB	II	78,043	0,238	0,149	68,276	3,925	150,631	51,80	0,16	0,10	45,33	2,61
BB RSC / BB	III	197,913	1,284	6,124	140,808	11,894	358,023	55,28	0,36	1,71	39,33	3,32
	Celk. II. + III.	275,956	1,522	6,273	209,084	15,819	508,654	54,25	0,30	1,23	41,11	3,11
BB RSC / LC	II	63,758	0,281	12,708	111,504	4,930	193,181	33,00	0,15	6,58	57,72	2,55
BB RSC / LC	III	168,314	5,088	22,846	298,690	53,036	547,974	30,71	0,93	4,17	54,51	9,68
	Celk. II. + III.	232,072	5,369	35,554	410,194	57,966	741,155	31,31	0,72	4,80	55,35	7,82
BB RSC / RS	II	121,667	2,729	21,055	26,337	1,465	173,253	70,22	1,58	12,15	15,20	0,85
BB RSC / RS	III	214,063	12,025	77,150	151,745	14,093	469,076	45,64	2,56	16,45	32,35	3,00
	Celk. II. + III.	335,730	14,754	98,205	178,082	15,558	642,329	52,27	2,30	15,29	27,72	2,42
BB RSC / ZH	II	42,999	0,454	29,434	15,569	1,580	90,036	47,77	0,50	32,69	17,29	1,75
BB RSC / ZH	III	184,264	0,597	75,455	173,868	32,494	466,678	39,48	0,13	16,17	37,26	6,96
	Celk. II. + III.	227,263	1,051	104,889	189,437	34,074	556,714	40,82	0,19	18,84	34,03	6,12
BB SK	Celk. II.	306,467	3,702	63,346	221,686	11,900	607,101	50,48	0,61	10,43	36,52	1,96
	Celk. III.	764,554	18,994	181,575	765,111	111,517	1841,751	41,52	1,03	9,86	41,54	6,05
	Celk. II. + III.	1071,021	22,696	244,921	986,797	123,417	2448,852	43,73	0,93	10,00	40,30	5,04

Prehľad stavu ciest II. triedy v členení podľa okresov Banskobystrického samosprávneho kraja za rok 2016

OKRES	Veľmi dobrý VD (km)	Dobry D (km)	Vyhovujúci V (km)	Nevyhovujúci NV (km)	Havarijný H (km)	Dĺžka cesty (km)	Veľmi dobrý VD (%)	Dobry D (%)	Vyhovujúci V (%)	Nevyhovujúci NV (%)	Havarijný H (%)
Banská Bystrica	13,476	0,112	0,000	12,963	0,070	26,621	50,63	0,42	0,00	48,69	0,26
Banská Štiavnica	4,701	0,000	7,341	2,639	1,535	16,216	28,99	0,00	45,27	16,27	9,47
Brezno	7,559	0,126	0,000	32,707	0,000	40,392	18,72	0,31	0,00	80,97	0,00
Detva	60,730	0,012	0,076	22,606	0,000	83,424	72,80	0,01	0,09	27,10	0,00
Krupina	13,423	0,224	6,100	4,169	0,000	23,916	56,12	0,94	25,51	17,43	0,00
Lučenec	4,466	0,088	0,005	32,932	0,000	37,491	11,92	0,23	0,01	87,84	0,00
Poltár	23,918	0,028	5,470	18,513	0,000	47,929	49,90	0,06	11,41	38,63	0,00
Revúca	53,014	2,131	14,911	19,104	0,000	89,160	59,46	2,39	16,72	21,43	0,00
Rimavská Sobota	68,653	0,598	6,144	7,233	1,465	84,093	81,64	0,71	7,31	8,60	1,74
Veľký Krtíš	26,457	0,153	7,233	60,059	4,930	98,832	26,77	0,15	7,32	60,77	4,99
Zvolen	17,351	0,084	1,631	0,000	3,855	22,921	75,69	0,37	7,12	0,00	16,82
Žarnovica	9,410	0,146	8,250	8,223	0,045	26,074	36,09	0,56	31,64	31,54	0,17
Žiar nad Hronom	3,309	0,000	6,185	0,538	0,000	10,032	32,99	0,00	61,65	5,36	0,00
Celkový súčet	306,467	3,702	63,346	221,686	11,900	607,101	50,48	0,61	10,43	36,52	1,96

Prehľad stavu ciest III. triedy v členení podľa okresov Banskobystrického samosprávneho kraja za rok 2016

OKRES	Veľmi dobrý VD (km)	Dobry D (km)	Vyhovujúci V (km)	Nevyhovujúci NV (km)	Havarijný H (km)	Dĺžka cesty (km)	Veľmi dobrý VD (%)	Dobry D (%)	Vyhovujúci V (%)	Nevyhovujúci NV (%)	Havarijný H (%)
Banská Bystrica	51,436	0,834	3,239	80,367	3,970	139,846	36,77	0,60	2,32	57,47	2,84
Banská Štiavnica	28,572	0,006	2,913	35,266	2,718	69,475	41,13	0,01	4,19	50,76	3,91
Brezno	36,774	0,363	1,617	38,948	0,217	77,919	47,18	0,47	2,08	49,99	0,28
Detva	29,192	0,088	2,704	16,674	1,907	50,565	57,73	0,17	5,35	32,98	3,77
Krupina	63,888	0,180	35,238	28,776	10,350	138,432	46,14	0,13	25,46	20,79	7,48
Lučenec	46,890	1,522	2,512	138,125	29,446	218,495	21,45	0,70	1,15	63,22	13,48
Poltár	29,821	0,643	9,898	65,820	2,160	108,342	27,53	0,59	9,14	60,75	1,99
Revúca	58,730	1,583	19,986	43,021	4,266	127,586	46,04	1,24	15,66	33,72	3,34
Rimavská Sobota	147,700	10,433	51,689	105,134	9,827	324,783	45,48	3,21	15,91	32,37	3,03
Veľký Krtíš	96,863	2,930	15,911	92,639	21,430	229,773	42,15	1,28	6,92	40,32	9,33
Zvolen	89,383	0,089	16,363	15,691	5,800	127,326	70,20	0,07	12,85	12,32	4,56
Žarnovica	31,606	0,000	7,145	48,776	7,644	95,171	33,21	0,00	7,51	51,25	8,03
Žiar nad Hronom	53,699	0,323	12,360	55,874	11,782	134,038	40,06	0,24	9,22	41,69	8,79
Celkový súčet:	764,554	18,994	181,575	765,111	111,517	1841,751	41,51	1,03	9,86	41,54	6,05

PREŠOVSKÝ SAMOSPRÁVNÝ KRAJ

CESTY II. A III. TRIEDY - STAV K 06/2016

stav na základe prehliadok vykonaných správcom ciest

Prehľad stavu ciest II. a III. triedy v členení podľa správcov za rok 2016

Správca	Trieda cesty	Veľmi dobrý VD (km)	Dobrý D (km)	Vyhovujúci V (km)	Nevyhovujúci NV (km)	Havarijný H (km)	Dĺžka cesty (km)	Veľmi dobrý VD (%)	Dobrý D (%)	Vyhovujúci V (%)	Nevyhovujúci NV (%)	Havarijný H (%)
SUC PSK - BJ	II	17,613	0,000	3,254	16,568	1,050	38,485	45,76	0,00	8,46	43,05	2,73
SUC PSK - BJ	III	202,542	2,620	8,014	59,350	12,646	285,172	71,03	0,92	2,81	20,81	4,43
	Celk. II. + III.	220,155	2,620	11,268	75,918	13,696	323,657	68,02	0,81	3,48	23,46	4,23
SUC PSK - HE	II	144,807	0,370	0,328	36,458	10,243	192,206	75,34	0,19	0,17	18,97	5,33
SUC PSK - HE	III	221,848	1,252	0,043	43,312	13,363	279,818	79,27	0,45	0,02	15,48	4,78
	Celk. II. + III.	366,655	1,622	0,371	79,770	23,606	472,024	77,68	0,34	0,08	16,90	5,00
SUC PSK - PO	II	16,986	0,114	0,000	7,960	9,315	34,375	49,41	0,33	0,00	23,16	27,10
SUC PSK - PO	III	321,750	2,554	4,914	53,666	43,124	426,008	75,53	0,60	1,15	12,60	10,12
	Celk. II. + III.	338,736	2,668	4,914	61,626	52,439	460,383	73,57	0,58	1,07	13,39	11,39
SUC PSK - PP	II	23,453	0,131	43,230	36,768	1,117	104,699	22,39	0,13	41,29	35,12	1,07
SUC PSK - PP	III	149,551	2,001	48,677	86,820	18,886	305,935	48,89	0,65	15,91	28,38	6,17
	Celk. II. + III.	173,004	2,132	91,907	123,588	20,003	410,634	42,13	0,52	22,38	30,10	4,87
SUC PSK - SK	II	7,692	0,223	10,153	16,917	0,393	35,378	21,74	0,63	28,70	47,82	1,11
SUC PSK - SK	III	78,021	3,568	42,779	112,698	9,494	246,560	31,64	1,45	17,35	45,71	3,85
	Celk. II. + III.	85,713	3,791	52,932	129,615	9,887	281,938	30,41	1,34	18,77	45,97	3,51
SUC PSK - SL	II	32,702	0,010	0,000	27,068	0,000	59,780	54,70	0,02	0,00	45,28	0,00
SUC PSK - SL	III	105,732	2,122	12,636	80,298	14,177	214,965	49,18	0,99	5,88	37,35	6,60
	Celk. II. + III.	138,434	2,132	12,636	107,366	14,177	274,745	50,38	0,78	4,60	39,08	5,16
SUC PSK - VT	II	33,752	0,094	12,209	9,231	0,270	55,556	60,74	0,17	21,98	16,62	0,49
SUC PSK - VT	III	98,782	0,622	27,571	23,343	5,369	155,687	63,45	0,40	17,71	14,99	3,45
	Celk. II. + III.	132,534	0,716	39,780	32,574	5,639	211,243	62,74	0,34	18,83	15,42	2,67
PO SK	Celk. II.	277,005	0,942	69,174	150,970	22,388	520,479	53,22	0,18	13,29	29,01	4,30
	Celk. III.	1178,226	14,739	144,634	459,487	117,059	1914,145	61,55	0,77	7,56	24,00	6,12
	Celk. II. + III.	1455,231	15,681	213,808	610,457	139,447	2434,624	59,78	0,64	8,78	25,07	5,73

Prehľad stavu ciest II. triedy v členení podľa okresov Prešovského samosprávneho kraja za rok 2016

OKRES	Veľmi dobrý VD (km)	Dobrá D (km)	Vyhovujúci V (km)	Nevyhovujúci NV (km)	Havarijný H (km)	Dĺžka cesty (km)	Veľmi dobrý VD (%)	Dobrá D (%)	Vyhovujúci V (%)	Nevyhovujúci NV (%)	Havarijný H (%)
Bardejov	13,761	0,000	3,254	16,056	0,000	33,071	41,61	0,00	9,84	48,55	0,00
Humenné	33,884	0,132	0,059	14,477	0,000	48,552	69,79	0,27	0,12	29,82	0,00
Kežmarok	20,679	0,009	4,284	30,165	1,117	56,254	36,75	0,02	7,62	53,62	1,99
Levoča	8,546	0,064	0,000	4,261	0,000	12,871	66,39	0,50	0,00	33,11	0,00
Medzilaborce	64,470	0,059	0,013	15,941	2,180	82,663	77,99	0,07	0,02	19,28	2,64
Poprad	12,853	0,067	38,946	22,704	0,000	74,570	17,23	0,09	52,23	30,45	0,00
Prešov	16,986	0,114	0,000	7,960	9,315	34,375	49,41	0,33	0,00	23,16	27,10
Snina	46,453	0,179	0,256	6,040	8,063	60,991	76,17	0,29	0,42	9,90	13,22
Stará Ľubovňa	14,077	0,001	0,000	6,706	0,000	20,784	67,73	0,00	0,00	32,27	0,00
Stropkov	4,738	0,000	10,153	16,917	0,282	32,090	14,76	0,00	31,64	52,72	0,88
Svidník	6,806	0,223	0,000	0,512	1,161	8,702	78,22	2,56	0,00	5,88	13,34
Vranov nad Topľou	33,752	0,094	12,209	9,231	0,270	55,556	60,74	0,17	21,98	16,62	0,49
Celkový súčet	277,005	0,942	69,174	150,970	22,388	520,479	53,22	0,18	13,29	29,01	4,30

Prehľad stavu ciest III. triedy v členení podľa okresov Prešovského samosprávneho kraja za rok 2016

OKRES	Veľmi dobrý VD (km)	Dobrá D (km)	Vyhovujúci V (km)	Nevyhovujúci NV (km)	Havarijný H (km)	Dĺžka cesty (km)	Veľmi dobrý VD (%)	Dobrá D (%)	Vyhovujúci V (%)	Nevyhovujúci NV (%)	Havarijný H (%)
Bardejov	191,702	2,501	7,470	55,214	12,646	269,533	71,12	0,93	2,77	20,49	4,69
Humenné	122,769	0,647	0,043	22,501	2,800	148,760	82,53	0,43	0,03	15,13	1,88
Kežmarok	58,218	0,966	13,693	41,715	8,422	123,014	47,32	0,79	11,13	33,91	6,85
Levoča	72,429	1,034	5,765	34,714	3,691	117,633	61,57	0,88	4,90	29,51	3,14
Medzilaborce	22,902	0,029	0,000	13,162	10,563	46,656	49,09	0,06	0,00	28,21	22,64
Poprad	54,244	0,459	36,724	36,877	10,763	139,067	39,00	0,33	26,41	26,52	7,74
Prešov	204,934	1,864	2,299	48,818	21,489	279,404	73,35	0,67	0,82	17,47	7,69
Sabinov	116,816	0,690	2,615	4,848	21,635	146,604	79,68	0,47	1,78	3,31	14,76
Snina	76,177	0,576	0,000	7,649	0,000	84,402	90,26	0,68	0,00	9,06	0,00
Stará Ľubovňa	70,392	1,664	5,131	53,812	10,187	141,186	49,86	1,18	3,63	38,11	7,22
Stropkov	36,429	0,822	12,111	56,373	3,067	108,802	33,48	0,76	11,13	51,81	2,82
Svidník	52,432	2,865	31,212	60,461	6,427	153,397	34,18	1,87	20,35	39,41	4,19
Vranov nad Topľou	98,782	0,622	27,571	23,343	5,369	155,687	63,45	0,40	17,71	14,99	3,45
Celkový súčet:	1178,226	14,739	144,634	459,487	117,059	1914,145	61,55	0,77	7,56	24,00	6,12

KOŠICKÝ SAMOSPRÁVNY KRAJ

CESTY II. A III. TRIEDY - STAV K 06/2016

stav na základe prehliadok vykonaných správcom ciest

Prehľad stavu ciest II. a III. triedy v členení podľa správcov za rok 2016

Správca	Trieda cesty	Veľmi dobrý VD (km)	Dobrá D (km)	Vyhovujúci V (km)	Nevyhovujúci NV (km)	Havarijný H (km)	Dĺžka cesty (km)	Veľmi dobrý VD (%)	Dobrá D (%)	Vyhovujúci V (%)	Nevyhovujúci NV (%)	Havarijný H (%)
SC KSK - SU MB	II	32,743	17,062	23,690	21,982	1,100	96,577	33,90	17,67	24,53	22,76	1,14
SC KSK - SU MB	III	200,840	35,850	58,223	76,954	19,111	390,978	51,37	9,17	14,89	19,68	4,89
	Celk. II. + III.	233,583	52,912	81,913	98,936	20,211	487,555	47,91	10,85	16,80	20,29	4,15
SC KSK - SU MI	II	147,561	3,746	4,522	0,400	0,000	156,229	94,45	2,40	2,89	0,26	0,00
SC KSK - SU MI	III	295,860	10,200	23,423	22,641	0,000	352,124	84,02	2,90	6,65	6,43	0,00
	Celk. II. + III.	443,421	13,946	27,945	23,041	0,000	508,353	87,23	2,74	5,50	4,53	0,00
SC KSK - SU RV	II	56,972	0,079	4,769	4,734	23,054	89,608	63,58	0,09	5,32	5,28	25,73
SC KSK - SU RV	III	92,089	3,341	3,269	37,212	2,659	138,570	66,46	2,41	2,36	26,85	1,92
	Celk. II. + III.	149,061	3,420	8,038	41,946	25,713	228,178	65,33	1,50	3,52	18,38	11,27
SC KSK - SU SNV	II	144,749	0,419	0,666	29,249	13,775	188,858	76,65	0,22	0,35	15,49	7,29
SC KSK - SU SNV	III	100,308	0,364	2,157	60,848	5,295	168,972	59,36	0,22	1,28	36,01	3,13
	Celk. II. + III.	245,057	0,783	2,823	90,097	19,070	357,830	68,48	0,22	0,79	25,18	5,33
SC KSK - SU TV	II	25,540	0,101	0,761	12,366	0,000	38,768	65,88	0,26	1,96	31,90	0,00
SC KSK - SU TV	III	193,204	4,927	16,073	113,732	0,000	327,936	58,92	1,50	4,90	34,68	0,00
	Celk. II. + III.	218,744	5,028	16,834	126,098	0,000	366,704	59,65	1,37	4,59	34,39	0,00
KE SK	Celk. II.	407,565	21,407	34,408	68,731	37,929	570,040	71,49	3,76	6,04	12,06	6,65
	Celk. III.	882,301	54,682	103,145	311,387	27,065	1378,580	64,00	3,97	7,48	22,59	1,96
	Celk. II. + III.	1289,866	76,089	137,553	380,118	64,994	1948,620	66,19	3,90	7,06	19,51	3,34

Prehľad stavu ciest II. triedy v členení podľa okresov Košického samosprávneho kraja za rok 2016

OKRES	Veľmi dobrý VD (km)	Dobrá D (km)	Vyhovujúci V (km)	Nevyhovujúci NV (km)	Havarijný H (km)	Dĺžka cesty (km)	Veľmi dobrý VD (%)	Dobrá D (%)	Vyhovujúci V (%)	Nevyhovujúci NV (%)	Havarijný H (%)
Gelnica	69,304	0,173	0,437	15,007	4,886	89,807	77,17	0,19	0,49	16,71	5,44
Košice - okolie	33,805	17,062	23,690	29,785	1,100	105,442	32,06	16,18	22,47	28,25	1,04
Michalovce	121,188	2,614	2,621	0,400	0,000	126,823	95,55	2,06	2,07	0,32	0,00
Rožňava	56,972	0,079	4,769	4,734	23,054	89,608	63,58	0,09	5,32	5,28	25,73
Sobrance	26,373	1,132	1,901	0,000	0,000	29,406	89,69	3,85	6,46	0,00	0,00
Spišská Nová Ves	74,383	0,246	0,229	6,439	8,889	90,186	82,48	0,27	0,25	7,14	9,86
Trebišov	25,540	0,101	0,761	12,366	0,000	38,768	65,88	0,26	1,96	31,90	0,00
Celkový súčet	407,565	21,407	34,408	68,731	37,929	570,040	71,50	3,76	6,04	12,06	6,65

Prehľad stavu ciest III. triedy v členení podľa okresov Košického samosprávneho kraja za rok 2016

OKRES	Veľmi dobrý VD (km)	Dobrá D (km)	Vyhovujúci V (km)	Nevyhovujúci NV (km)	Havarijný H (km)	Dĺžka cesty (km)	Veľmi dobrý VD (%)	Dobrá D (%)	Vyhovujúci V (%)	Nevyhovujúci NV (%)	Havarijný H (%)
Gelnica	32,022	0,238	0,077	8,057	1,000	41,394	77,36	0,57	0,19	19,46	2,42
Košice - okolie	204,701	35,850	58,392	81,204	19,111	399,258	51,26	8,98	14,63	20,34	4,79
Michalovce	180,102	4,088	20,298	18,932	0,000	223,420	80,61	1,83	9,09	8,47	0,00
Rožňava	92,089	3,341	3,269	37,212	2,659	138,570	66,46	2,41	2,36	26,85	1,92
Sobrance	115,758	6,112	3,125	3,709	0,000	128,704	89,94	4,75	2,43	2,88	0,00
Spišská Nová Ves	64,425	0,126	1,911	48,541	4,295	119,298	54,00	0,11	1,60	40,69	3,60
Trebišov	193,204	4,927	16,073	113,732	0,000	327,936	58,92	1,50	4,90	34,68	0,00
Celkový súčet:	882,301	54,682	103,145	311,387	27,065	1378,580	64,00	3,97	7,48	22,59	1,96

VÝVOJ STAVU CIEST I., II. A III. TRIEDY V ROKOCH 2000 - 2016

stav na základe prehliadok vykonaných správcom ciest

PREHĽAD STAVU CIEST I. TRIEDY V ROKOCH 2000 - 2016

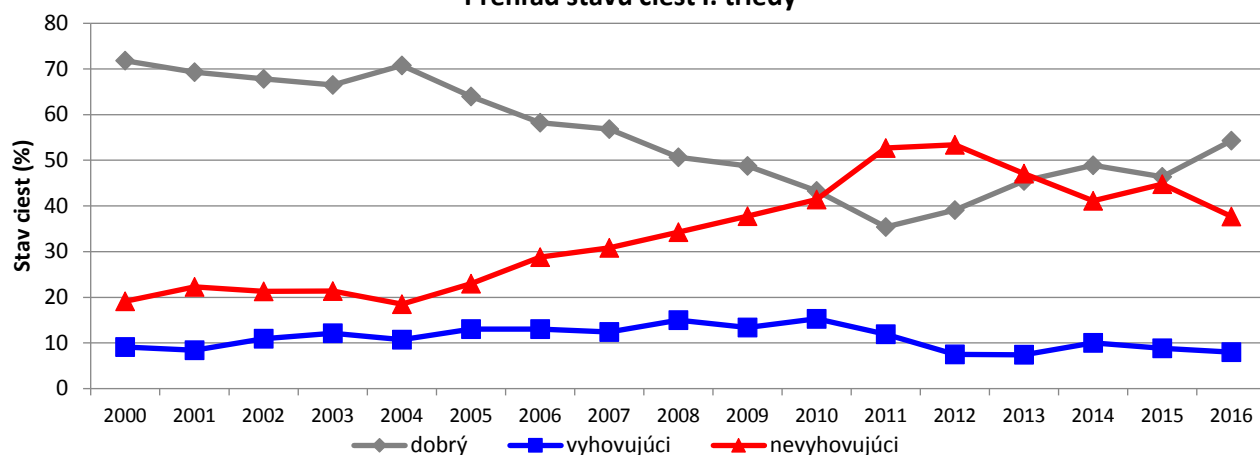
na základe hlavných prehľadov vykonávaných správcami ciest

Cesty I. triedy

Rok	Dĺžka cesty (km)	Dobry - D (%)	Vyhovujúci - V (%)	Nevyhovujúci - NV (%)	Z toho havarijný - H (%)
2000	3121,6	71,8	9,1	19,1	1,6
2001	3123	69,3	8,4	22,3	1
2002	3123	67,8	10,9	21,3	1,6
2003	3167,6	66,5	12,1	21,4	1,5
2004	3273,1	70,8	10,7	18,5	1,1
2005	3060,3*	64,0	13,0	23,0	3,7
2006	3075,2*	58,2	13,0	28,8	5,3
2007	3071,2*	56,8	12,4	30,8	5,2
2008	3071,4*	50,7	15,0	34,3	4,2
2009	3136,9*	48,8	13,4	37,8	5,6
2010	3240,4*	43,3	15,3	41,4	5,8
2011	3242,6*	35,4	11,9	52,7	5,6
2012	3336,4*	39,1	7,5	53,4	6,2
2013	3248,1*	45,5	7,4	47,1	8,2
2014	3221,3*	48,9	10,0	41,1	5,5
2015	3223,1*	46,4	8,8	44,8	8,9
2016	3236,1*	54,3	8,0	37,7	7,4

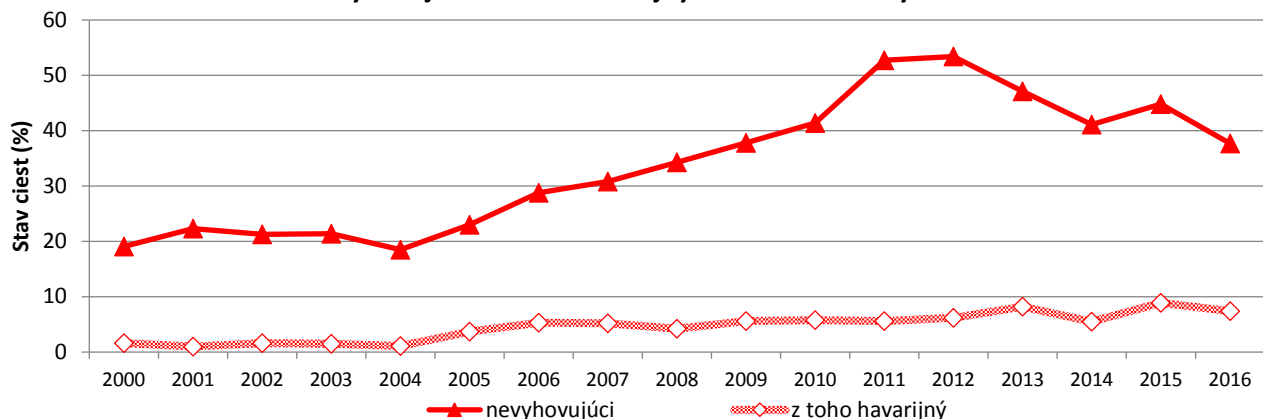
*pozn.: dĺžka ciest I. tr. vo vlastníctve Slovenskej správy ciest (údaje dĺžky podľa cestnej databanky)

Prehľad stavu ciest I. triedy



Poznámka: spracované v 3-stupňovej klasifikácii spojením klasifikačného stupňa 1 s 2 a 4 s 5

Nevyhovujúci a z toho havarijný stav ciest I. triedy



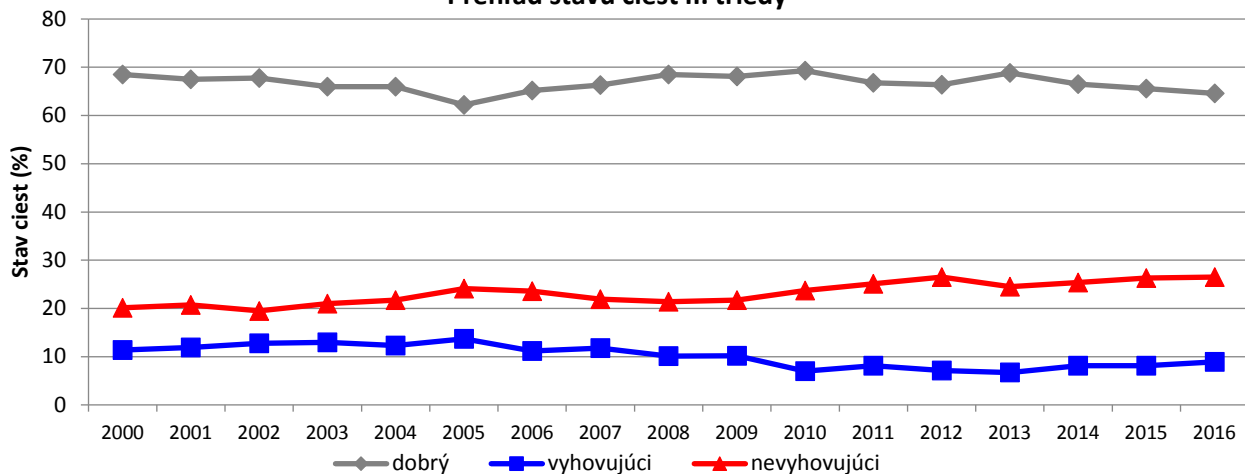
PREHĽAD STAVU CIEST II. TRIEDY V ROKOCH 2000 - 2016

na základe hlavných prehliadok vykonávaných správcami ciest

Cesty II. triedy

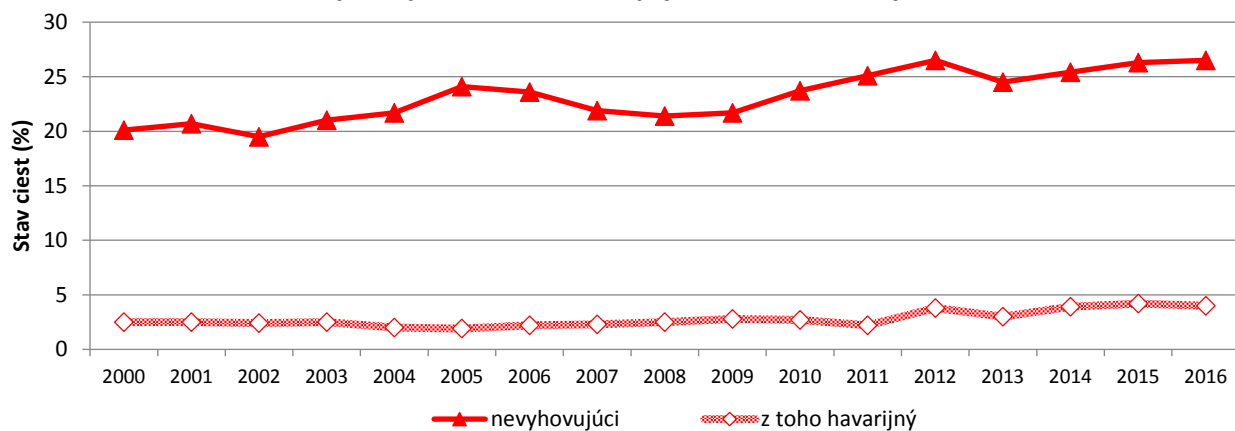
Rok	Dĺžka cesty (km)	Dobrý - D (%)	Vyhovujúci - V (%)	Nevyhovujúci - NV (%)	Z toho havarijný - H (%)
2000	3769,2	68,5	11,4	20,1	2,5
2001	3769,3	67,5	11,9	20,7	2,5
2002	3770,9	67,8	12,8	19,5	2,4
2003	3772,6	66,0	13	21,0	2,5
2004	3670,2	66,0	12,3	21,7	2,0
2005	3665,8	62,2	13,7	24,1	1,9
2006	3670,3	65,2	11,2	23,6	2,2
2007	3679,0	66,3	11,8	21,9	2,3
2008	3703,6	68,5	10,1	21,4	2,5
2009	3640,9	68,1	10,2	21,7	2,8
2010	3608,1	69,3	7,0	23,7	2,7
2011	3607,7	66,8	8,1	25,1	2,2
2012	3603,5	66,4	7,1	26,5	3,8
2013	3601,1	68,8	6,7	24,5	3
2014	3584,7	66,5	8,1	25,4	3,9
2015	3584,3	65,6	8,1	26,3	4,2
2016	3571,9	64,6	8,9	26,5	4,0

Prehľad stavu ciest II. triedy



Poznámka: spracované v 3-stupňovej klasifikácii spojením klasifikačného stupňa 1 s 2 a 4 s 5

Nevyhovujúci a z toho havarijný stav ciest II. triedy



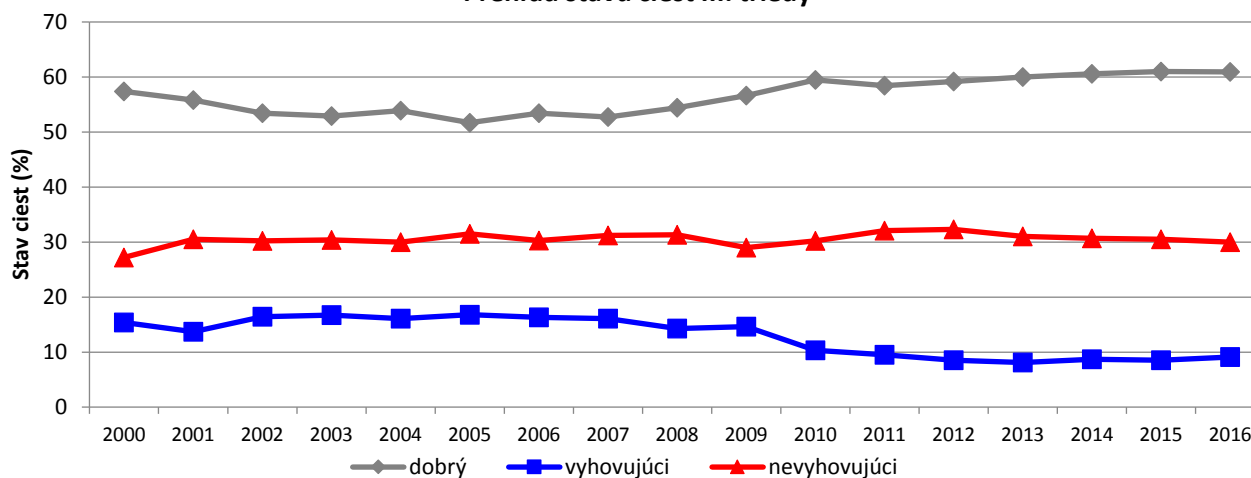
PREHĽAD STAVU CIEST III. TRIEDY V ROKOCH 2000 - 2016

na základe hlavných prehliadok vykonávaných správcami ciest

Cesty III. triedy

Rok	Dĺžka cesty (km)	Dobry - D (%)	Vyhovujúci - V (%)	Nevyhovujúci - NV (%)	Z toho havarijný - H (%)
2000	10331,5	57,4	15,4	27,2	4,0
2001	10322,0	55,8	13,7	30,5	5,2
2002	10332,4	53,4	16,4	30,2	4,6
2003	10338,2	52,9	16,7	30,4	4,6
2004	10336,2	53,9	16,1	30,0	4,2
2005	10327,5	51,7	16,8	31,5	5,3
2006	10334,0	53,4	16,3	30,3	4,7
2007	10332,4	52,7	16,1	31,2	4,7
2008	10342,8	54,4	14,3	31,3	4,0
2009	10341,1	56,6	14,6	29,0	4,2
2010	10353,7	59,5	10,3	30,2	3,2
2011	10355,0	58,4	9,5	32,1	3,6
2012	10358,2	59,2	8,5	32,3	4,6
2013	10360,8	60,0	8,1	31,0	4,3
2014	10333,7	60,6	8,7	30,7	4,9
2015	10321,1	61,0	8,5	30,5	4,2
2016	10310,5	60,9	9,1	30,0	4,2

Prehľad stavu ciest III. triedy



Poznámka: spracované v 3-stupňovej klasifikácii spojením klasifikačného stupňa 1 s 2 a 4 s 5

Nevhovujúci a z toho havarijný stav ciest III. triedy

