



PREHĽAD STAVU CIEST I., II. a III. triedy

stav na základe prehliadok vykonávaných správcom ciest

STAV CIEST K: 06/2020

SSC, BRATISLAVA

SPRACOVATEĽ:

SLOVENSKÁ SPRÁVA CIEST
Odbor technickej normalizácie a hospodárenia
s cestnou sieťou – 2200
Miletičova 19
826 19 Bratislava

Ing. Daniela Čanigová
daniela.canigova@ssc.sk
tel.: 00421/2/50255523

Zodpovední za spracovanie:

Ing. Dušan Jelínek tel.: 00421/2/50255208 dusan.jelinek@ssc.sk
Ing. Zsolt Benkó tel.: 00421/2/50255219 zsolt.benko@ssc.sk

OBSAH:**STAV CIEST NA ZÁKLADE HLAVNÝCH PREHLIADOK (PREHLÁD)**

Hlavné prehliadky ciest	5
Stav ciest podľa tried – graf	6
Prehľad stavu ciest v členení podľa triedy cesty	7

PREHLÁD STAVU CIEST I. TRIEDY

Stav ciest I. triedy – graf	9
Prehľad stavu ciest I. triedy v členení podľa správcov IVSC	10

IVSC Bratislava

Prehľad stavu ciest I. triedy v členení podľa okresov	12
---	----

IVSC Banská Bystrica

Prehľad stavu ciest I. triedy v členení podľa okresov	14
---	----

IVSC Žilina

Prehľad stavu ciest I. triedy v členení podľa okresov	16
---	----

IVSC Košice

Prehľad stavu ciest I. triedy v členení podľa okresov	18
---	----

PREHLÁD STAVU CIEST II. A III. TRIEDY

Stav ciest II. triedy – graf	20
Stav ciest II. triedy – v členení podľa samosprávnych krajov	21
Stav ciest III. triedy – graf	22
Stav ciest III. triedy – v členení podľa samosprávnych krajov	23

Bratislavský samosprávny kraj

Prehľad stavu ciest II. a III. triedy v členení podľa správcov	25
Prehľad stavu ciest II. a III. triedy v členení podľa okresov	26

Trnavský samosprávny kraj

Prehľad stavu ciest II. a III. triedy v členení podľa správcov	28
Prehľad stavu ciest II. a III. triedy v členení podľa okresov	29

Nitriansky samosprávny kraj

Prehľad stavu ciest II. a III. triedy v členení podľa správcov	31
Prehľad stavu ciest II. a III. triedy v členení podľa okresov	32

Trenčiansky samosprávny kraj

Prehľad stavu ciest II. a III. triedy v členení podľa správcov	34
Prehľad stavu ciest II. a III. triedy v členení podľa okresov	35

Žilinský samosprávny kraj

Prehľad stavu ciest II. a III. triedy v členení podľa správcov	37
Prehľad stavu ciest II. a III. triedy v členení podľa okresov	38

Banskobystrický samosprávny kraj

Prehľad stavu ciest II. a III. triedy v členení podľa správcov	40
Prehľad stavu ciest II. a III. triedy v členení podľa okresov	41

Prešovský samosprávny kraj

Prehľad stavu ciest II. a III. triedy v členení podľa správcov	43
Prehľad stavu ciest II. a III. triedy v členení podľa okresov	44

Košický samosprávny kraj

Prehľad stavu ciest II. a III. triedy v členení podľa správcov	46
Prehľad stavu ciest II. a III. triedy v členení podľa okresov	47

VÝVOJ STAVU CIEST I., II. A III. TRIEDY

Prehľad stavu ciest I. triedy v rokoch 2000 – 2020	49
Prehľad stavu ciest II. triedy v rokoch 2000 – 2020	50
Prehľad stavu ciest III. triedy v rokoch 2000 – 2020	51

HLAVNÉ PREHLIADKY CIEST

V zmysle technických podmienok: TP 071 „Prehliadky, údržba a oprava komunikácií. Diaľnice, rýchlostné cesty a cesty" časť 3, odsek 3.3 je správca povinný realizovať každoročne – po zime – výkon hlavných prehliadok na cestných komunikáciách za účelom zistenie ich stavu a predbežného návrhu spôsobu odstránenia zistených závad.

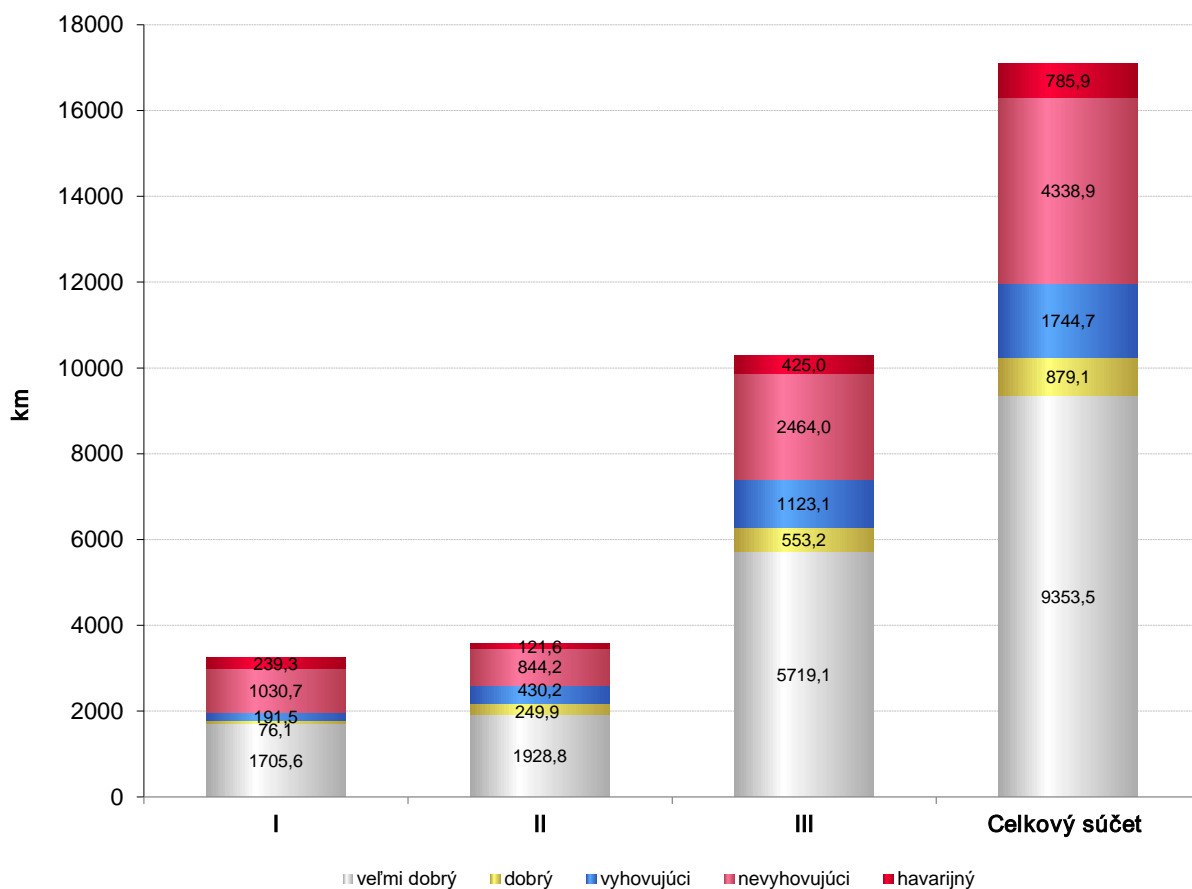
Údaje o stave cestných komunikácií zaznamenané pri hlavných prehliadkach sa po doručení podkladov od jednotlivých správcov komunikácií sumarizujú a spracovávajú na oddelení hospodárenia s vozovkami Slovenskej správy ciest (SSC). Výstupom je predkladaný materiál obsahujúci tabuľkové a grafické spracovanie stavu jednotlivých komunikácií z hľadiska rôzneho členenia. Výsledky spracovania slúžia ako podklad pre zdôvodnenie nárokovania finančných prostriedkov na údržbu, opravy a rekonštrukcie ciest. V roku 2020 boli na oddelenie hospodárenia s vozovkami dodané podklady z ciest I. triedy od stredísk IVSC SSC (Investičná výstavba a správa ciest) a podklady z ciest II. a III. triedy od stredísk správy a údržby vykonávajúcich túto činnosť pre samosprávne kraje.

Súhrnné výstupné údaje o stave cestných komunikácií na základe prehliadok vykonaných správcom komunikácie sú spracované v 5-stupňovej klasifikácii:

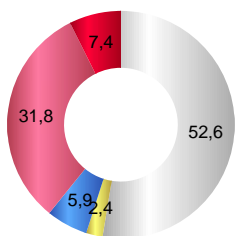
- 1 – veľmi dobrý** (komunikácia vyžaduje len preventívnu – cyklickú, alebo následnú – operatívnu údržbu)
- 2 – dobrý** (odstránenie závad v rámci bežnej údržby)
- 3 – vyhovujúci** (odstránenie závad v rámci súvislej údržby)
- 4 – nevyhovujúci** (odstránenie závad v rámci opráv)
- 5 – havarijný** (odstránenie závad v rámci rekonštrukcie)

Pozn.: V celkovej dĺžke cesty sú započítané aj dĺžky protismerných jazdných pásov (oddelených častí) komunikácie.

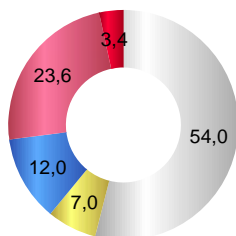
STAV CIEST I., II. A III. TRIEDY NA ZÁKLADE HLAVNÝCH PREHLIADOK VYKONANÝCH V ROKU 2020



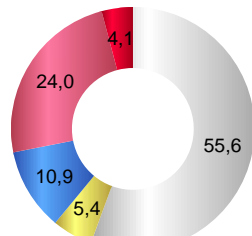
CESTY I. TRIEDY [%]



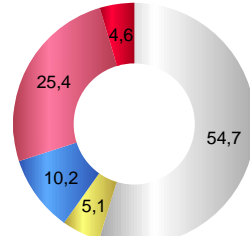
CESTY II. TRIEDY [%]



CESTY III. TRIEDY [%]



CELKOM [%]



Prehľad stavu ciest I., II. a III. triedy (stav k 30.06.2020)

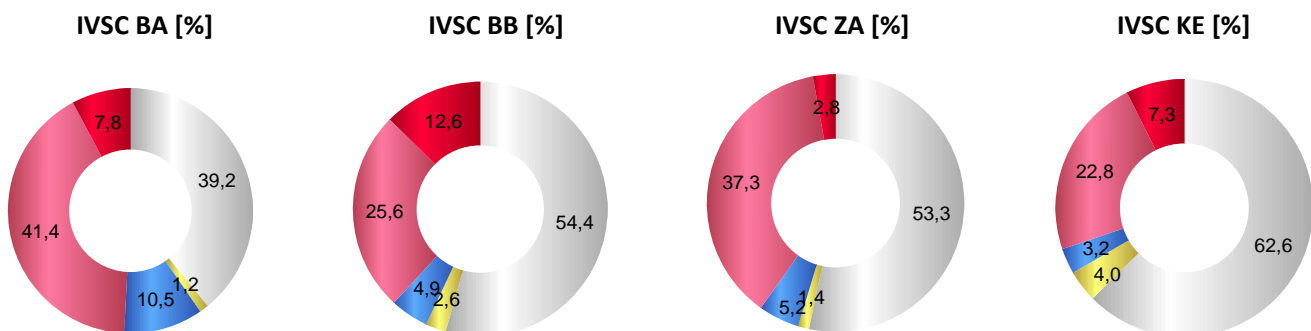
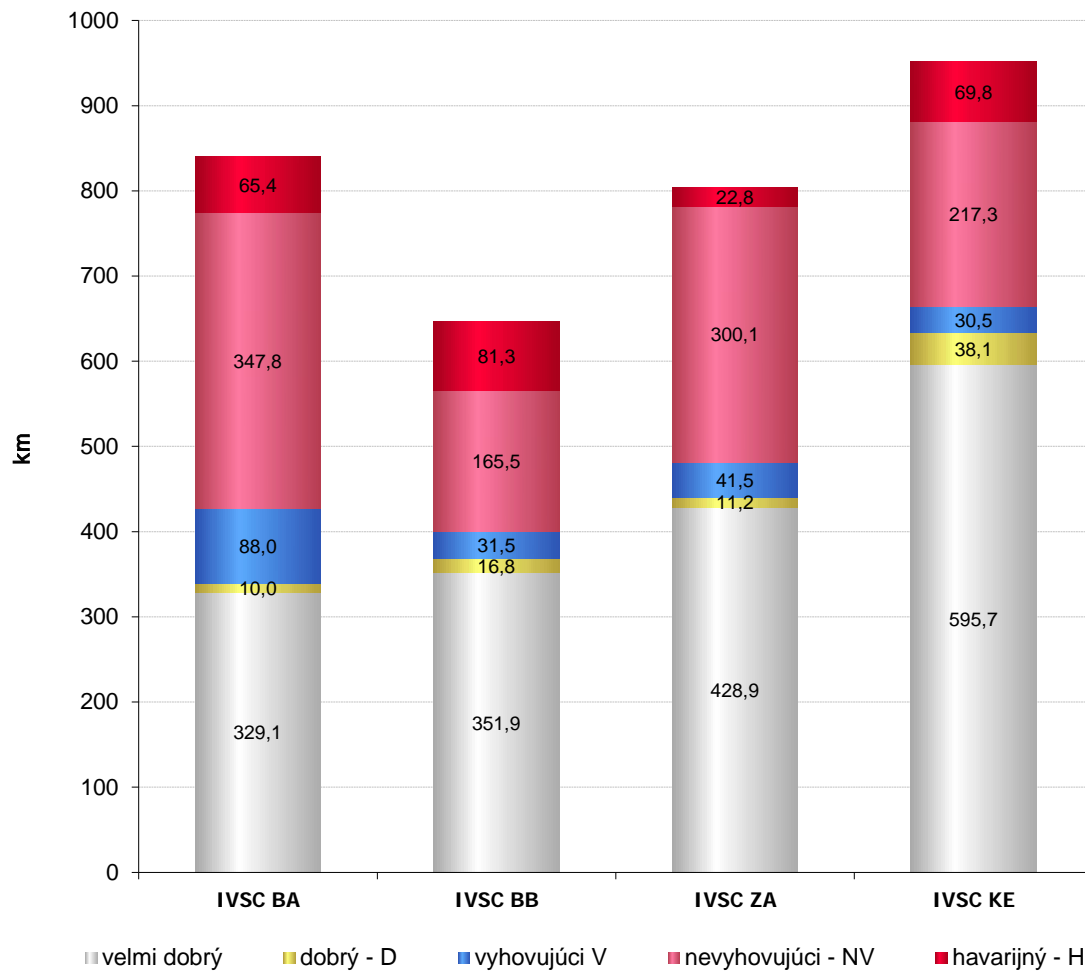
Trieda cesty	Veľmi dobrý VD (km)	Dobrá D (km)	Vyhovujúci V (km)	Nevyhovujúci NV (km)	Havarijný H (km)	Dĺžka cesty (km)	Veľmi dobrý VD (%)	Dobrá D (%)	Vyhovujúci V (%)	Nevyhovujúci NV (%)	Havarijný H (%)
I.	1705,555	76,052	191,482	1030,727	239,291	3243,107	52,59	2,35	5,90	31,78	7,38
II.	1928,842	249,879	430,198	844,175	121,618	3574,712	53,96	6,99	12,03	23,62	3,40
III.	5719,113	553,217	1123,069	2463,981	424,984	10284,364	55,61	5,38	10,92	23,96	4,13
Celkový súčet	9353,510	879,148	1744,749	4338,883	785,893	17102,183	54,69	5,14	10,20	25,37	4,60

PREHĽAD STAVU CIEST I. TRIEDY

STAV CIEST K 06/2020

stav na základe prehliadok vykonaných správcom ciest

STAV CIEST I. TRIEDY NA ZÁKLADE HLAVNÝCH PREHLIADOK VYKONANÝCH V ROKU 2020



Prehľad stavu ciest I. triedy v členení podľa správcov - SSC IVSC, rok 2020

Správca	Trieda cesty	Veľmi dobrý VD (km)	Dobrý D (km)	Vyhovujúci V (km)	Nevyhovujúci NV (km)	Havarijný H (km)	Dĺžka cesty (km)	Veľmi dobrý VD (%)	Dobrý D (%)	Vyhovujúci V (%)	Nevyhovujúci NV (%)	Havarijný H (%)
IVSC BA	I.	329,070	9,987	87,988	347,764	65,418	840,227	39,16	1,19	10,47	41,39	7,79
IVSC BB	I.	351,893	16,756	31,512	165,529	81,300	646,990	54,39	2,59	4,87	25,58	12,57
IVSC ZA	I.	428,910	11,169	41,456	300,112	22,774	804,421	53,32	1,39	5,15	37,31	2,83
IVSC KE	I.	595,682	38,140	30,526	217,322	69,799	951,469	62,60	4,01	3,21	22,84	7,34
SSC	Celk. I.	1705,555	76,052	191,482	1030,727	239,291	3243,107	52,59	2,35	5,90	31,78	7,38

IVSC BRATISLAVA

CESTY I. TRIEDY - STAV K 06/2020

stav na základe prehliadok vykonaných správcom ciest

Prehľad stavu ciest I. triedy v členení podľa okresov - SSC IVSC BRATISLAVA, rok 2020

OKRES	Veľmi dobrý VD (km)	Dobrý D (km)	Vyhovujúci V (km)	Nevyhovujúci NV (km)	Havarijný H (km)	Dĺžka cesty (km)	Veľmi dobrý VD (%)	Dobrý D (%)	Vyhovujúci V (%)	Nevyhovujúci NV (%)	Havarijný H (%)
Dunajská Streda	18,207	0,000	15,460	14,225	12,674	60,566	30,05	0,00	25,53	23,49	20,93
Galanta	38,398	0,525	3,738	7,246	0,000	49,907	76,94	1,05	7,49	14,52	0,00
Hlohovec	0,296	0,000	0,000	9,528	1,777	11,601	2,55	0,00	0,00	82,13	15,32
Komárno	11,998	2,289	31,453	41,118	0,000	86,858	13,81	2,64	36,21	47,34	0,00
Levice	77,355	0,801	14,520	51,918	13,108	157,702	49,05	0,51	9,21	32,92	8,31
Malacky	14,832	0,000	0,000	20,581	0,000	35,413	41,88	0,00	0,00	58,12	0,00
Nitra	52,012	0,000	0,000	14,992	4,096	71,100	73,15	0,00	0,00	21,09	5,76
Nové Zámky	8,736	3,243	14,392	77,529	10,187	114,087	7,66	2,84	12,61	67,96	8,93
Piešťany	3,540	0,000	0,000	13,998	0,000	17,538	20,18	0,00	0,00	79,82	0,00
Senec	9,977	2,647	1,683	28,263	0,000	42,570	23,44	6,22	3,95	66,39	0,00
Senica	13,790	0,000	0,000	14,188	12,372	40,350	34,18	0,00	0,00	35,16	30,66
Skalica	19,049	0,000	0,000	9,609	9,623	38,281	49,76	0,00	0,00	25,10	25,14
Šaľa	3,339	0,355	4,639	7,028	0,420	15,781	21,16	2,25	29,40	44,53	2,66
Topoľčany	28,474	0,127	0,000	0,000	0,000	28,601	99,56	0,44	0,00	0,00	0,00
Trnava	28,401	0,000	2,103	18,347	1,161	50,012	56,79	0,00	4,20	36,69	2,32
Zlaté Moravce	0,666	0,000	0,000	19,194	0,000	19,860	3,35	0,00	0,00	96,65	0,00
Celkový súčet	329,070	9,987	87,988	347,764	65,418	840,227	39,16	1,19	10,47	41,39	7,79

IVSC BANSKÁ BYSTRICA

CESTY I. TRIEDY - STAV K 06/2020

stav na základe prehliadok vykonaných správcom ciest

Prehľad stavu ciest I. triedy v členení podľa okresov - SSC IVSC BANSKÁ BYSTRICA, rok 2020

OKRES	Veľmi dobrý VD (km)	Dobrý D (km)	Vyhovujúci V (km)	Nevyhovujúci NV (km)	Havarijný H (km)	Dĺžka cesty (km)	Veľmi dobrý VD (%)	Dobrý D (%)	Vyhovujúci V (%)	Nevyhovujúci NV (%)	Havarijný H (%)
Banská Bystrica	37,572	5,675	2,786	17,246	5,255	68,534	54,82	8,28	4,07	25,16	7,67
Banská Štiavnica	6,378	0,000	7,650	17,289	2,215	33,532	19,02	0,00	22,81	51,56	6,61
Brezno	64,747	1,204	1,798	38,433	11,298	117,480	55,12	1,02	1,53	32,71	9,62
Detva	17,991	0,013	0,000	0,121	0,000	18,125	99,26	0,07	0,00	0,67	0,00
Krupina	45,188	0,000	2,156	10,479	0,000	57,823	78,15	0,00	3,73	18,12	0,00
Lučenec	36,762	1,909	1,941	25,746	16,652	83,010	44,28	2,30	2,34	31,02	20,06
Revúca	10,328	0,000	1,152	0,370	0,000	11,850	87,16	0,00	9,72	3,12	0,00
Rimavská Sobota	36,183	3,177	6,701	36,648	10,765	93,474	38,70	3,40	7,17	39,21	11,52
Veľký Krtíš	3,484	0,000	0,432	11,473	28,949	44,338	7,86	0,00	0,97	25,88	65,29
Zvolen	43,811	0,000	0,742	4,077	0,000	48,630	90,09	0,00	1,53	8,38	0,00
Žarnovica	7,496	0,000	1,754	1,755	6,166	17,171	43,66	0,00	10,21	10,22	35,91
Žiar nad Hronom	41,953	4,778	4,400	1,892	0,000	53,023	79,12	9,01	8,30	3,57	0,00
Celkový súčet	351,893	16,756	31,512	165,529	81,300	646,990	54,39	2,59	4,87	25,58	12,57

IVSC ŽILINA

CESTY I. TRIEDY - STAV K 06/2020

stav na základe prehliadok vykonaných správcom ciest

Prehľad stavu ciest I. triedy v členení podľa okresov - SSC IVSC ŽILINA, rok 2020

OKRES	Veľmi dobrý VD (km)	Dobrý D (km)	Vyhovujúci V (km)	Nevyhovujúci NV (km)	Havarijný H (km)	Dĺžka cesty (km)	Veľmi dobrý VD (%)	Dobrý D (%)	Vyhovujúci V (%)	Nevyhovujúci NV (%)	Havarijný H (%)
Bánovce nad Bebravou	14,893	0,066	0,000	2,890	0,000	17,849	83,44	0,37	0,00	16,19	0,00
Bytča	10,874	0,009	0,222	11,557	3,100	25,762	42,22	0,03	0,86	44,86	12,03
Čadca	33,478	0,268	0,023	7,017	0,000	40,786	82,08	0,66	0,06	17,20	0,00
Dolný Kubín	17,445	0,095	0,151	38,612	2,184	58,487	29,83	0,16	0,26	66,02	3,73
Ilava	9,028	0,487	4,135	3,104	1,615	18,369	49,15	2,65	22,51	16,90	8,79
Kysucké Nové Mesto	4,420	0,016	1,255	2,640	0,000	8,331	53,06	0,19	15,06	31,69	0,00
Liptovský Mikuláš	37,374	0,014	0,286	35,926	1,145	74,745	50,01	0,02	0,38	48,06	1,53
Martin	40,984	0,103	6,275	9,412	0,000	56,774	72,19	0,18	11,05	16,58	0,00
Námestovo	22,373	0,216	0,000	16,073	0,409	39,071	57,26	0,55	0,00	41,14	1,05
Nové Mesto nad Váhom	6,577	6,833	8,761	13,336	0,000	35,507	18,53	19,24	24,67	37,56	0,00
Partizánske	14,431	0,066	0,700	4,278	1,240	20,715	69,66	0,32	3,38	20,65	5,99
Piešťany	0,000	0,088	0,000	0,000	0,000	0,088	0,00	100,00	0,00	0,00	0,00
Považská Bystrica	9,875	1,121	0,376	4,875	0,000	16,247	60,78	6,90	2,31	30,01	0,00
Prievidza	62,978	0,658	3,563	22,418	5,362	94,979	66,31	0,69	3,75	23,60	5,65
Púchov	17,924	0,554	0,011	11,435	3,111	33,035	54,26	1,68	0,03	34,61	9,42
Ružomberok	28,302	0,067	0,138	32,159	0,000	60,666	46,65	0,11	0,23	53,01	0,00
Trenčín	23,557	0,079	0,911	37,915	0,000	62,462	37,71	0,13	1,46	60,70	0,00
Turčianske Teplice	17,351	0,002	13,697	0,000	4,279	35,329	49,11	0,01	38,77	0,00	12,11
Tvrdošín	6,395	0,393	0,440	14,244	0,029	21,501	29,74	1,83	2,05	66,25	0,13
Žilina	50,651	0,034	0,512	32,221	0,300	83,718	60,50	0,04	0,61	38,49	0,36
Celkový súčet	428,910	11,169	41,456	300,112	22,774	804,421	53,32	1,39	5,15	37,31	2,83

IVSC KOŠICE

CESTY I. TRIEDY - STAV K 06/2020

stav na základe prehliadok vykonaných správcom ciest

Prehľad stavu ciest I. triedy v členení podľa okresov - SSC IVSC KOŠICE, rok 2020

OKRES	Veľmi dobrý VD (km)	Dobrá D (km)	Vyhovujúci V (km)	Nevyhovujúci NV (km)	Havarijný H (km)	Dĺžka cesty (km)	Veľmi dobrý VD (%)	Dobrá D (%)	Vyhovujúci V (%)	Nevyhovujúci NV (%)	Havarijný H (%)
Bardejov	37,672	0,192	0,000	7,393	0,000	45,257	83,24	0,42	0,00	16,34	0,00
Humenné	8,811	0,072	0,553	12,086	0,000	21,522	40,94	0,33	2,57	56,16	0,00
Kežmarok	16,253	0,180	0,000	14,434	0,000	30,867	52,66	0,58	0,00	46,76	0,00
Košice - okolie	38,193	0,876	0,000	6,128	0,000	45,197	84,50	1,94	0,00	13,56	0,00
Košice II	1,346	0,001	0,000	0,709	0,552	2,608	51,60	0,04	0,00	27,19	21,17
Košice III	5,423	0,000	0,264	0,000	0,000	5,687	95,36	0,00	4,64	0,00	0,00
Košice IV	1,302	0,115	0,000	0,500	0,300	2,217	58,73	5,19	0,00	22,55	13,53
Levoča	24,796	1,433	0,000	3,126	6,331	35,686	69,48	4,02	0,00	8,76	17,74
Michalovce	34,073	0,600	1,288	12,745	0,000	48,706	69,96	1,23	2,64	26,17	0,00
Poprad	45,156	1,219	3,784	28,178	16,740	95,077	47,49	1,28	3,98	29,64	17,61
Prešov	49,421	0,381	4,544	38,975	6,022	99,343	49,76	0,38	4,57	39,23	6,06
Rožňava	77,865	1,384	0,002	8,084	0,000	87,335	89,16	1,58	0,00	9,26	0,00
Sabinov	18,041	0,442	0,000	8,579	0,000	27,062	66,67	1,63	0,00	31,70	0,00
Snina	18,678	0,245	0,000	19,741	0,766	39,430	47,37	0,62	0,00	50,07	1,94
Sobrance	18,344	0,036	2,721	0,000	0,000	21,101	86,93	0,17	12,90	0,00	0,00
Spišská Nová Ves	0,440	0,003	0,000	0,000	0,000	0,443	99,32	0,68	0,00	0,00	0,00
Stará Ľubovňa	20,790	28,515	14,851	6,672	1,954	72,782	28,57	39,18	20,40	9,17	2,68
Stropkov	12,508	1,047	0,000	0,000	8,865	22,420	55,79	4,67	0,00	0,00	39,54
Svidník	54,742	0,454	1,436	11,672	0,001	68,305	80,15	0,66	2,10	17,09	0,00
Trebišov	56,886	0,055	0,983	29,316	13,387	100,627	56,54	0,05	0,98	29,13	13,30
Vranov nad Topľou	54,942	0,890	0,100	8,984	14,881	79,797	68,84	1,12	0,13	11,26	18,65
Celkový súčet	595,682	38,140	30,526	217,322	69,799	951,469	62,60	4,01	3,21	22,84	7,34

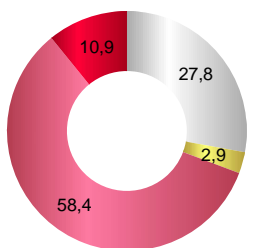
PREHĽAD STAVU CIEST II. A III. TRIEDY

STAV CIEST K 06/2020

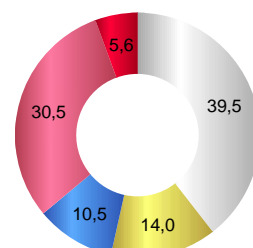
stav na základe prehliadok vykonaných správcom ciest

STAV CIEST II. TRIEDY NA ZÁKLADE HLAVNÝCH PREHLIADOK VYKONANÝCH V ROKU 2020

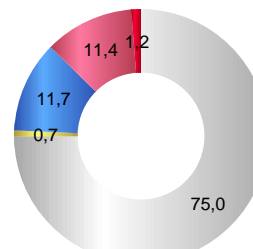
Bratislavský kraj [%]



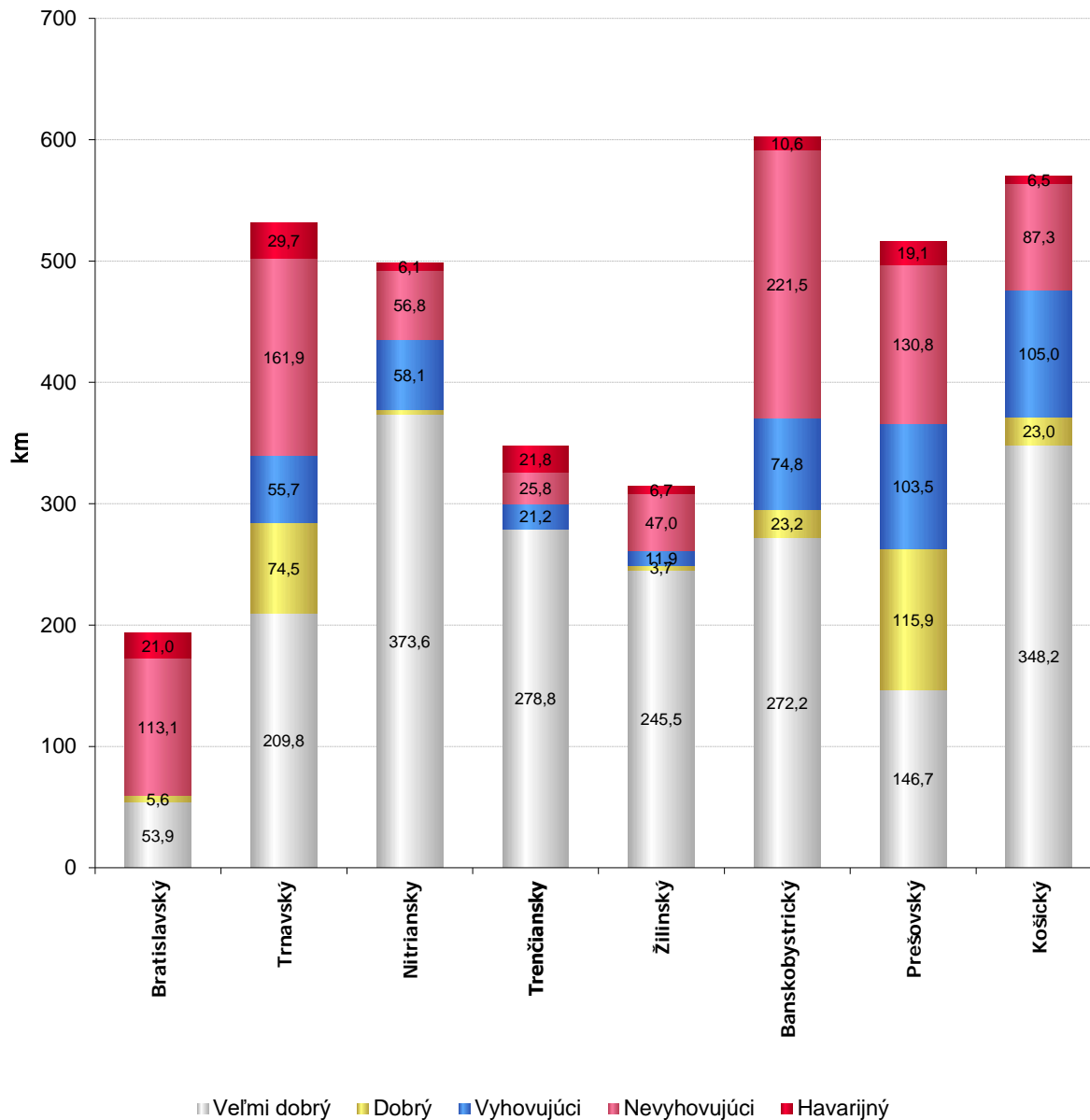
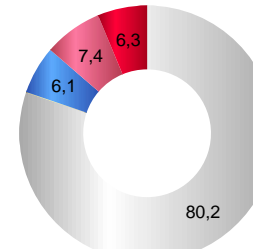
Trnavský kraj [%]



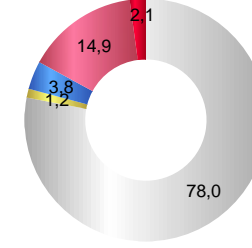
Nitriansky kraj [%]



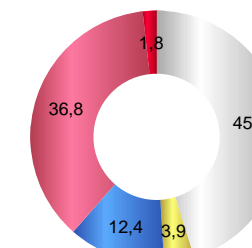
Trenčiansky kraj [%]



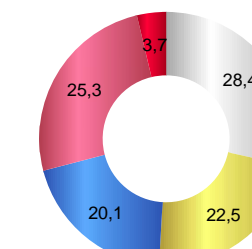
Žilinský kraj [%]



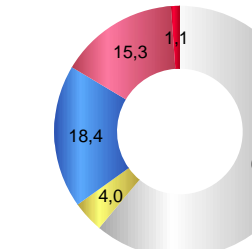
Banskobystrický kraj [%]



Prešovský kraj [%]



Košický kraj [%]

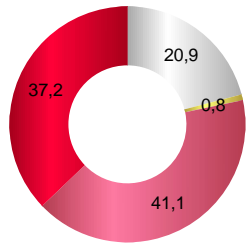


Prehľad stavu ciest II. triedy v členení podľa samosprávnych krajov, rok 2020

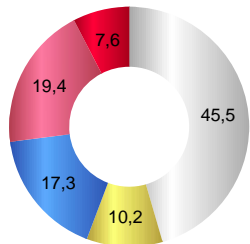
Samosprávny kraj	Veľmi dobrý VD (km)	Dobrý D (km)	Vyhovujúci V (km)	Nevyhovujúci NV (km)	Havarijný H (km)	Dĺžka cesty (km)	Veľmi dobrý VD (%)	Dobrý D (%)	Vyhovujúci V (%)	Nevyhovujúci NV (%)	Havarijný H (%)
Bratislavský	53,864	5,567	0,000	113,059	21,000	193,490	27,84	2,88	0,00	58,43	10,85
Trnavský	209,839	74,506	55,736	161,921	29,708	531,710	39,46	14,01	10,48	30,45	5,59
Nitriansky	373,636	3,711	58,074	56,789	6,129	498,339	74,98	0,74	11,65	11,40	1,23
Trenčiansky	278,818	0,189	21,171	25,774	21,811	347,763	80,17	0,05	6,09	7,41	6,27
Žilinský	245,451	3,733	11,853	47,038	6,724	314,799	77,97	1,19	3,77	14,94	2,14
Banskobystrický	272,248	23,231	74,827	221,484	10,628	602,418	45,19	3,86	12,42	36,77	1,76
Prešovský	146,745	115,923	103,549	130,794	19,123	516,134	28,43	22,46	20,06	25,34	3,71
Košický	348,241	23,019	104,988	87,316	6,495	570,059	61,09	4,04	18,42	15,32	1,14
Celkový súčet	1928,842	249,879	430,198	844,175	121,618	3574,712	53,96	6,99	12,03	23,62	3,40

STAV CIEST III. TRIEDY NA ZÁKLADE HLAVNÝCH PREHLIADOK VYKONANÝCH V ROKU 2020

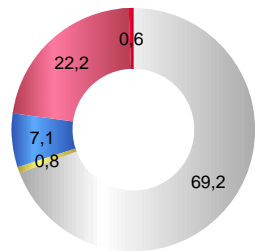
Bratislavský kraj [%]



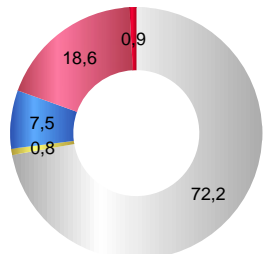
Trnavský kraj [%]



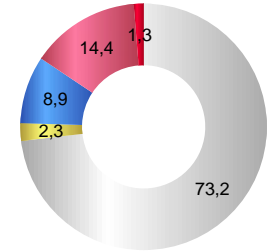
Nitriansky kraj [%]



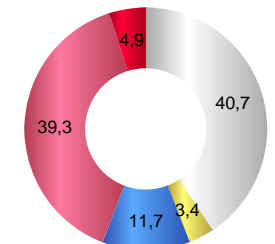
Trenčiansky kraj [%]



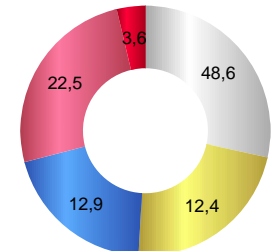
Žilinský kraj [%]



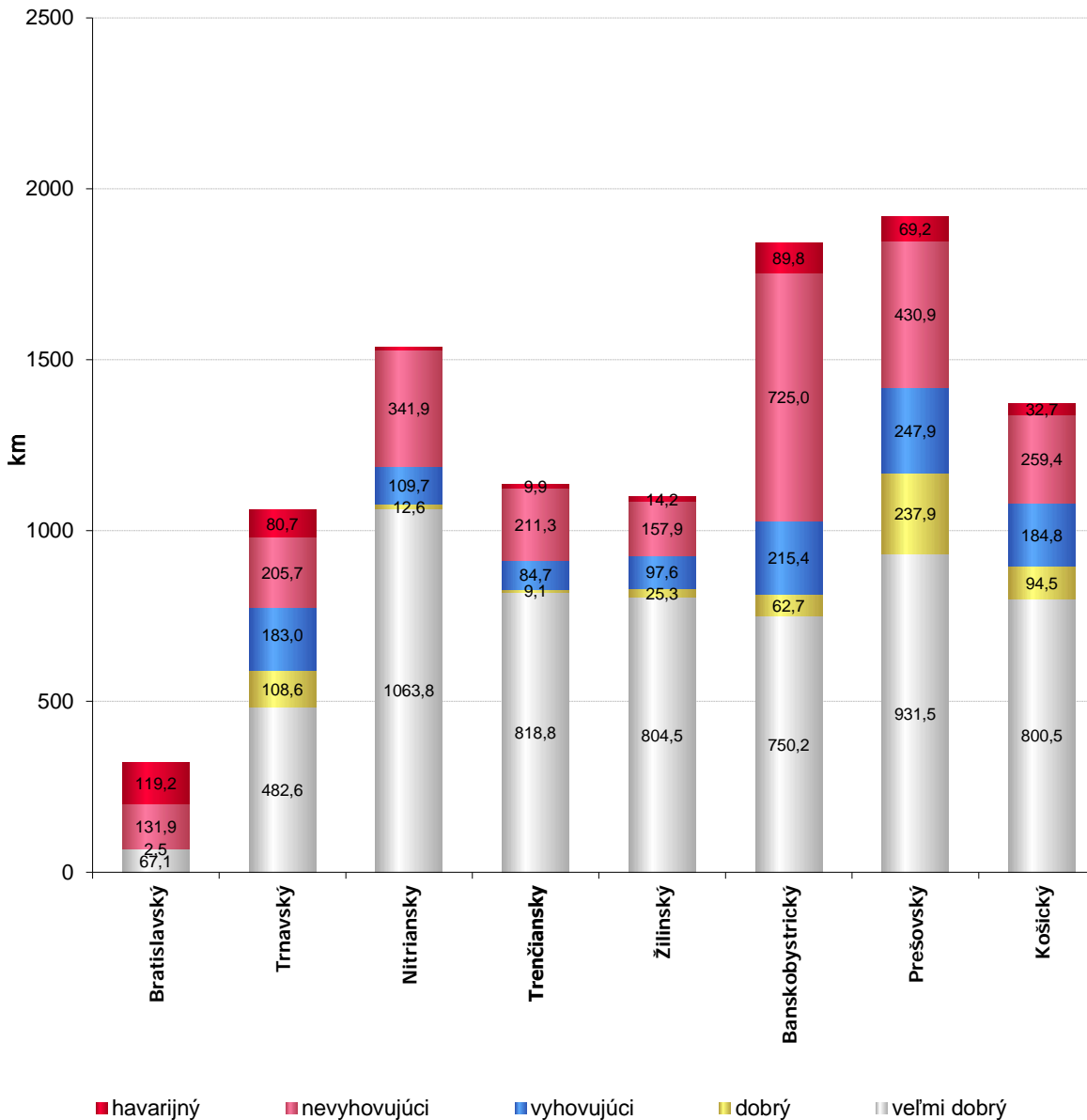
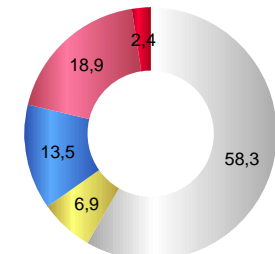
Banskobystrický kraj [%]



Prešovský kraj [%]



Košický kraj [%]



Prehľad stavu ciest III. triedy v členení podľa samosprávnych krajov, rok 2020

Samosprávny kraj	Veľmi dobrý VD (km)	Dobrý D (km)	Vyhovujúci V (km)	Nevyhovujúci NV (km)	Havarijný H (%)	Dĺžka cesty (km)	Veľmi dobrý VD (%)	Dobrý D (%)	Vyhovujúci V (%)	Nevyhovujúci NV (%)	Havarijný H (%)
Bratislavský	67,094	2,533	0,019	131,927	119,167	320,740	20,92	0,79	0,01	41,13	37,15
Trnavský	482,630	108,601	182,970	205,694	80,708	1060,603	45,51	10,24	17,25	19,39	7,61
Nitriansky	1063,774	12,643	109,682	341,855	9,368	1537,322	69,20	0,82	7,13	22,24	0,61
Trenčiansky	818,842	9,065	84,667	211,311	9,865	1133,750	72,22	0,80	7,47	18,64	0,87
Žilinský	804,544	25,342	97,588	157,894	14,181	1099,549	73,17	2,30	8,88	14,36	1,29
Banskobystrický	750,173	62,695	215,432	724,989	89,771	1843,060	40,70	3,40	11,69	39,34	4,87
Prešovský	931,547	237,874	247,881	430,908	69,176	1917,386	48,58	12,41	12,93	22,47	3,61
Košický	800,509	94,464	184,830	259,403	32,748	1371,954	58,35	6,89	13,47	18,91	2,39
Celkový súčet	5719,113	553,217	1123,069	2463,981	424,984	10284,364	55,61	5,38	10,92	23,96	4,13

BRATISLAVSKÝ SAMOSPRÁVNÝ KRAJ

CESTY II. A III. TRIEDY - STAV K 06/2020

stav na základe prehliadok vykonaných správcom ciest

Prehľad stavu ciest II. a III. triedy v členení podľa správcov - Bratislavský samosprávny kraj, rok 2020

Správca	Trieda cesty	Veľmi dobrý VD (km)	Dobrá D (km)	Vyhovujúci V (km)	Nevyhovujúci NV (km)	Havarijný H (km)	Dĺžka cesty (km)	Veľmi dobrý VD (%)	Dobrá D (%)	Vyhovujúci V (%)	Nevyhovujúci NV (%)	Havarijný H (%)
RC BA	II	53,768	5,559	0,000	113,059	21,000	193,386	27,81	2,87	0,00	58,46	10,86
RC BA	III	66,948	2,526	0,000	131,927	119,167	320,568	20,89	0,79	0,00	41,15	37,17
	Celk.	120,716	8,085	0,000	244,986	140,167	513,954	23,49	1,57	0,00	47,67	27,27
SUC TTSK - DS	II	0,096	0,008	0,000	0,000	0,000	0,104	92,31	7,69	0,00	0,00	0,00
SUC TTSK - DS	III	0,146	0,007	0,000	0,000	0,000	0,153	95,42	4,58	0,00	0,00	0,00
	Celk.	0,242	0,015	0,000	0,000	0,000	0,257	94,16	5,84	0,00	0,00	0,00
SUC TTSK - TT	III	0,000	0,000	0,019	0,000	0,000	0,019	0,00	0,00	100,00	0,00	0,00
BA SK	Celk. II	53,864	5,567	0,000	113,059	21,000	193,490	27,84	2,88	0,00	58,43	10,85
	Celk. III	67,094	2,533	0,019	131,927	119,167	320,740	20,92	0,79	0,01	41,13	37,15
	Celk.	120,958	8,100	0,019	244,986	140,167	514,230	23,52	1,58	0,00	47,64	27,26

Prehľad stavu ciest II. triedy v členení podľa okresov - Bratislavský samosprávny kraj, rok 2020

OKRES	Veľmi dobrý VD (km)	Dobrý D (%)	Vyhovujúci V (km)	Nevyhovujúci NV (km)	Havarijný H (%)	Dĺžka cesty (km)	Veľmi dobrý VD (%)	Dobrý D (%)	Vyhovujúci V (%)	Nevyhovujúci NV (%)	Havarijný H (%)
Malacky	33,683	4,954	0,000	48,514	15,000	102,151	32,98	4,85	0,00	47,49	14,68
Pezinok	15,041	0,605	0,000	44,524	2,500	62,670	23,99	0,97	0,00	71,05	3,99
Senec	5,140	0,008	0,000	20,021	3,500	28,669	17,92	0,03	0,00	69,84	12,21
Celkový súčet	53,864	5,567	0,000	113,059	21,000	193,490	27,84	2,88	0,00	58,43	10,85

Prehľad stavu ciest III. triedy v členení podľa okresov - Bratislavský samosprávny kraj, rok 2020

OKRES	Veľmi dobrý VD (km)	Dobrý D (%)	Vyhovujúci V (km)	Nevyhovujúci NV (km)	Havarijný H (%)	Dĺžka cesty (km)	Veľmi dobrý VD (%)	Dobrý D (%)	Vyhovujúci V (%)	Nevyhovujúci NV (%)	Havarijný H (%)
Bratislava II	0,000	0,000	0,000	1,193	0,000	1,193	0,00	0,00	0,00	100,00	0,00
Malacky	36,192	0,774	0,000	24,368	42,714	104,048	34,79	0,74	0,00	23,42	41,05
Pezinok	16,248	0,766	0,019	28,611	31,568	77,212	21,05	0,99	0,02	37,06	40,88
Senec	14,654	0,993	0,000	77,755	44,885	138,287	10,59	0,72	0,00	56,23	32,46
Celkový súčet	67,094	2,533	0,019	131,927	119,167	320,740	20,92	0,79	0,01	41,13	37,15

TRNAVSKÝ SAMOSPRÁVNÝ KRAJ

CESTY II. A III. TRIEDY - STAV K 06/2020

stav na základe prehliadok vykonaných správcom ciest

Prehľad stavu ciest II. a III. triedy v členení podľa správcov - Trnavský samosprávny kraj, rok 2020

Správca	Trieda cesty	Veľmi dobrý VD (km)	Dobrý D (km)	Vyhovujúci V (km)	Nevyhovujúci NV (km)	Havarijný H (km)	Dĺžka cesty (km)	Veľmi dobrý VD (%)	Dobrý D (%)	Vyhovujúci V (%)	Nevyhovujúci NV (%)	Havarijný H (%)
RC BA	II	0	0	0	0,39	0	0,39	0	0	0	100	0
RC BA	III	0,155	0,015	0	0,502	0	0,672	23,07	2,23	0	74,7	0
	Celk.	0,155	0,015	0,000	0,892	0,000	1,062	14,60	1,41	0,00	83,99	0,00
RSUC NR - KN	III	0,000	0,000	0,000	0,588	0,000	0,588	0,00	0,00	0,00	100,00	0,00
RSUC NR - NR	III	0,000	0,000	0,294	0,000	0,000	0,294	0,00	0,00	100,00	0,00	0,00
SC TN SK - TN	II	0,074	0,000	0,000	0,000	0,000	0,074	100,00	0,00	0,00	0,00	0,00
SC TN SK - TN	III	0,568	0,000	0,000	0,000	0,000	0,568	100,00	0,00	0,00	0,00	0,00
	Celk.	0,642	0,000	0,000	0,000	0,000	0,642	100,00	0,00	0,00	0,00	0,00
SUC TTSK - DS	II	78,740	0,599	7,292	45,034	7,396	139,061	56,63	0,43	5,24	32,38	5,32
SUC TTSK - DS	III	209,684	3,389	15,391	77,761	37,852	344,077	60,95	0,98	4,47	22,60	11,00
	Celk.	288,424	3,988	22,683	122,795	45,248	483,138	59,70	0,83	4,69	25,42	9,37
SUC TTSK - SE	II	42,611	37,015	8,110	28,798	4,693	121,227	35,15	30,53	6,69	23,76	3,87
SUC TTSK - SE	III	103,235	53,079	24,296	44,913	13,643	239,166	43,17	22,19	10,16	18,78	5,70
	Celk.	145,846	90,094	32,406	73,711	18,336	360,393	40,47	25,00	8,99	20,45	5,09
SUC TTSK - TT	II	88,414	36,892	40,334	87,699	17,619	270,958	32,62	13,62	14,89	32,37	6,50
SUC TTSK - TT	III	168,988	52,118	142,989	81,930	29,213	475,238	35,55	10,97	30,09	17,24	6,15
	Celk.	257,402	89,010	183,323	169,629	46,832	746,196	34,50	11,93	24,57	22,73	6,28
TT SK	Celk. II	209,839	74,506	55,736	161,921	29,708	531,710	39,47	14,01	10,48	30,45	5,59
	Celk. III	482,630	108,601	182,970	205,694	80,708	1060,603	45,51	10,24	17,25	19,39	7,61
	Celk.	692,469	183,107	238,706	367,615	110,416	1592,313	43,49	11,50	14,99	23,09	6,93

Prehľad stavu ciest II. triedy v členení podľa okresov - Trnavský samosprávny kraj, rok 2020

OKRES	Veľmi dobrý VD (km)	Dobrý D (%)	Vyhovujúci V (km)	Nevyhovujúci NV (km)	Havarijný H (%)	Dĺžka cesty (km)	Veľmi dobrý VD (%)	Dobrý D (%)	Vyhovujúci V (%)	Nevyhovujúci NV (%)	Havarijný H (%)
Dunajská Streda	78,740	0,599	7,292	45,034	7,396	139,061	56,63	0,43	5,24	32,38	5,32
Galanta	33,021	0,389	18,103	15,299	7,673	74,485	44,34	0,52	24,30	20,54	10,30
Hlohovec	10,659	0,000	8,783	32,005	6,083	57,530	18,53	0,00	15,27	55,63	10,57
Piešťany	31,510	0,003	1,392	36,481	3,705	73,091	43,12	0,00	1,90	49,91	5,07
Senica	30,262	30,063	6,434	28,729	1,404	96,892	31,23	31,03	6,64	29,65	1,45
Skalica	12,423	6,952	1,676	0,069	3,289	24,409	50,90	28,48	6,87	0,28	13,47
Trnava	13,224	36,500	12,056	4,304	0,158	66,242	19,96	55,10	18,20	6,50	0,24
Celkový súčet	209,839	74,506	55,736	161,921	29,708	531,710	39,46	14,01	10,48	30,45	5,59

Prehľad stavu ciest III. triedy v členení podľa okresov - Trnavský samosprávny kraj, rok 2020

OKRES	Veľmi dobrý VD (km)	Dobrý D (%)	Vyhovujúci V (km)	Nevyhovujúci NV (km)	Havarijný H (%)	Dĺžka cesty (km)	Veľmi dobrý VD (%)	Dobrý D (%)	Vyhovujúci V (%)	Nevyhovujúci NV (%)	Havarijný H (%)
Dunajská Streda	209,684	3,389	15,391	78,349	37,852	344,665	60,84	0,98	4,47	22,73	10,98
Galanta	80,529	2,552	45,764	27,921	13,249	170,015	47,37	1,5	26,92	16,42	7,79
Hlohovec	14,058	0	7,865	30,649	6,526	59,098	23,79	0	13,31	51,86	11,04
Piešťany	19,661	0,012	7,824	19,219	6,655	53,371	36,84	0,02	14,66	36,01	12,47
Senica	48,346	46,435	23,591	37,004	1,21	156,586	30,88	29,65	15,07	23,63	0,77
Skalica	55,044	6,659	0,705	8,405	12,433	83,246	66,11	8	0,85	10,1	14,94
Trnava	55,308	49,554	81,83	4,147	2,783	193,622	28,57	25,59	42,26	2,14	1,44
Celkový súčet	482,630	108,601	182,970	205,694	80,708	1060,603	45,51	10,24	17,25	19,39	7,61

NITRIANSKY SAMOSPRÁVNÝ KRAJ

CESTY II. A III. TRIEDY - STAV K 06/2020

stav na základe prehliadok vykonaných správcom ciest

Prehľad stavu ciest II. a III. triedy v členení podľa správcov - Nitriansky samosprávny kraj, rok 2020

Správca	Trieda cesty	Veľmi dobrý VD (km)	Dobrý D (km)	Vyhovujúci V (km)	Nevyhovujúci NV (km)	Havarijný H (km)	Dĺžka cesty (km)	Veľmi dobrý VD (%)	Dobrý D (%)	Vyhovujúci V (%)	Nevyhovujúci NV (%)	Havarijný H (%)
RSUC NR - KN	II	62,840	0,772	4,283	12,888	0,000	80,783	77,79	0,96	5,30	15,95	0,00
RSUC NR - KN	III	116,855	0,516	27,530	78,711	0,000	223,612	52,26	0,23	12,31	35,20	0,00
	Celk.	179,695	1,288	31,813	91,599	0,000	304,395	59,04	0,42	10,45	30,09	0,00
RSUC NR - LV	II	86,469	0,457	0,026	7,642	6,129	100,723	85,84	0,45	0,03	7,59	6,09
RSUC NR - LV	III	325,166	3,837	9,589	66,391	9,368	414,351	78,48	0,93	2,31	16,02	2,26
	Celk.	411,635	4,294	9,615	74,033	15,497	515,074	79,92	0,83	1,87	14,37	3,01
RSUC NR - NR	II	62,010	2,423	7,341	10,201	0,000	81,975	75,64	2,96	8,96	12,44	0,00
RSUC NR - NR	III	312,792	7,743	17,388	94,003	0,000	431,926	72,42	1,79	4,03	21,76	0,00
	Celk.	374,802	10,166	24,729	104,204	0,000	513,901	72,93	1,98	4,81	20,28	0,00
RSUC NR - NZ	II	117,949	0,059	46,424	11,851	0,000	176,283	66,92	0,03	26,33	6,72	0,00
RSUC NR - NZ	III	251,258	0,272	54,966	0,918	0,000	307,414	81,73	0,09	17,88	0,30	0,00
	Celk.	369,207	0,331	101,390	12,769	0,000	483,697	76,33	0,07	20,96	2,64	0,00
RSUC NR - TO	II	44,368	0,000	0,000	14,207	0,000	58,575	75,75	0,00	0,00	24,25	0,00
RSUC NR - TO	III	56,893	0,268	0,173	101,832	0,000	159,166	35,74	0,17	0,11	63,98	0,00
	Celk.	101,261	0,268	0,173	116,039	0,000	217,741	46,51	0,12	0,08	53,29	0,00
SC TN SK - PD	III	0,024	0,000	0,000	0,000	0,000	0,024	100,00	0,00	0,00	0,00	0,00
SUC TTSK - DS	III	0,164	0,007	0,000	0,000	0,000	0,171	95,91	4,09	0,00	0,00	0,00
SUC TTSK - TT	III	0,622	0,000	0,036	0,000	0,000	0,658	94,53	0,00	5,47	0,00	0,00
NR SK	Celk. II	373,636	3,711	58,074	56,789	6,129	498,339	74,98	0,74	11,65	11,40	1,23
	Celk. III	1063,774	12,643	109,682	341,855	9,368	1537,322	69,20	0,82	7,13	22,24	0,61
	Celk.	1437,410	16,354	167,756	398,644	15,497	2035,661	70,62	0,80	8,24	19,58	0,76

Prehľad stavu ciest II. triedy v členení podľa okresov - Nitriansky samosprávny kraj, rok 2020

OKRES	Veľmi dobrý VD (km)	Dobrý D (%)	Vyhovujúci V (km)	Nevyhovujúci NV (km)	Havarijný H (%)	Dĺžka cesty (km)	Veľmi dobrý VD (%)	Dobrý D (%)	Vyhovujúci V (%)	Nevyhovujúci NV (%)	Havarijný H (%)
Komárno	63,782	0,772	4,283	12,888	0,000	81,725	78,05	0,94	5,24	15,77	0,00
Levice	86,469	0,457	0,026	7,642	6,129	100,723	85,84	0,45	0,03	7,59	6,09
Nitra	43,009	2,363	6,892	1,981	0,000	54,245	79,28	4,36	12,71	3,65	0,00
Nové Zámky	89,608	0,059	39,837	11,851	0,000	141,355	63,40	0,04	28,18	8,38	0,00
Šaľa	27,399	0,000	6,587	0,000	0,000	33,986	80,62	0,00	19,38	0,00	0,00
Topoľčany	44,368	0,000	0,000	14,207	0,000	58,575	75,75	0,00	0,00	24,25	0,00
Zlaté Moravce	19,001	0,060	0,449	8,220	0,000	27,730	68,52	0,22	1,62	29,64	0,00
Celkový súčet	373,636	3,711	58,074	56,789	6,129	498,339	74,98	0,74	11,65	11,40	1,23

Prehľad stavu ciest III. triedy v členení podľa okresov - Nitriansky samosprávny kraj, rok 2020

OKRES	Veľmi dobrý VD (km)	Dobrý D (%)	Vyhovujúci V (km)	Nevyhovujúci NV (km)	Havarijný H (%)	Dĺžka cesty (km)	Veľmi dobrý VD (%)	Dobrý D (%)	Vyhovujúci V (%)	Nevyhovujúci NV (%)	Havarijný H (%)
Komárno	116,195	0,512	27,53	78,711	0	222,948	52,12	0,23	12,35	35,3	0
Levice	325,166	3,837	9,589	66,391	9,368	414,351	78,48	0,93	2,31	16,02	2,26
Nitra	195,754	4,423	12,833	57,708	0	270,718	72,31	1,63	4,74	21,32	0
Nové Zámky	206,989	0,283	42,799	0,918	0	250,989	82,47	0,11	17,05	0,37	0
Šaľa	53,524	1,169	16,523	6,554	0	77,77	68,82	1,5	21,25	8,43	0
Topoľčany	56,917	0,268	0,173	101,832	0	159,19	35,75	0,17	0,11	63,97	0
Zlaté Moravce	109,229	2,151	0,235	29,741	0	141,356	77,27	1,52	0,17	21,04	0
Celkový súčet	1063,774	12,643	109,682	341,855	9,368	1537,322	69,20	0,82	7,13	22,24	0,61

TRENČIANSKY SAMOSPRÁVNY KRAJ

CESTY II. A III. TRIEDY - STAV K 06/2020

stav na základe prehliadok vykonaných správcom ciest

Prehľad stavu ciest II. a III. triedy v členení podľa správcov - Trenčiansky samosprávny kraj, rok 2020

Správca	Trieda cesty	Veľmi dobrý VD (km)	Dobrá D (km)	Vyhovujúci V (km)	Nevyhovujúci NV (km)	Havarijný H (km)	Dĺžka cesty (km)	Veľmi dobrý VD (%)	Dobrá D (%)	Vyhovujúci V (%)	Nevyhovujúci NV (%)	Havarijný H (%)
RSUC NR - TO	II	0,000	0,000	0,000	0,007	0,000	0,007	0,00	0,00	0,00	100,00	0,00
RSUC NR - TO	III	0,071	0,000	0,000	0,000	0,000	0,071	100,00	0,00	0,00	0,00	0,00
	Celk.	0,071	0,000	0,000	0,007	0,000	0,078	91,03	0,00	0,00	8,97	0,00
SC TN SK - PB	II	70,839	0,083	0,000	10,026	0,000	80,948	87,51	0,10	0,00	12,39	0,00
SC TN SK - PB	III	237,863	0,707	0,000	52,131	0,000	290,701	81,83	0,24	0,00	17,93	0,00
	Celk.	308,702	0,790	0,000	62,157	0,000	371,649	83,07	0,21	0,00	16,72	0,00
SC TN SK - PD	II	63,001	0,000	6,835	7,114	21,811	98,761	63,80	0,00	6,92	7,20	22,08
SC TN SK - PD	III	202,286	7,388	51,568	77,527	9,865	348,634	58,02	2,12	14,79	22,24	2,83
	Celk.	265,287	7,388	58,403	84,641	31,676	447,395	59,30	1,65	13,05	18,92	7,08
SC TN SK - TN	II	144,978	0,106	14,336	8,627	0,000	168,047	86,28	0,06	8,53	5,13	0,00
SC TN SK - TN	III	378,622	0,970	33,099	81,653	0,000	494,344	76,58	0,20	6,70	16,52	0,00
	Celk.	523,600	1,076	47,435	90,280	0,000	662,391	79,05	0,16	7,16	13,63	0,00
TN SK	Celk. II	278,818	0,189	21,171	25,774	21,811	347,763	80,18	0,05	6,09	7,41	6,27
	Celk. III	818,842	9,065	84,667	211,311	9,865	1133,750	72,22	0,80	7,47	18,64	0,87
	Celk.	1097,660	9,254	105,838	237,085	31,676	1481,513	74,10	0,62	7,14	16,00	2,14

Prehľad stavu ciest II. triedy v členení podľa okresov - Trenčiansky samosprávny kraj, rok 2020

OKRES	Veľmi dobrý VD (km)	Dobrá D (%)	Vyhovujúci V (km)	Nevyhovujúci NV (km)	Havarijný H (%)	Dĺžka cesty (km)	Veľmi dobrý VD (%)	Dobrá D (%)	Vyhovujúci V (%)	Nevyhovujúci NV (%)	Havarijný H (%)
Bánovce nad Bebravou	8,213	0,000	2,290	0,000	0,000	10,503	78,20	0,00	21,80	0,00	0,00
Ilava	26,921	0,039	0,000	1,866	0,000	28,826	93,39	0,14	0,00	6,47	0,00
Myjava	58,967	0,072	0,000	0,000	0,000	59,039	99,88	0,12	0,00	0,00	0,00
Nové Mesto nad Váhom	35,321	0,000	11,136	7,727	0,000	54,184	65,19	0,00	20,55	14,26	0,00
Partizánske	14,966	0,000	0,604	3,065	21,811	40,446	37,00	0,00	1,49	7,58	53,93
Považská Bystrica	29,202	0,036	0,000	6,343	0,000	35,581	82,07	0,10	0,00	17,83	0,00
Prievidza	39,822	0,000	3,941	4,056	0,000	47,819	83,28	0,00	8,24	8,48	0,00
Púchov	14,800	0,008	0,000	2,033	0,000	16,841	87,88	0,05	0,00	12,07	0,00
Trenčín	50,606	0,034	3,200	0,684	0,000	54,524	92,82	0,06	5,87	1,25	0,00
Celkový súčet	278,818	0,189	21,171	25,774	21,811	347,763	80,17	0,05	6,09	7,41	6,27

Prehľad stavu ciest III. triedy v členení podľa okresov - Trenčiansky samosprávny kraj, rok 2020

OKRES	Veľmi dobrý VD (km)	Dobrá D (%)	Vyhovujúci V (km)	Nevyhovujúci NV (km)	Havarijný H (%)	Dĺžka cesty (km)	Veľmi dobrý VD (%)	Dobrá D (%)	Vyhovujúci V (%)	Nevyhovujúci NV (%)	Havarijný H (%)
Bánovce nad Bebravou	94,754	2,077	18,905	35,689	1,789	153,214	61,84	1,36	12,34	23,29	1,17
Ilava	69,753	0,157	0	12,79	0	82,7	84,34	0,19	0	15,47	0
Myjava	115,429	0,346	10,737	43,598	0	170,11	67,86	0,2	6,31	25,63	0
Nové Mesto nad Váhom	101,977	0,163	11,786	38,055	0	151,981	67,1	0,11	7,75	25,04	0
Partizánske	37,847	0,866	4,102	9,417	7,396	59,628	63,48	1,45	6,88	15,79	12,4
Považská Bystrica	100,291	0,382	0	22,341	0	123,014	81,53	0,31	0	18,16	0
Prievidza	69,761	4,445	28,561	32,421	0,68	135,868	51,35	3,27	21,02	23,86	0,5
Púchov	67,814	0,168	0	17	0	84,982	79,8	0,2	0	20	0
Trenčín	161,216	0,461	10,576	0	0	172,253	93,59	0,27	6,14	0	0
Celkový súčet	818,842	9,065	84,667	211,311	9,865	1133,750	72,22	0,80	7,47	18,64	0,87

ŽILINSKÝ SAMOSPRÁVNÝ KRAJ

CESTY II. A III. TRIEDY - STAV K 06/2020

stav na základe prehliadok vykonaných správcom ciest

Prehľad stavu ciest II. a III. triedy v členení podľa správcov - Žilinský samosprávny kraj, rok 2020

Správca	Trieda cesty	Veľmi dobrý VD (km)	Dobrá D (km)	Vyhovujúci V (km)	Nevyhovujúci NV (km)	Havarijný H (km)	Dĺžka cesty (km)	Veľmi dobrý VD (%)	Dobrá D (%)	Vyhovujúci V (%)	Nevyhovujúci NV (%)	Havarijný H (%)
BB RSC - ZH	III	0	0	0,299	0	0	0,299	0	0	100	0	0
SC TN SK - PB	II	0,252	0	0	0	0	0,252	100	0	0	0	0
SC ŽSK - HPOV	II	58,835	0,436	5,304	9,932	1,020	75,527	77,90	0,58	7,02	13,15	1,35
SC ŽSK - HPOV	III	181,939	2,115	16,108	19,922	0,030	220,114	82,66	0,96	7,32	9,05	0,01
	Celk.	240,774	2,551	21,412	29,854	1,050	295,641	81,44	0,86	7,24	10,10	0,36
SC ŽSK - KYS	II	44,144	1,451	0,151	13,539	4,282	63,567	69,44	2,28	0,24	21,30	6,74
SC ŽSK - KYS	III	108,958	5,120	12,163	39,060	0,320	165,621	65,80	3,09	7,34	23,58	0,19
	Celk.	153,102	6,571	12,314	52,599	4,602	229,188	66,80	2,87	5,37	22,95	2,01
SC ŽSK - LIP	II	50,705	0,000	1,715	10,554	0,230	63,204	80,23	0,00	2,71	16,70	0,36
SC ŽSK - LIP	III	204,534	0,082	9,888	50,657	0,974	266,135	76,85	0,03	3,72	19,03	0,37
	Celk.	255,239	0,082	11,603	61,211	1,204	329,339	77,50	0,02	3,52	18,59	0,37
SC ŽSK - ORA	II	69,759	1,441	3,476	9,969	1,192	85,837	81,27	1,68	4,05	11,61	1,39
SC ŽSK - ORA	III	170,329	2,199	5,207	47,453	7,271	232,459	73,27	0,95	2,24	20,41	3,13
	Celk.	240,088	3,640	8,683	57,422	8,463	318,296	75,43	1,14	2,73	18,04	2,66
SC ŽSK - TUR	II	21,755	0,405	1,207	0,000	0,000	23,367	93,10	1,73	5,17	0,00	0,00
SC ŽSK - TUR	III	138,784	15,826	53,923	0,802	5,586	214,921	64,58	7,36	25,09	0,37	2,60
	Celk.	160,539	16,231	55,130	0,802	5,586	238,288	67,37	6,81	23,14	0,34	2,34
SUC PSK - PP	II	0,001	0,000	0,000	3,044	0,000	3,045	0,03	0,00	0,00	99,97	0,00
ZA SK	Celk. II	245,451	3,733	11,853	47,038	6,724	314,799	77,96	1,19	3,77	14,94	2,14
	Celk. III	804,544	25,342	97,588	157,894	14,181	1099,549	73,17	2,30	8,88	14,36	1,29
	Celk.	1049,995	29,075	109,441	204,932	20,905	1414,348	74,23	2,06	7,74	14,49	1,48

Prehľad stavu ciest II. triedy v členení podľa okresov - Žilinský samosprávny kraj, rok 2020

OKRES	Veľmi dobrý VD (km)	Dobrá D (%)	Vyhovujúci V (km)	Nevyhovujúci NV (km)	Havarijný H (%)	Dĺžka cesty (km)	Veľmi dobrý VD (%)	Dobrá D (%)	Vyhovujúci V (%)	Nevyhovujúci NV (%)	Havarijný H (%)
Bytča	24,636	0,339	2,681	1,697	0,724	30,077	81,91	1,13	8,91	5,64	2,41
Čadca	44,144	1,451	0,151	13,539	4,246	63,531	69,49	2,28	0,24	21,31	6,68
Dolný Kubín	10,114	1,273	0,844	0,785	0,930	13,946	72,52	9,13	6,05	5,63	6,67
Liptovský Mikuláš	50,706	0,000	1,715	13,598	0,230	66,249	76,53	0,00	2,59	20,53	0,35
Martin	7,840	0,058	0,000	0,000	0,000	7,898	99,27	0,73	0,00	0,00	0,00
Námestovo	21,931	0,041	0,880	6,683	0,262	29,797	73,60	0,14	2,95	22,43	0,88
Turčianske Teplice	13,915	0,347	1,207	0,000	0,000	15,469	89,96	2,24	7,80	0,00	0,00
Tvrdošín	37,714	0,127	1,752	2,501	0,000	42,094	89,60	0,30	4,16	5,94	0,00
Žilina	34,451	0,097	2,623	8,235	0,332	45,738	75,33	0,21	5,73	18,00	0,73
Celkový súčet	245,451	3,733	11,853	47,038	6,724	314,799	77,97	1,19	3,77	14,94	2,14

Prehľad stavu ciest III. triedy v členení podľa okresov - Žilinský samosprávny kraj, rok 2020

OKRES	Veľmi dobrý VD (km)	Dobrá D (%)	Vyhovujúci V (km)	Nevyhovujúci NV (km)	Havarijný H (%)	Dĺžka cesty (km)	Veľmi dobrý VD (%)	Dobrá D (%)	Vyhovujúci V (%)	Nevyhovujúci NV (%)	Havarijný H (%)
Bytča	36,316	0,448	2,707	3,293	0	42,764	84,92	1,05	6,33	7,7	0
Čadca	65,548	3,31	5,208	35,217	0,32	109,603	59,81	3,02	4,75	32,13	0,29
Dolný Kubín	65,849	1,1	2,953	18,237	0,376	88,515	74,4	1,24	3,34	20,6	0,42
Kysucké Nové Mesto	42,691	1,81	6,955	3,843	0	55,299	77,2	3,27	12,58	6,95	0
Liptovský Mikuláš	127,275	0,061	6,669	39,545	0,7	174,25	73,04	0,04	3,83	22,69	0,4
Martin	97,598	12,929	20,914	0,725	1,717	133,883	72,9	9,66	15,62	0,54	1,28
Námestovo	64,032	0,407	0,973	16,178	6,895	88,485	72,37	0,46	1,1	18,28	7,79
Ružomberok	77,259	0,021	3,219	11,112	0,274	91,885	84,09	0,02	3,5	12,09	0,3
Turčianske Teplice	41,186	2,897	33,308	0,077	3,869	81,337	50,64	3,56	40,95	0,09	4,76
Tvrdošín	40,448	0,692	1,281	13,038	0	55,459	72,93	1,25	2,31	23,51	0
Žilina	146,342	1,667	13,401	16,629	0,03	178,069	82,17	0,94	7,53	9,34	0,02
Celkový súčet	804,544	25,342	97,588	157,894	14,181	1099,549	73,17	2,30	8,88	14,36	1,29

BANSKOBYSTRICKÝ SAMOSPRÁVNÝ KRAJ

CESTY II. A III. TRIEDY - STAV K 06/2020

stav na základe prehliadok vykonaných správcom ciest

Prehľad stavu ciest II. a III. triedy v členení podľa správcov - Banskobystrický samosprávny kraj, rok 2020

Správca	Trieda cesty	Veľmi dobrý VD (km)	Dobrá D (km)	Vyhovujúci V (km)	Nevyhovujúci NV (km)	Havarijný H (km)	Dĺžka cesty (km)	Veľmi dobrý VD (%)	Dobrá D (%)	Vyhovujúci V (%)	Nevyhovujúci NV (%)	Havarijný H (%)
BB RSC - BB	II	28,264	15,348	41,723	62,050	3,243	150,628	18,77	10,19	27,70	41,19	2,15
BB RSC - BB	III	84,777	37,058	100,881	120,297	14,578	357,591	23,71	10,36	28,21	33,64	4,08
	Celk.	113,041	52,406	142,604	182,347	17,821	508,219	22,24	10,31	28,06	35,88	3,51
BB RSC - LC	II	72,163	0,918	8,154	102,354	4,900	188,489	38,28	0,49	4,33	54,30	2,60
BB RSC - LC	III	285,884	3,011	29,212	201,888	29,834	549,829	51,99	0,55	5,31	36,72	5,43
	Celk.	358,047	3,929	37,366	304,242	34,734	738,318	48,50	0,53	5,06	41,21	4,70
BB RSC - RS	II	146,001	2,412	4,837	18,559	1,465	173,274	84,26	1,39	2,79	10,71	0,85
BB RSC - RS	III	205,821	5,751	27,921	217,103	12,472	469,068	43,88	1,23	5,95	46,28	2,66
	Celk.	351,822	8,163	32,758	235,662	13,937	642,342	54,77	1,27	5,10	36,69	2,17
BB RSC - ZH	II	25,820	4,553	20,113	38,521	1,020	90,027	28,68	5,06	22,34	42,79	1,13
BB RSC - ZH	III	173,662	16,869	57,418	185,701	32,887	466,537	37,22	3,62	12,31	39,80	7,05
	Celk.	199,482	21,422	77,531	224,222	33,907	556,564	35,84	3,85	13,93	40,29	6,09
RSUC NR - LV	III	0,029	0,006	0,000	0,000	0,000	0,035	82,86	17,14	0,00	0,00	0,00
BB SK	Celk. II	272,248	23,231	74,827	221,484	10,628	602,418	45,19	3,86	12,42	36,77	1,76
	Celk. III	750,173	62,695	215,432	724,989	89,771	1843,060	40,70	3,40	11,69	39,34	4,87
	Celk.	1022,421	85,926	290,259	946,473	100,399	2445,478	41,81	3,51	11,87	38,70	4,11

Prehľad stavu ciest II. triedy v členení podľa okresov - Banskobystrický samosprávny kraj, rok 2020

OKRES	Veľmi dobrý VD (km)	Dobrá D (%)	Vyhovujúci V (km)	Nevyhovujúci NV (km)	Havarijný H (%)	Dĺžka cesty (km)	Veľmi dobrý VD (%)	Dobrá D (%)	Vyhovujúci V (%)	Nevyhovujúci NV (%)	Havarijný H (%)
Banská Bystrica	6,611	2,448	4,428	13,132	0,000	26,619	24,84	9,20	16,63	49,33	0,00
Banská Štiavnica	10,535	0,000	1,855	3,119	0,798	16,307	64,60	0,00	11,38	19,13	4,89
Brezno	14,978	1,234	6,381	17,767	0,000	40,360	37,11	3,06	15,81	44,02	0,00
Detva	13,867	11,327	28,213	27,735	0,000	81,142	17,09	13,96	34,77	34,18	0,00
Krupina	0,000	0,000	2,911	20,812	0,138	23,861	0,00	0,00	12,20	87,22	0,58
Lučenec	26,292	0,072	0,120	12,931	0,000	39,415	66,71	0,18	0,30	32,81	0,00
Poltár	20,912	0,016	0,000	25,901	0,000	46,829	44,66	0,03	0,00	55,31	0,00
Revúca	77,996	1,016	1,029	9,099	0,000	89,140	87,50	1,14	1,15	10,21	0,00
Rimavská Sobota	68,226	1,396	3,808	10,297	1,465	85,192	80,08	1,64	4,47	12,09	1,72
Veľký Krtíš	17,411	0,823	8,034	62,977	4,900	94,145	18,51	0,87	8,53	66,89	5,20
Zvolen	0,137	0,346	8,071	11,565	3,243	23,362	0,59	1,48	34,55	49,50	13,88
Žarnovica	6,115	3,994	9,809	6,068	0,045	26,031	23,50	15,34	37,68	23,31	0,17
Žiar nad Hronom	9,168	0,559	0,168	0,081	0,039	10,015	91,54	5,58	1,68	0,81	0,39
Celkový súčet	272,248	23,231	74,827	221,484	10,628	602,418	45,19	3,86	12,42	36,77	1,76

Prehľad stavu ciest III. triedy v členení podľa okresov - Banskobystrický samosprávny kraj, rok 2020

OKRES	Veľmi dobrý VD (km)	Dobrá D (%)	Vyhovujúci V (km)	Nevyhovujúci NV (km)	Havarijný H (%)	Dĺžka cesty (km)	Veľmi dobrý VD (%)	Dobrá D (%)	Vyhovujúci V (%)	Nevyhovujúci NV (%)	Havarijný H (%)
Banská Bystrica	43,099	13,262	30,904	49,250	3,355	139,870	30,82	9,48	22,09	35,21	2,40
Banská Štiavnica	16,299	0,762	16,777	32,221	5,916	71,975	22,64	1,06	23,31	44,77	8,22
Brezno	16,209	14,837	17,780	23,972	5,064	77,862	20,81	19,06	22,84	30,79	6,50
Detva	13,059	3,458	17,690	3,681	7,019	44,907	29,08	7,70	39,39	8,20	15,63
Krupina	65,329	2,870	7,999	51,052	11,430	138,680	47,11	2,07	5,77	36,81	8,24
Lučenec	122,372	1,275	5,370	81,921	8,193	219,131	55,85	0,58	2,45	37,38	3,74
Poltár	41,884	0,420	3,212	46,784	15,540	107,840	38,84	0,39	2,98	43,38	14,41
Revúca	59,436	2,068	7,892	53,266	4,277	126,939	46,82	1,63	6,22	41,96	3,37
Rimavská Sobota	140,543	3,735	17,247	156,063	8,195	325,783	43,14	1,15	5,29	47,90	2,52
Veľký Krtíš	121,874	1,261	23,212	80,314	4,966	231,627	52,63	0,54	10,02	34,67	2,14
Zvolen	19,710	5,504	38,044	65,697	0,369	129,324	15,23	4,26	29,42	50,80	0,29
Žarnovica	41,350	1,288	14,795	28,505	6,811	92,749	44,59	1,39	15,95	30,73	7,34
Žiar nad Hronom	49,009	11,955	14,510	52,263	8,636	136,373	35,94	8,77	10,64	38,32	6,33
Celkový súčet	750,173	62,695	215,432	724,989	89,771	1843,060	40,70	3,40	11,69	39,34	4,87

PREŠOVSKÝ SAMOSPRÁVNÝ KRAJ

CESTY II. A III. TRIEDY - STAV K 06/2020

stav na základe prehliadok vykonaných správcom ciest

Prehľad stavu ciest II. a III. triedy v členení podľa správcov - Prešovský samosprávny kraj, rok 2020

Správca	Trieda cesty	Veľmi dobrý VD (km)	Dobrá D (km)	Vyhovujúci V (km)	Nevyhovujúci NV (km)	Havarijný H (km)	Dĺžka cesty (km)	Veľmi dobrý VD (%)	Dobrá D (%)	Vyhovujúci V (%)	Nevyhovujúci NV (%)	Havarijný H (%)
SC KSK - KE	III	1,886	0	2,406	0,907	0	5,199	36,27	0	46,28	17,45	0
SC KSK - SNV	III	2,025	0,000	0,000	0,000	0,000	2,025	100,00	0,00	0,00	0,00	0,00
SUC PSK - BJ	II	34,421	2,033	2,289	1,306	1,050	41,099	83,75	4,95	5,57	3,18	2,55
SUC PSK - BJ	III	181,386	24,151	38,973	28,517	14,879	287,906	63,00	8,39	13,54	9,90	5,17
	Celk.	36,446	2,033	2,289	1,306	1,050	43,124	84,52	4,71	5,31	3,03	2,43
SUC PSK - HE	II	28,901	71,445	50,293	31,369	12,367	194,375	14,87	36,76	25,87	16,14	6,36
SUC PSK - HE	III	30,455	115,489	74,119	48,017	11,738	279,818	10,89	41,27	26,49	17,16	4,19
	Celk.	59,356	186,934	124,412	79,386	24,105	474,193	12,52	39,42	26,24	16,74	5,08
SUC PSK - PO	II	15,545	0,153	0,000	21,800	0,000	37,498	41,45	0,41	0,00	58,14	0,00
SUC PSK - PO	III	282,332	2,569	0,000	136,706	12,204	433,811	65,09	0,59	0,00	31,51	2,81
	Celk.	297,877	2,722	0,000	158,506	12,204	471,309	63,20	0,58	0,00	33,63	2,59
SUC PSK - PP	II	35,796	0,053	38,125	33,509	1,950	109,433	32,71	0,05	34,84	30,62	1,78
SUC PSK - PP	III	153,154	1,429	68,486	78,254	20,738	322,061	47,56	0,44	21,26	24,30	6,44
	Celk.	188,950	1,482	106,611	111,763	22,688	431,494	43,79	0,34	24,71	25,90	5,26
SUC PSK - SK	II	6,033	2,848	3,784	11,825	0,192	24,682	24,44	11,54	15,33	47,91	0,78
SUC PSK - SK	III	109,549	16,027	29,465	87,047	9,617	251,705	43,52	6,37	11,71	34,58	3,82
	Celk.	115,582	18,875	33,249	98,872	9,809	276,387	41,82	6,83	12,03	35,77	3,55
SUC PSK - SL	II	5,478	21,531	3,808	17,659	3,564	52,040	10,53	41,37	7,32	33,93	6,85
SUC PSK - SL	III	84,032	40,214	14,143	41,579	0,000	179,968	46,69	22,35	7,86	23,10	0,00
	Celk.	89,510	61,745	17,951	59,238	3,564	232,008	38,58	26,61	7,74	25,53	1,54
SUC PSK - VT	II	20,571	17,860	5,250	13,326	0,000	57,007	36,08	31,33	9,21	23,38	0,00
SUC PSK - VT	III	86,728	37,995	20,289	9,881	0,000	154,893	55,99	24,53	13,10	6,38	0,00
	Celk.	107,299	55,855	25,539	23,207	0,000	211,900	50,64	26,36	12,05	10,95	0,00
PO SK	Celk. II	146,745	115,923	103,549	130,794	19,123	516,134	28,43	22,46	20,06	25,34	3,71
	Celk. III	750,161	213,723	208,908	402,391	54,297	1917,386	54,13	11,15	10,90	20,99	2,83
	Celk.	896,906	329,646	312,457	533,185	73,420	2433,520	48,68	13,55	12,84	21,91	3,02

Prehľad stavu ciest II. triedy v členení podľa okresov - Prešovský samosprávny kraj, rok 2020

OKRES	Veľmi dobrý VD (km)	Dobrý D (%)	Vyhovujúci V (km)	Nevyhovujúci NV (km)	Havarijný H (%)	Dĺžka cesty (km)	Veľmi dobrý VD (%)	Dobrý D (%)	Vyhovujúci V (%)	Nevyhovujúci NV (%)	Havarijný H (%)
Bardejov	26,686	2,033	0,000	2,188	0,000	30,907	86,34	6,58	0,00	7,08	0,00
Humenné	7,586	22,193	7,880	9,074	1,687	48,420	15,68	45,83	16,27	18,74	3,48
Kežmarok	8,696	10,223	11,001	25,412	1,950	57,282	15,19	17,85	19,20	44,36	3,40
Levoča	7,866	0,030	0,315	4,756	0,000	12,967	60,66	0,23	2,43	36,68	0,00
Medzilaborce	16,279	32,562	23,418	7,040	2,615	81,914	19,88	39,75	28,59	8,59	3,19
Poprad	22,002	0,004	30,596	18,670	0,000	71,272	30,86	0,01	42,93	26,20	0,00
Prešov	15,513	0,153	0,000	19,612	0,000	35,278	43,98	0,43	0,00	55,59	0,00
Snina	3,780	16,690	18,182	14,187	8,065	60,904	6,22	27,40	29,85	23,29	13,24
Stará Ľubovňa	2,710	11,327	0,021	2,330	3,564	19,952	13,58	56,77	0,11	11,68	17,86
Stropkov	10,715	2,848	5,685	13,749	0,192	33,189	32,28	8,58	17,13	41,43	0,58
Svidník	5,338	0,000	1,201	1,083	1,050	8,672	61,55	0,00	13,85	12,49	12,11
Vranov nad Topľou	19,574	17,860	5,250	12,693	0,000	55,377	35,35	32,25	9,48	22,92	0,00
Celkový súčet	146,745	115,923	103,549	130,794	19,123	516,134	28,43	22,46	20,06	25,34	3,71

Prehľad stavu ciest III. triedy v členení podľa okresov - Prešovský samosprávny kraj, rok 2020

OKRES	Veľmi dobrý VD (km)	Dobrý D (%)	Vyhovujúci V (km)	Nevyhovujúci NV (km)	Havarijný H (%)	Dĺžka cesty (km)	Veľmi dobrý VD (%)	Dobrý D (%)	Vyhovujúci V (%)	Nevyhovujúci NV (%)	Havarijný H (%)
Bardejov	169,14	23,11	36,334	25,615	14,573	268,772	62,93	8,6	13,52	9,53	5,42
Humenné	11,178	69,552	38,196	27,651	2,509	149,086	7,5	46,65	25,62	18,55	1,68
Kežmarok	58,909	8,04	14,328	37,117	5,601	123,995	47,51	6,48	11,56	29,93	4,52
Levoča	68,122	0,248	24,065	20,733	4,243	117,411	58,02	0,21	20,5	17,66	3,61
Medzilaborce	11,482	11,939	5,777	10,159	6,975	46,332	24,78	25,77	12,47	21,93	15,05
Poprad	59,495	0,418	35,054	30,57	10,894	136,431	43,61	0,31	25,69	22,41	7,98
Prešov	179,194	1,889	3,511	94,839	6,803	286,236	62,6	0,66	1,23	33,13	2,38
Sabinov	99,013	1,047	0	40,468	5,707	146,235	67,71	0,72	0	27,67	3,9
Snina	7,795	33,998	30,146	10,207	2,254	84,4	9,24	40,28	35,72	12,09	2,67
Stará Ľubovňa	64,019	33,053	9,182	34,293	0	140,547	45,55	23,52	6,53	24,4	0
Stropkov	50,286	3,431	7,318	42,59	5,13	108,755	46,24	3,15	6,73	39,16	4,72
Svidník	66,186	13,225	23,681	45,876	4,487	153,455	43,13	8,62	15,43	29,9	2,92
Vranov nad Topľou	86,728	37,924	20,289	10,79	0	155,731	55,69	24,35	13,03	6,93	0
Celkový súčet	931,547	237,874	247,881	430,908	69,176	1917,386	48,58	12,41	12,93	22,47	3,61

KOŠICKÝ SAMOSPRÁVNÝ KRAJ

CESTY II. A III. TRIEDY - STAV K 06/2020

stav na základe prehliadok vykonaných správcom ciest

Prehľad stavu ciest II. a III. triedy v členení podľa správcov - Košický samosprávny kraj, rok 2020

Správca	Trieda cesty	Veľmi dobrý VD (km)	Dobrá D (km)	Vyhovujúci V (km)	Nevyhovujúci NV (km)	Havarijný H (km)	Dĺžka cesty (km)	Veľmi dobrý VD (%)	Dobrá D (%)	Vyhovujúci V (%)	Nevyhovujúci NV (%)	Havarijný H (%)
SC KSK - KE	II	16,686	18,563	42,991	16,655	1,200	96,095	17,36	19,32	44,74	17,33	1,25
SC KSK - KE	III	109,170	76,226	85,551	100,165	13,908	385,020	28,35	19,80	22,22	26,02	3,61
	Celk.	125,856	94,789	128,542	116,820	15,108	481,115	26,16	19,70	26,72	24,28	3,14
SC KSK - MI	II	145,289	3,261	7,915	0,000	0,000	156,465	92,86	2,08	5,06	0,00	0,00
SC KSK - MI	III	268,985	10,855	43,426	23,422	5,500	352,188	76,38	3,08	12,33	6,65	1,56
	Celk.	414,274	14,116	51,341	23,422	5,500	508,653	81,45	2,78	10,09	4,60	1,08
SC KSK - RV	II	70,547	0,284	2,935	15,771	0,050	89,587	78,74	0,32	3,28	17,60	0,06
SC KSK - RV	III	111,098	1,181	3,426	20,629	2,193	138,527	80,21	0,85	2,47	14,89	1,58
	Celk.	181,645	1,465	6,361	36,400	2,243	228,114	79,63	0,64	2,79	15,96	0,98
SC KSK - SNV	II	89,555	0,568	50,363	43,246	5,245	188,977	47,39	0,30	26,65	22,88	2,78
SC KSK - SNV	III	95,914	1,324	22,526	36,211	11,147	167,122	57,39	0,79	13,48	21,67	6,67
	Celk.	185,469	1,892	72,889	79,457	16,392	356,099	52,09	0,53	20,47	22,31	4,60
SC KSK - TV	II	26,048	0,102	0,784	11,644	0,000	38,578	67,53	0,26	2,03	30,18	0,00
SC KSK - TV	III	214,276	4,878	29,901	78,858	0,000	327,913	65,34	1,49	9,12	24,05	0,00
	Celk.	240,324	4,980	30,685	90,502	0,000	366,491	65,58	1,36	8,37	24,69	0,00
SUC PSK - HE	II	0,003	0,241	0	0	0	0,244	1,23	98,77	0	0	0
SUC PSK - PO	II	0,113	0	0	0	0	0,113	100	0	0	0	0
SUC PSK - PO	III	0,573	0	0	0	0	0,573	100	0	0	0	0
	Celk.	0,686	0,000	0,000	0,000	0,000	0,686	100,00	0,00	0,00	0,00	0,00
SUC PSK - PP	III	0,493	0	0	0,118	0	0,611	80,69	0	0	19,31	0
KE SK	Celk. II	348,241	23,019	104,988	87,316	6,495	570,059	61,08	4,04	18,42	15,32	1,14
	Celk. III	800,509	94,464	184,830	259,403	32,748	1371,954	58,34	6,89	13,47	18,91	2,39
	Celk.	1148,750	117,483	289,818	346,719	39,243	1942,013	59,16	6,05	14,92	17,85	2,02

Prehľad stavu ciest II. triedy v členení podľa okresov - Košický samosprávny kraj, rok 2020

OKRES	Veľmi dobrý VD (km)	Dobrý D (%)	Vyhovujúci V (km)	Nevyhovujúci NV (km)	Havarijný H (%)	Dĺžka cesty (km)	Veľmi dobrý VD (%)	Dobrý D (%)	Vyhovujúci V (%)	Nevyhovujúci NV (%)	Havarijný H (%)
Gelnica	62,845	0,457	15,880	9,187	2,058	90,427	69,49	0,51	17,56	10,16	2,28
Košice - okolie	17,233	18,566	42,991	24,568	1,200	104,558	16,47	17,76	41,12	23,50	1,15
Michalovce	119,177	2,239	5,627	0,000	0,000	127,043	93,81	1,76	4,43	0,00	0,00
Rožňava	68,851	0,284	2,935	15,771	0,050	87,891	78,34	0,32	3,34	17,94	0,06
Sobrance	26,115	1,263	2,288	0,000	0,000	29,666	88,03	4,26	7,71	0,00	0,00
Spišská Nová Ves	27,972	0,108	34,483	26,146	3,187	91,896	30,44	0,12	37,52	28,45	3,47
Trebišov	26,048	0,102	0,784	11,644	0,000	38,578	67,53	0,26	2,03	30,18	0,00
Celkový súčet	348,241	23,019	104,988	87,316	6,495	570,059	61,09	4,04	18,42	15,32	1,14

Prehľad stavu ciest III. triedy v členení podľa okresov - Košický samosprávny kraj, rok 2020

OKRES	Veľmi dobrý VD (km)	Dobrý D (%)	Vyhovujúci V (km)	Nevyhovujúci NV (km)	Havarijný H (%)	Dĺžka cesty (km)	Veľmi dobrý VD (%)	Dobrý D (%)	Vyhovujúci V (%)	Nevyhovujúci NV (%)	Havarijný H (%)
Gelnica	23,582	0,163	12,363	5,150	0,200	41,458	56,89	0,39	29,82	12,42	0,48
Košice - okolie	114,888	76,233	85,551	102,763	13,908	393,343	29,20	19,38	21,75	26,13	3,54
Košice II	0,530	0,000	0,000	0,000	0,000	0,530	100,00	0,00	0,00	0,00	0,00
Michalovce	160,040	5,701	32,003	20,190	5,500	223,434	71,63	2,55	14,32	9,04	2,46
Rožňava	111,039	1,181	3,426	20,629	2,193	138,468	80,20	0,85	2,47	14,90	1,58
Sobrance	108,945	5,154	11,423	3,232	0,000	128,754	84,62	4,00	8,87	2,51	0,00
Spišská Nová Ves	67,209	1,154	10,163	28,581	10,947	118,054	56,93	0,98	8,61	24,21	9,27
Trebišov	214,276	4,878	29,901	78,858	0,000	327,913	65,34	1,49	9,12	24,05	0,00
Celkový súčet	800,509	94,464	184,830	259,403	32,748	1371,954	58,35	6,89	13,47	18,91	2,39

VÝVOJ STAVU CIEST I., II. A III. TRIEDY V ROKOCH 2000 - 2020

stav na základe prehliadok vykonaných správcom ciest

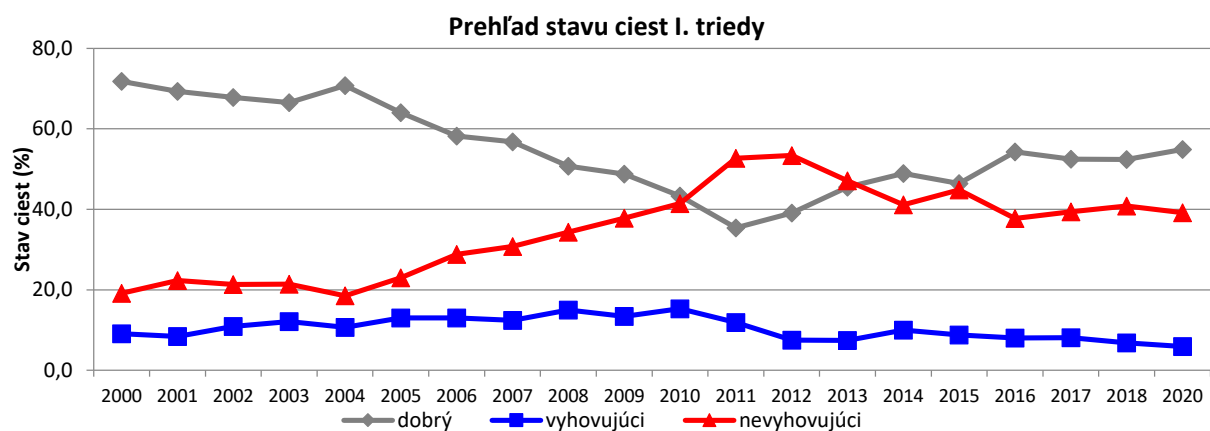
PREHĽAD STAVU CIEST I. TRIEDY V ROKOCH 2000 - 2020

na základe hlavných prehľadov vykonávaných správcami ciest

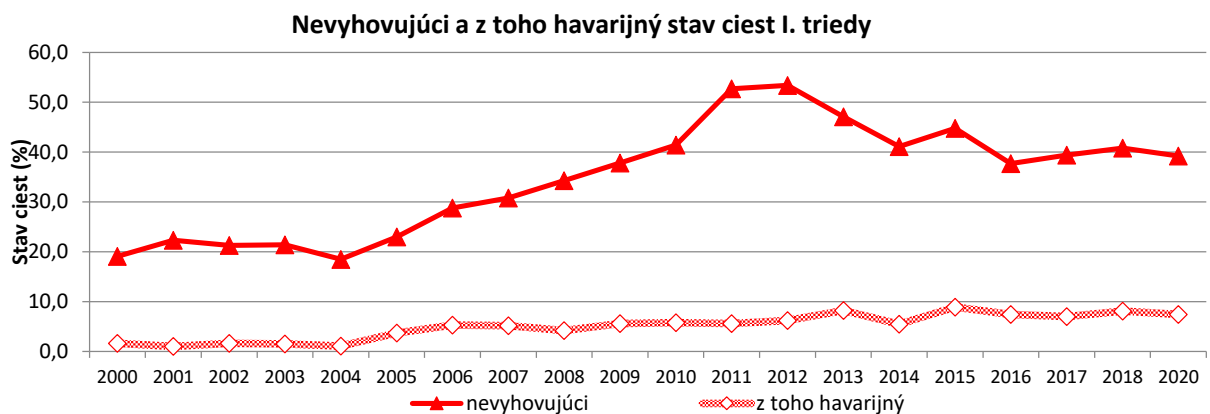
Cesty I. triedy

Rok	Dĺžka cesty (km)	Dobrý - D (%)	Vyhovujúci - V (%)	Nevyhovujúci - NV (%)	Z toho havarijný - H (%)
2000	3121,6	71,8	9,1	19,1	1,6
2001	3123,0	69,3	8,4	22,3	1,0
2002	3123,0	67,8	10,9	21,3	1,6
2003	3167,6	66,5	12,1	21,4	1,5
2004	3273,1	70,8	10,7	18,5	1,1
2005	3060,3*	64,0	13,0	23,0	3,7
2006	3075,2*	58,2	13,0	28,8	5,3
2007	3071,2*	56,8	12,4	30,8	5,2
2008	3071,4*	50,7	15,0	34,3	4,2
2009	3136,9*	48,8	13,4	37,8	5,6
2010	3240,4*	43,3	15,3	41,4	5,8
2011	3242,6*	35,4	11,9	52,7	5,6
2012	3336,4*	39,1	7,5	53,4	6,2
2013	3248,1*	45,5	7,4	47,1	8,2
2014	3221,3*	48,9	10,0	41,1	5,5
2015	3223,1*	46,4	8,8	44,8	8,9
2016	3236,1*	54,3	8,0	37,7	7,4
2017	3240,1*	52,5	8,1	39,4	7,0
2018	3251,2*	52,4	6,8	40,8	8,1
2020	3243,1*	54,9	5,9	39,2	7,4

*pozn.: dĺžka ciest I. tr. v správe Slovenskej správy ciest (údaje dĺžky podľa Cestnej databanky)



Poznámka: spracované v 3-stupňovej klasifikácii spojením klasifikačného stupňa 1 s 2 a 4 s 5

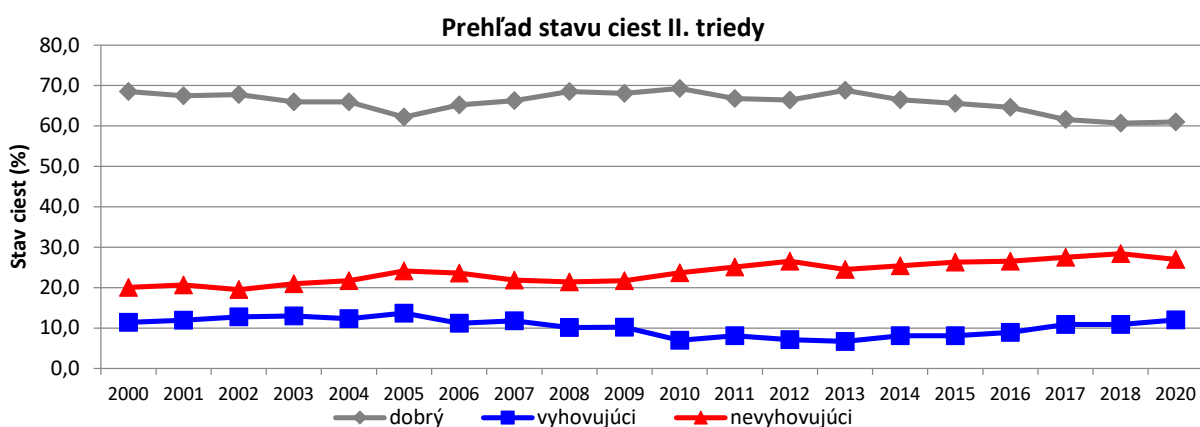


PREHĽAD STAVU CIEST II. TRIEDY V ROKOCH 2000 - 2020

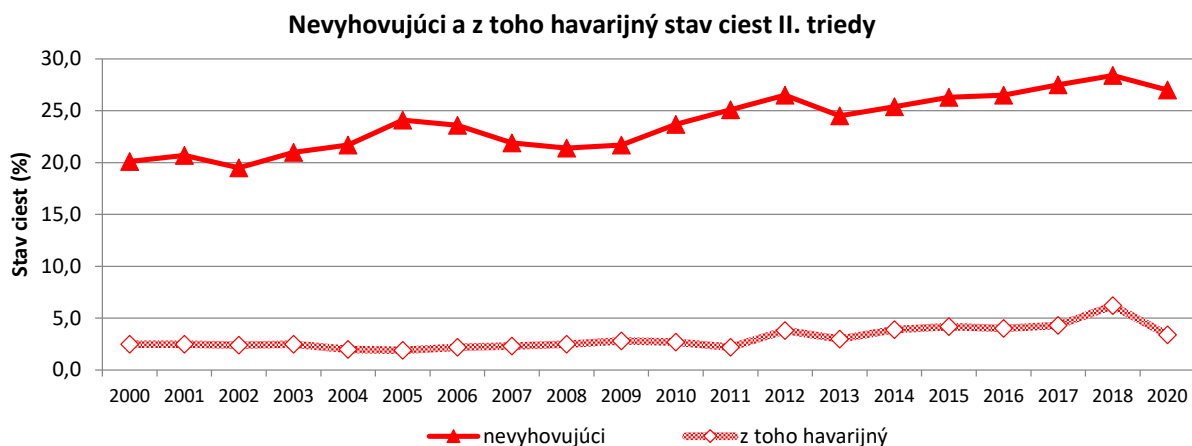
na základe hlavných prehliadok vykonávaných správcami ciest

Cesty II. triedy

Rok	Dĺžka cesty (km)	Dobrá - D (%)	Vyhovujúci - V (%)	Nevyhovujúci - NV (%)	Z toho havarijný - H (%)
2000	3769,2	68,5	11,4	20,1	2,5
2001	3769,3	67,5	11,9	20,7	2,5
2002	3770,9	67,8	12,8	19,5	2,4
2003	3772,6	66,0	13,0	21,0	2,5
2004	3670,2	66,0	12,3	21,7	2,0
2005	3665,8	62,2	13,7	24,1	1,9
2006	3670,3	65,2	11,2	23,6	2,2
2007	3679,0	66,3	11,8	21,9	2,3
2008	3703,6	68,5	10,1	21,4	2,5
2009	3640,9	68,1	10,2	21,7	2,8
2010	3608,1	69,3	7,0	23,7	2,7
2011	3607,7	66,8	8,1	25,1	2,2
2012	3603,5	66,4	7,1	26,5	3,8
2013	3601,1	68,8	6,7	24,5	3,0
2014	3584,7	66,5	8,1	25,4	3,9
2015	3584,3	65,6	8,1	26,3	4,2
2016	3571,9	64,6	8,9	26,5	4,0
2017	3557,4	61,6	10,9	27,5	4,3
2018	3557,9	60,7	10,9	28,4	6,2
2020	3574,7	61,0	12,0	27,0	3,4



Poznámka: spracované v 3-stupňovej klasifikácii spojením klasifikačného stupňa 1 s 2 a 4 s 5



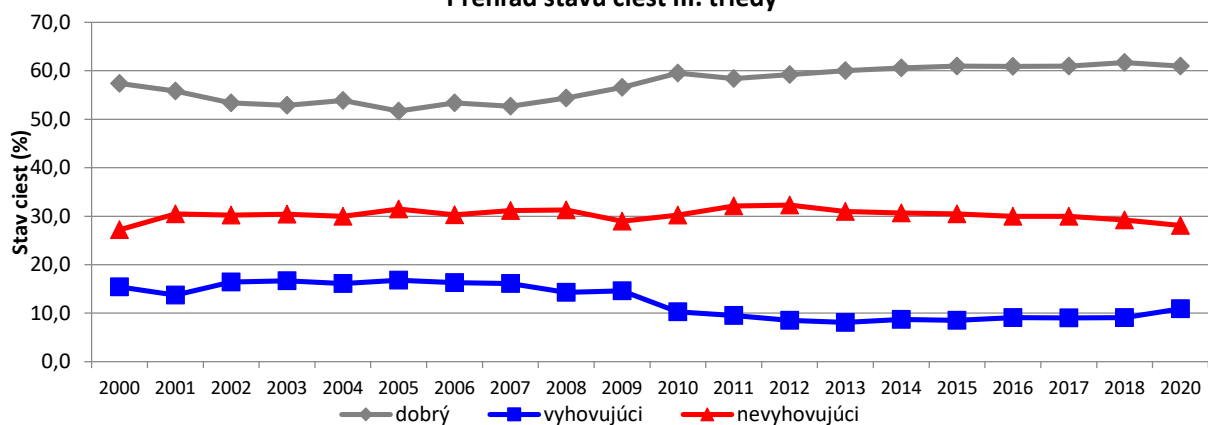
PREHĽAD STAVU CIEST III. TRIEDY V ROKOCH 2000 - 2020

na základe hlavných prehliadok vykonávaných správcami ciest

Cesty III. triedy

Rok	Dĺžka cesty (km)	Dobrá - D (%)	Vyhovujúci - V (%)	Nevyhovujúci - NV (%)	Z toho havarijný - H (%)
2000	10331,5	57,4	15,4	27,2	4,0
2001	10322,0	55,8	13,7	30,5	5,2
2002	10332,4	53,4	16,4	30,2	4,6
2003	10338,2	52,9	16,7	30,4	4,6
2004	10336,2	53,9	16,1	30,0	4,2
2005	10327,5	51,7	16,8	31,5	5,3
2006	10334,0	53,4	16,3	30,3	4,7
2007	10332,4	52,7	16,1	31,2	4,7
2008	10342,8	54,4	14,3	31,3	4,0
2009	10341,1	56,6	14,6	29,0	4,2
2010	10353,7	59,5	10,3	30,2	3,2
2011	10355,0	58,4	9,5	32,1	3,6
2012	10358,2	59,2	8,5	32,3	4,6
2013	10360,8	60,0	8,1	31,0	4,3
2014	10333,7	60,6	8,7	30,7	4,9
2015	10321,1	61,0	8,5	30,5	4,2
2016	10310,5	60,9	9,1	30,0	4,2
2017	10312,5	61,0	9,0	30,0	3,9
2018	10305,8	61,7	9,1	29,2	4,2
2020	10284,4	61,0	10,9	28,1	4,1

Prehľad stavu ciest III. triedy



Poznámka: spracované v 3-stupňovej klasifikácii spojením klasifikačného stupňa 1 s 2 a 4 s 5

Nevyhovujúci a z toho havarijný stav ciest III. triedy

