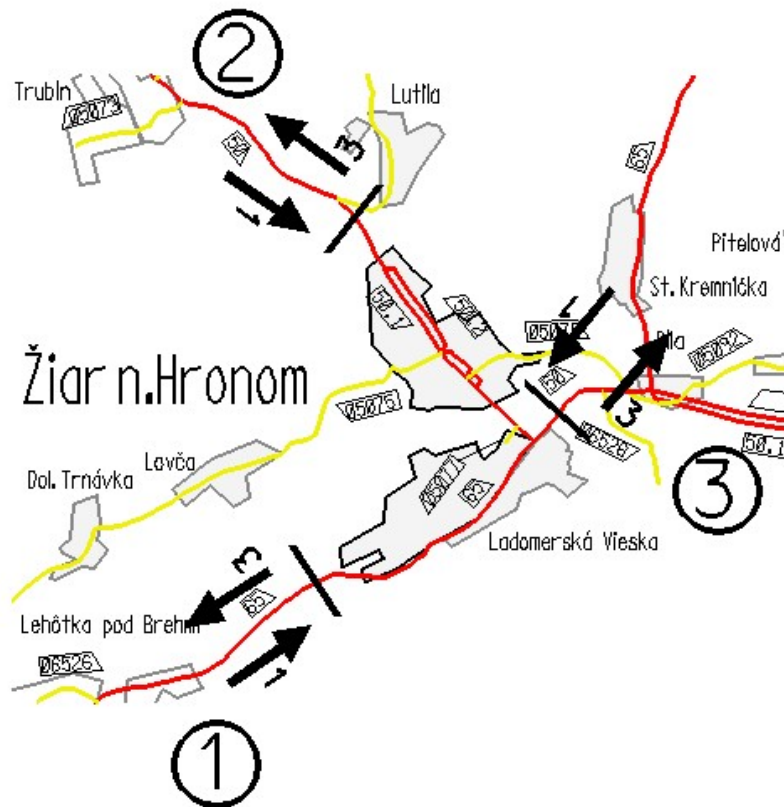


## Žiar nad Hronom

- 1 CESTA I/65, ZAČIATOK PRERUŠOVANEJ ČIARY, MEDZI MOSTNÝM OBJEKTOM A ODBOČKOU DO ZÁVODU „HLINIKÁREŇ“, ZAČIATOK ZÁSTAVBY
- 2 CESTA I/50, ZAČIATOK ZÁSTAVBY, PRED ČSPH „SLOVNAFT“
- 3 CESTA I/50, ZAČIATOK ZÁSTAVBY LADOMERSKÁ VIESKA, PRED ČSPH „AGIP“



### Profilové zaťaženie PDI /v skutočných vozidlách za 24 h/

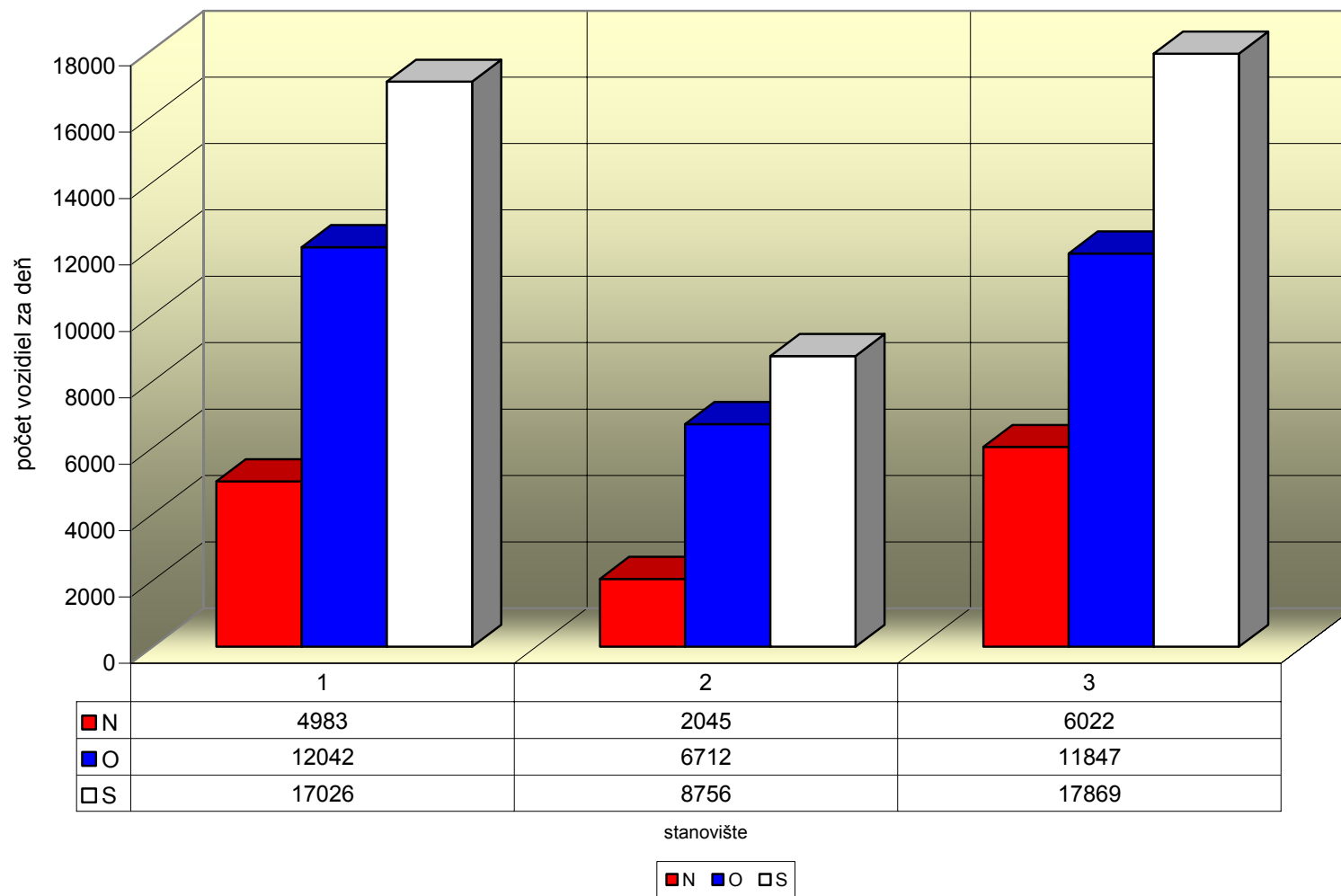
číslo stanovišťa	číslo cesty	číslo sčítacieho stanovišťa CSD r. 2005	skut.voz./24 h v profile CSD r. 2007 /CSD r. 2005 x koef. rastu/			skut.voz./24 h v profile smerový prieskum r. 2007		
			N	O	S	N	O	S
1	I/65	90390	3368	12560	15928	4983	12042	17026
2	I/50	92150	1231	6839	8070	2045	6712	8756
3	I/50	92160	3258	16676	19934	6022	11847	17869

### Maximálne hodnoty dopravného prúdu

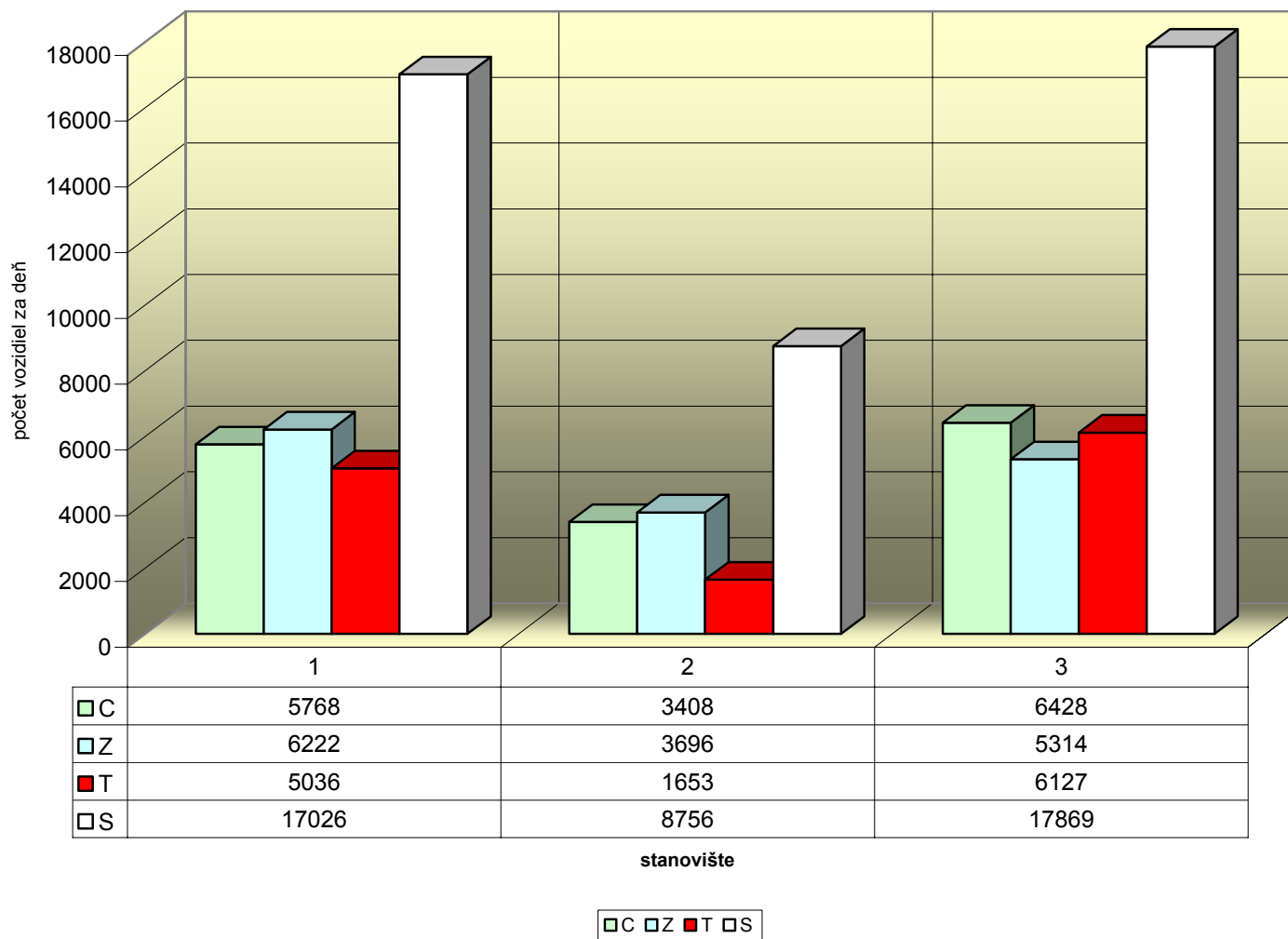
V rámci dopravného prieskumu boli dosahované maximálne hodnoty dopravy podľa druhu dopravy vo vzťahu k Žiaru nad Hronom

druh dopravy	dopoludnia:			popoludní:		
	hodina	počet vozidiel	počet vozidiel	hodina	počet vozidiel	počet vozidiel
zdroj	11,30	12,30	978	14,30	15,30	1183
cieľ	6,45	7,45	1266	15,15	16,15	1067
tranzit	8,00	9,00	1014	13,45	14,45	1051
spolu	7,15	8,15	3022	14,30	15,30	3208

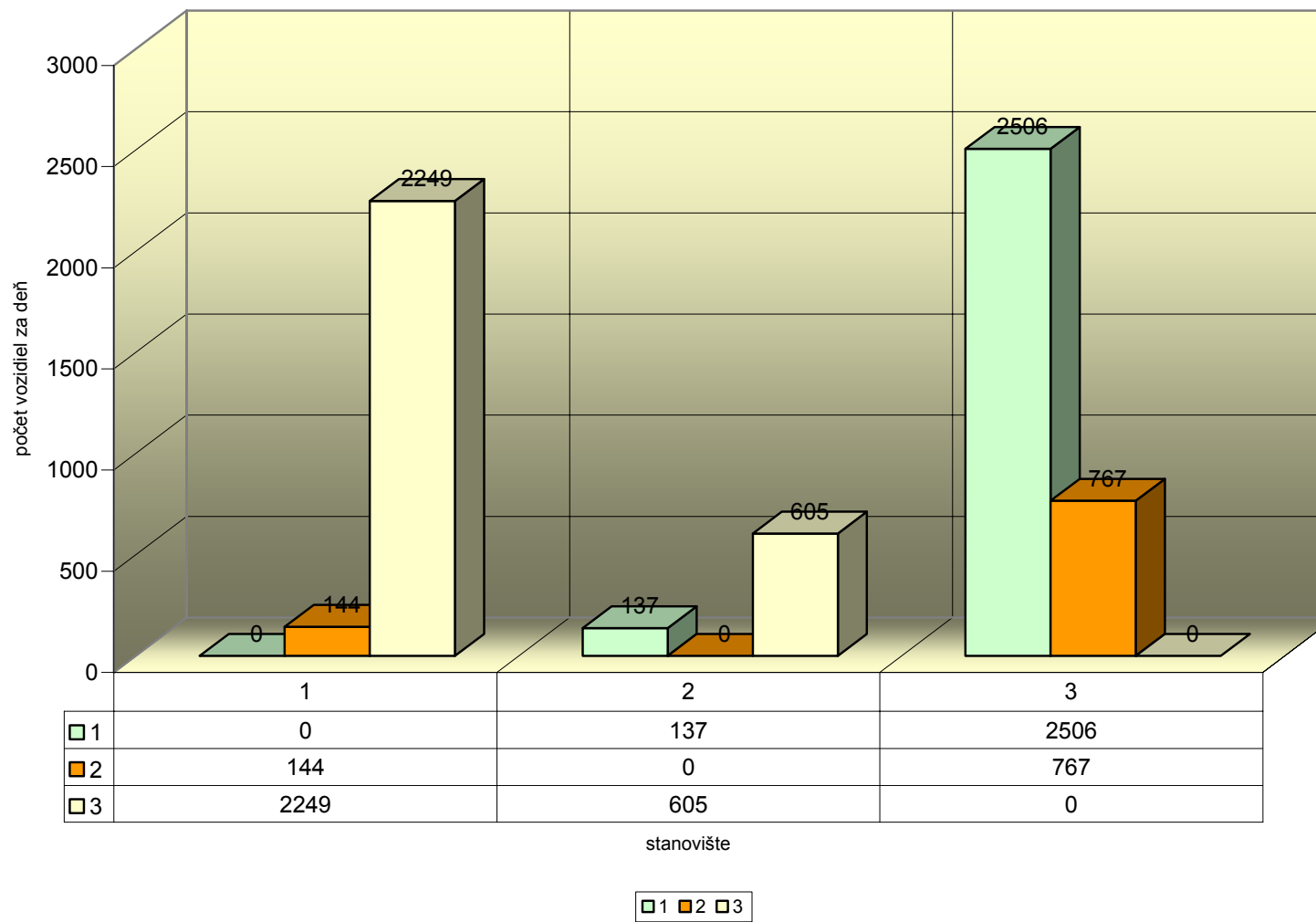
### Celková vonkajšia doprava v Žiari nad Hronom podľa druhu vozidiel



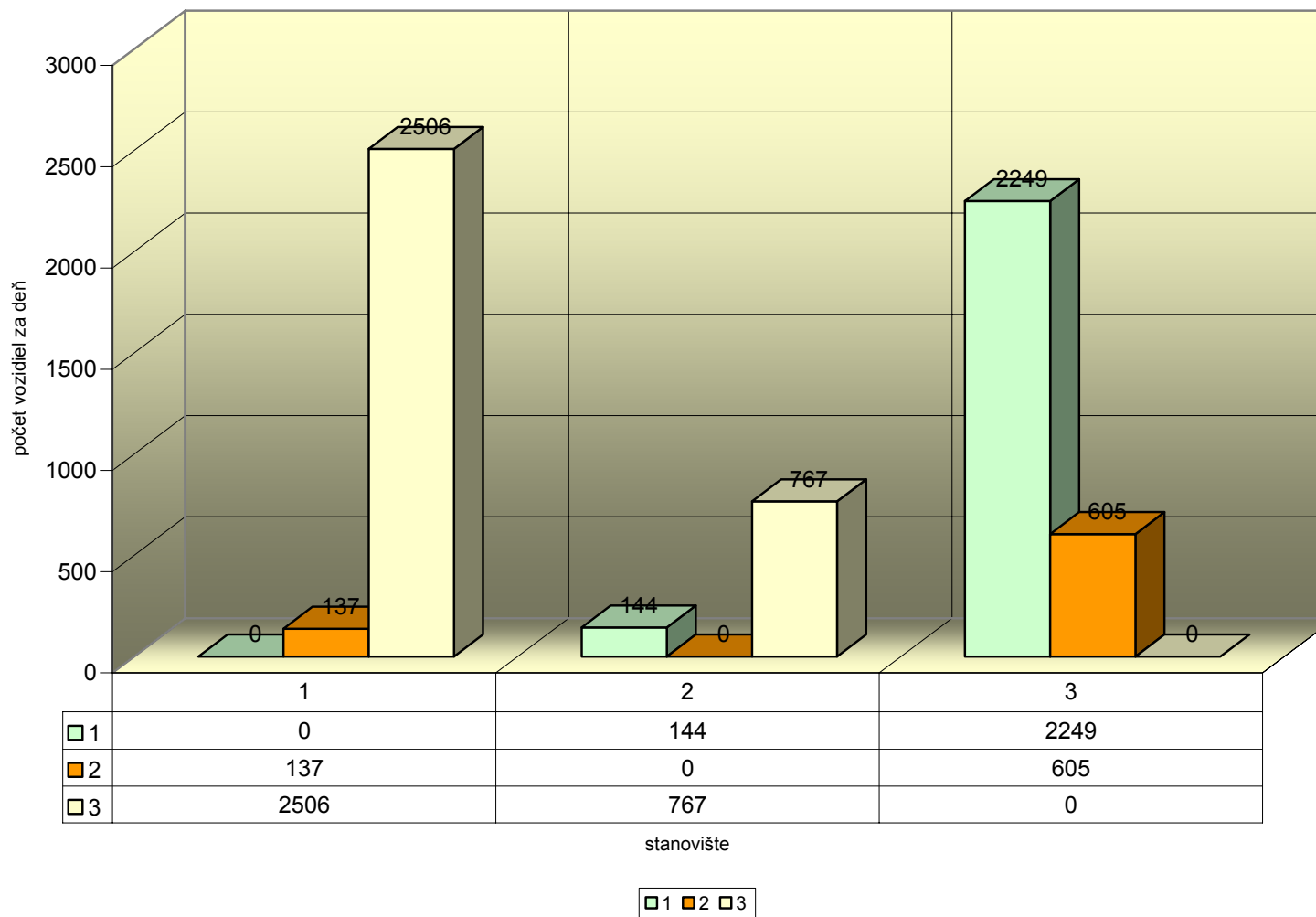
### Celková vonkajšia doprava podľa druhu jazdy vozidiel vo vzťahu k mestu Žiar nad Hronom



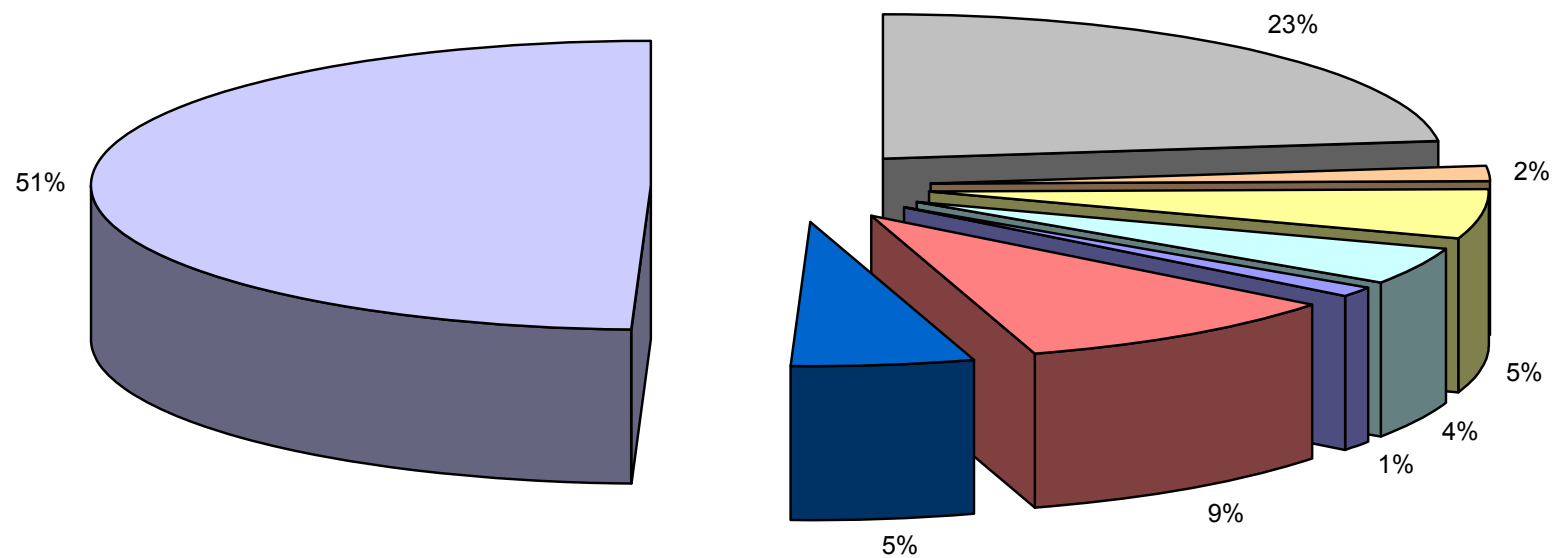
### Tranzitná doprava v Žiari nad Hronom - vstup stanovišťa do jednotlivých výstupov stanovišťa



### Tranzitná doprava v Žiari nad Hronom - výstup zo stanovišťa z jednotlivých vstupov stanovišť



Percentuálne zastúpenie vonkajšej dopravy v Žiari nad Hronom podľa evidenčného čísla vozidla  
vlastného okresu, susediacich okresov a ostatného územia



ZH BS ZC LV NR NI ZM PD MT TR BB BC BR ZV DT KA Ostatné