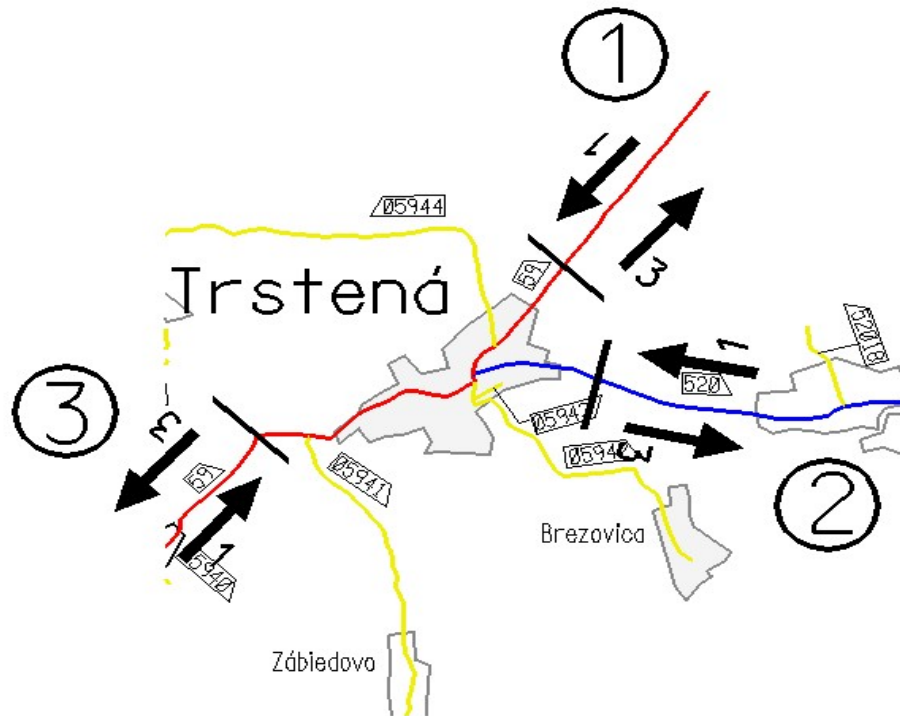


Trstená

- 1 CESTA I/59, CCA KM 110,0002
- 2 CESTA II/520, ZASTÁVKA SAD /ELCOND/, CCA KM 73,5003
- 3 CESTA I/59, ZASTÁVKA SAD, PRED KRIŽOVATKOU S III/05941 NA ZÁBIEDOVO



Profilové zaťaženie PDI /v skutočných vozidlách za 24 h/

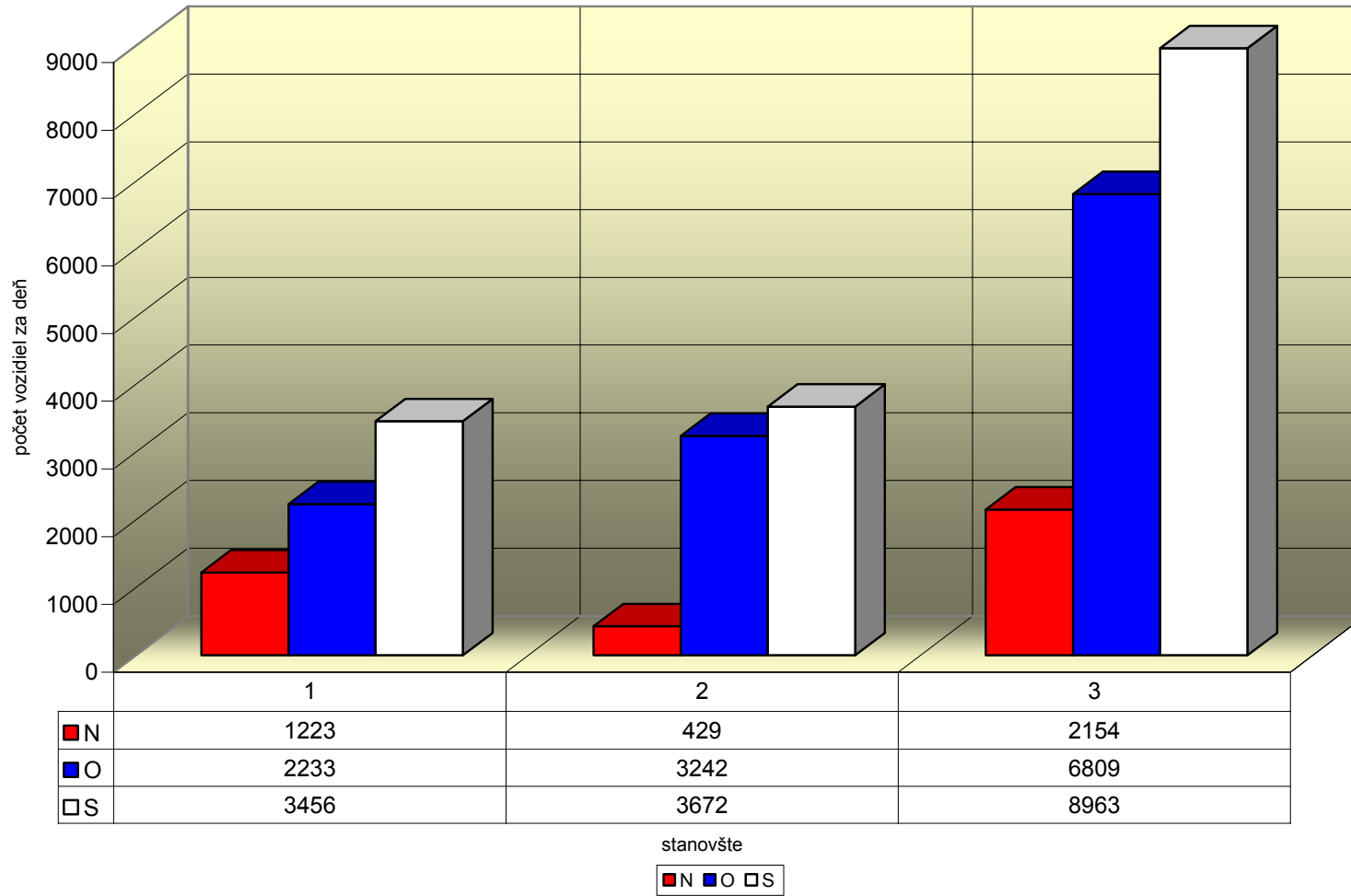
číslo stanovišťa	číslo cesty	číslo sčítacieho stanovišťa CSD r. 2005	skut.voz./24 h v profile CSD r. 2007 /CSD r. 2005 x koef. rastu/			skut.voz./24 h v profile smerový prieskum r. 2007		
			N	O	S	N	O	S
1	I/59	90800	787	4058	4845	1223	2233	3456
2	II/520	92470	300	2227	2527	429	3242	3672
3	I/59	90790	1224	7752	8976	2154	6809	8963

Maximálne hodnoty dopravného prúdu

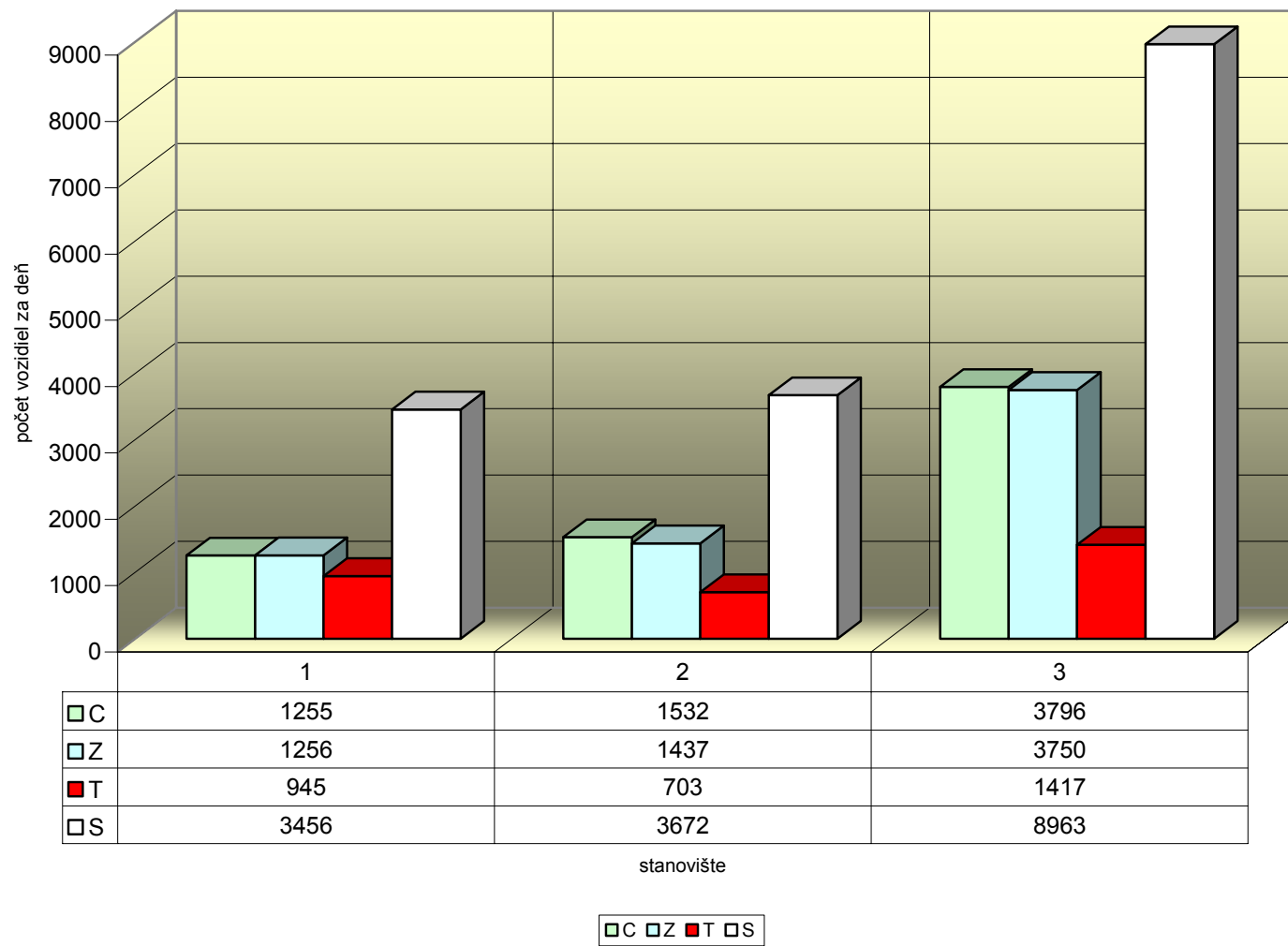
V rámci dopravného prieskumu boli dosahované maximálne hodnoty dopravy podľa druhu dopravy vo vzťahu k Trstenej

druh dopravy	dopoludnia:			popoludní:		
	hodina	hodina	počet vozidiel	hodina	hodina	počet vozidiel
zdroj	9,15	10,15	479	13,00	14,00	469
cieľ	7,00	8,00	484	14,00	15,00	471
tranzit	10,45	11,45	265	14,15	15,15	360
spolu	9,15	10,15	1176	14,15	15,15	1264

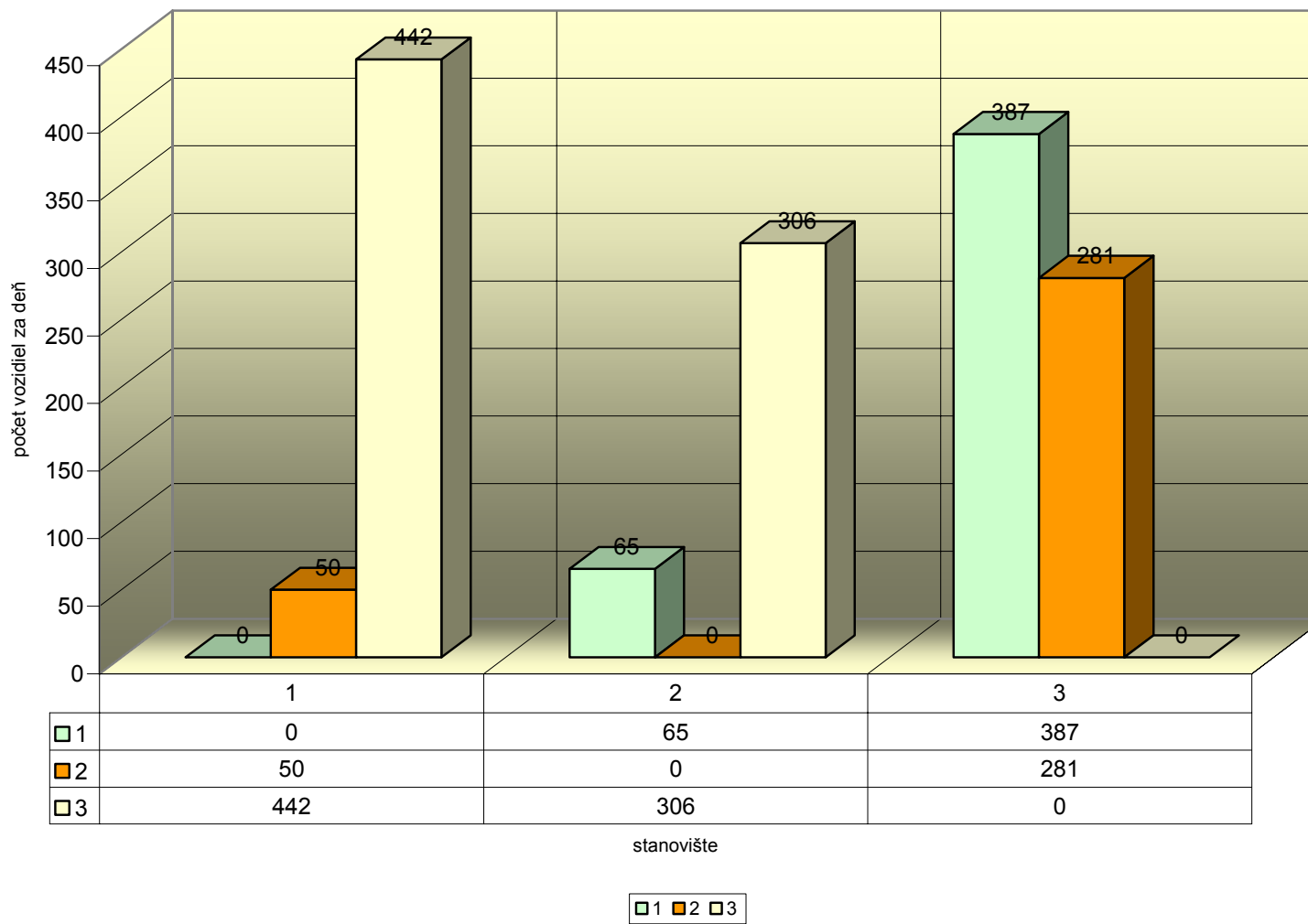
Celková vonkajšia doprava v Trstenej podľa druhu vozidiel



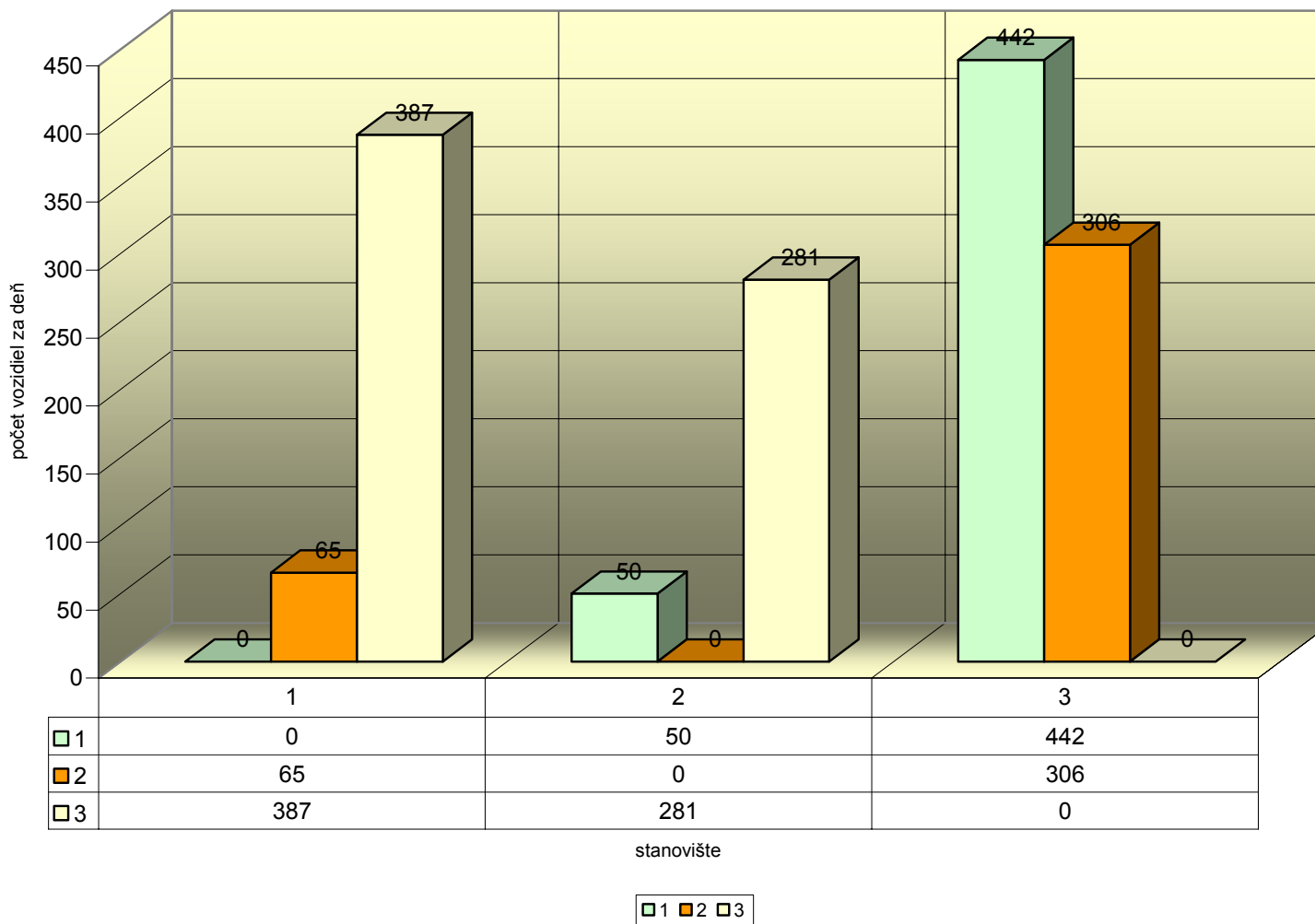
Celková vonkajšia doprava podľa druhu jazdy vozidiel vo vzťahu k mestu Trstenej



Tranzitná doprava v Trstenej - vstup stanovišťa do jednotlivých výstupov stanovišť



Tranzitná doprava v Trstenej - výstup zo stanovišťa z jednotlivých vstupov stanovišťa



Percentuálne zastúpenie vonkajšej dopravy v Trstenej podľa evidenčného čísla vozidla vlastného okresu, susediacich okresov a ostatného územia

