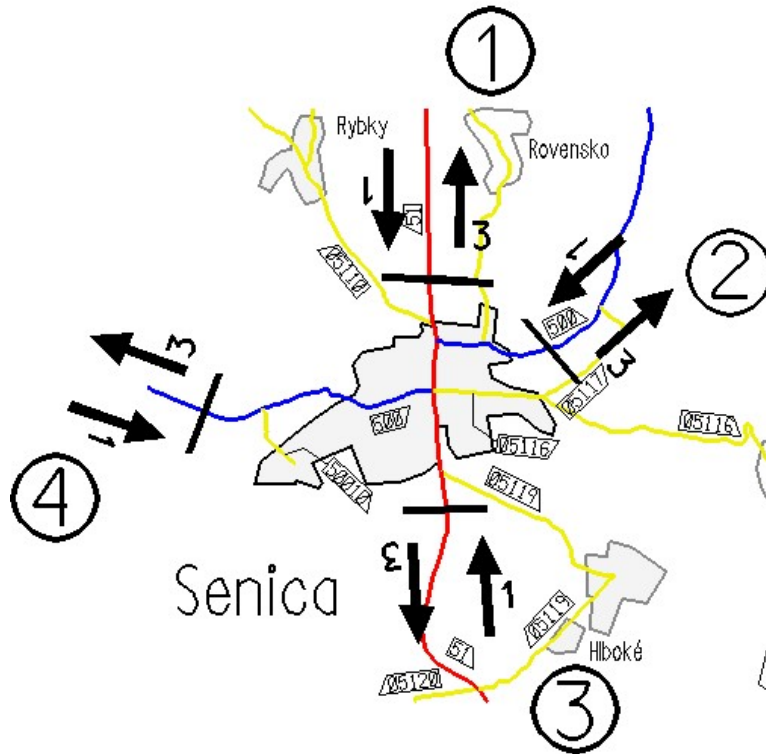


## Senica

- 1 CESTA I/51, ZAČIATOK ZÁSTAVBY, KM 86,000
- 2 CESTA II/500, KUNOVSKÁ PRIEHRADA, ZASTÁVKA SAD
- 3 CESTA I/51, ZAČIATOK ZÁSTAVBY, PRED KRIŽOVATKOU S III/05119
- 4 CESTA II/500, SENICA - ČÁČOV KM 24,000-25,000



### Profilové zaťaženie PDI /v skutočných vozidlách za 24 h/

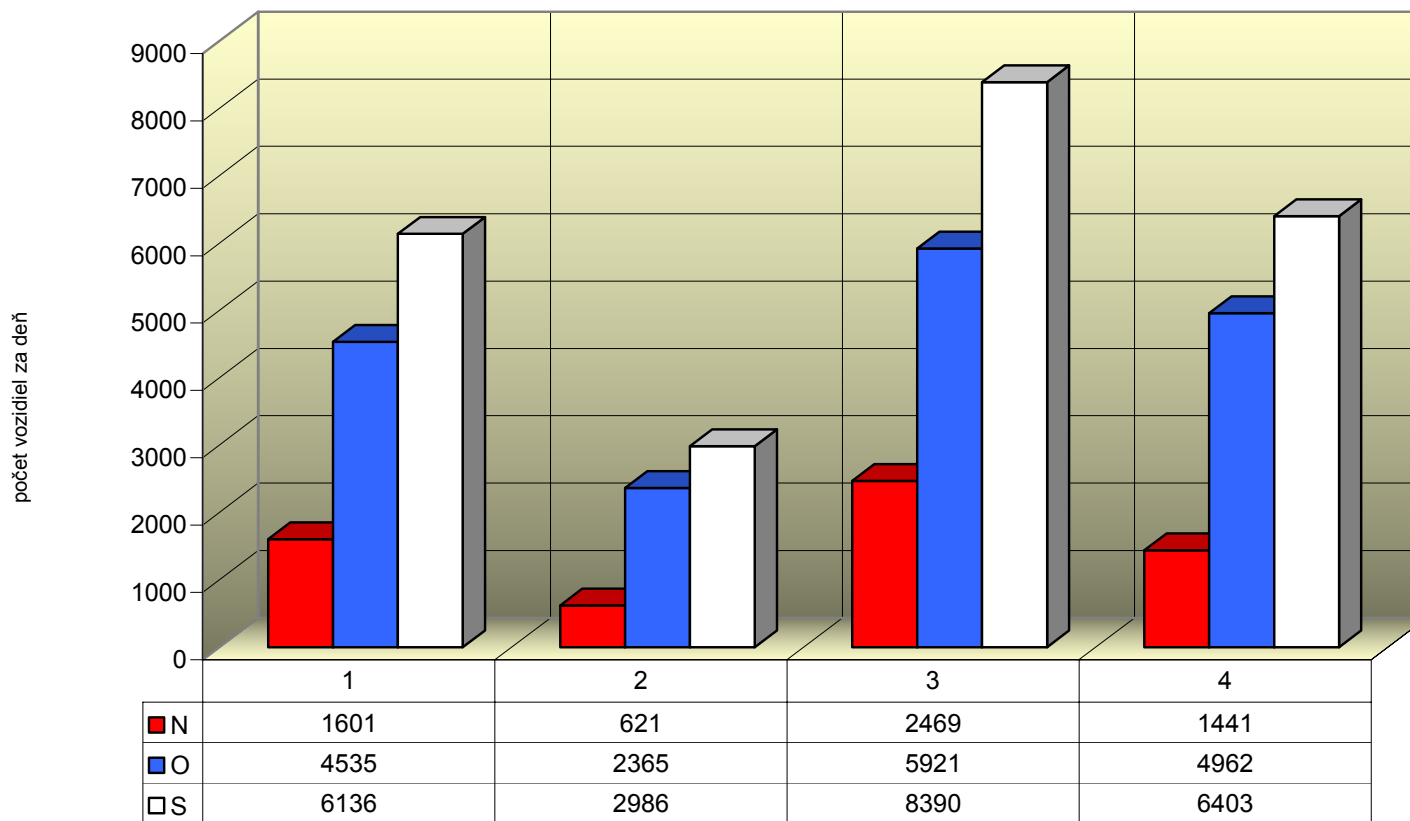
číslo stanovišťa	číslo cesty	číslo sčítacieho stanovišťa CSD r. 2005	skut.voz./24 h v profile CSD r. 2007 /CSD r. 2005 x koef. rastu/			skut.voz./24 h v profile smerový prieskum r. 2007		
			N	O	S	N	O	S
1	I/51	80740	900	4126	5026	1601	4535	6136
2	II/500	80950	466	2726	3192	621	2365	2986
3	I/51	80750	2092	5311	7403	2469	5921	8390
4	II/500	80940	1206	5144	6350	1441	4962	6403

### Maximálne hodnoty dopravného prúdu

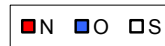
V rámci dopravného prieskumu boli dosahované maximálne hodnoty dopravy podľa druhu dopravy vo vzťahu k Senici

druh dopravy	dopoludnia:			popoludní:		
	hodina	hodina	počet vozidiel	hodina	hodina	počet vozidiel
zdroj	8,00	9,00	712	14,15	15,15	757
cieľ	7,15	8,15	793	13,00	14,00	833
tranzit	7,00	8,00	272	14,30	15,30	262
spolu	8,45	9,45	1670	14,15	15,15	1758

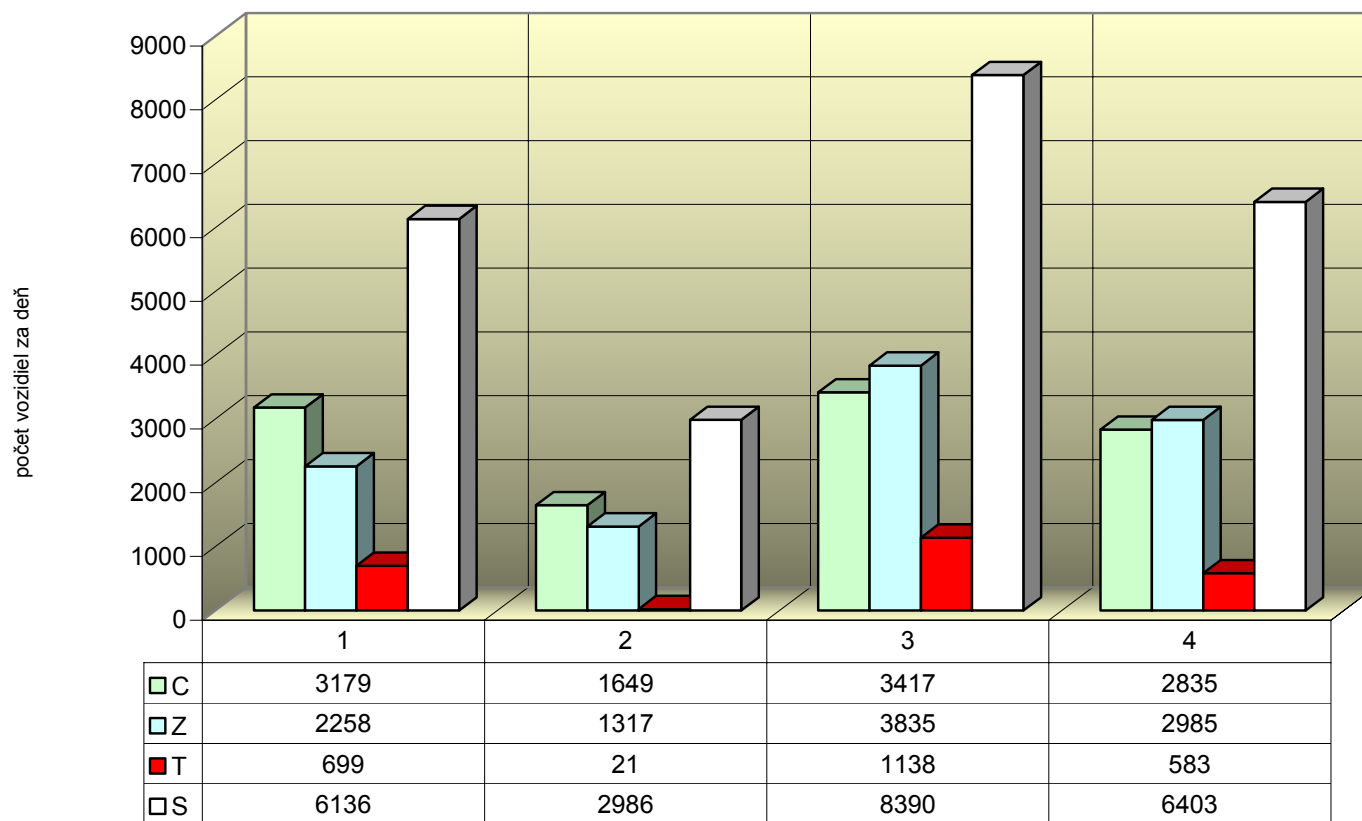
### Celková vonkajšia doprava v Senici podľa druhu vozidiel



stanovište



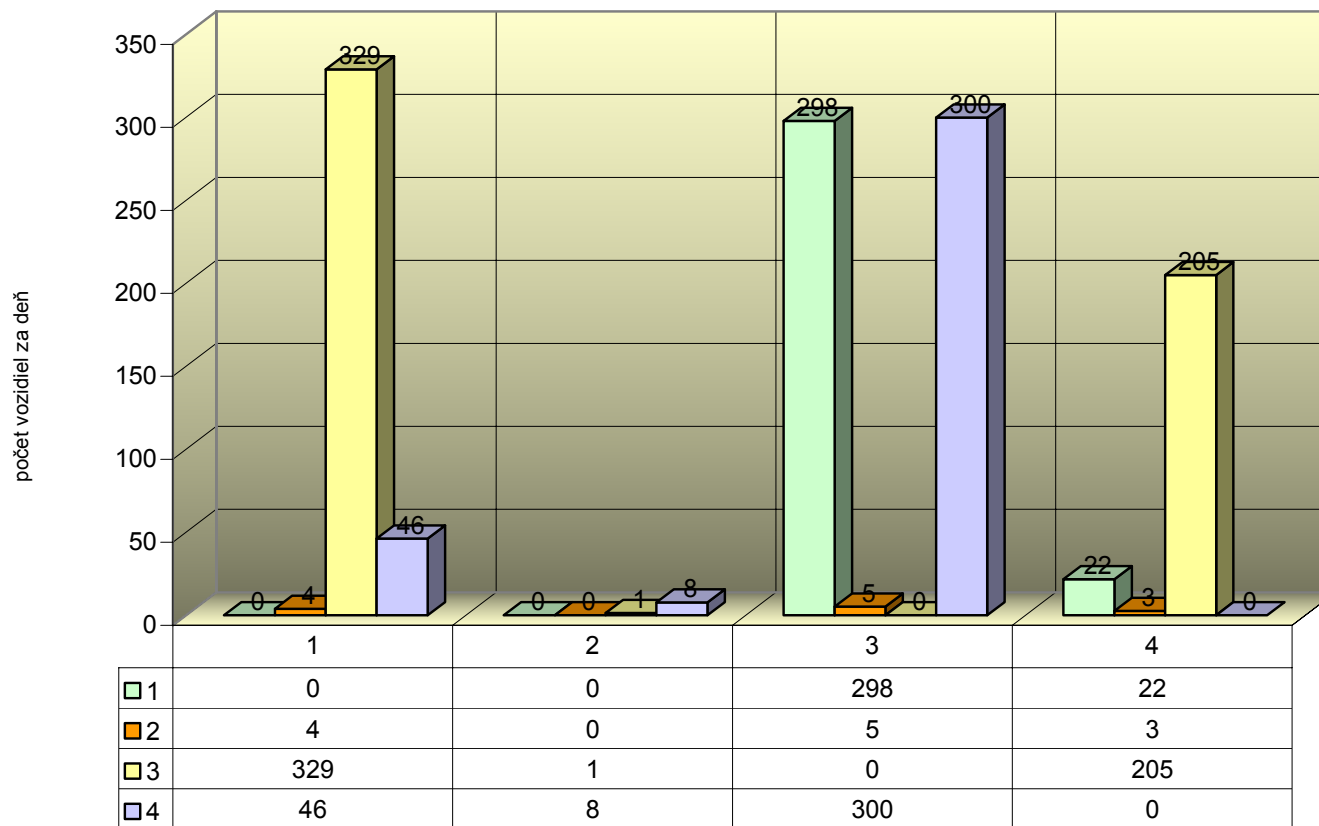
### Celková vonkajšia doprava podľa druhu jazdy vozidiel vo vzťahu k mestu Senica



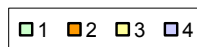
stanovište



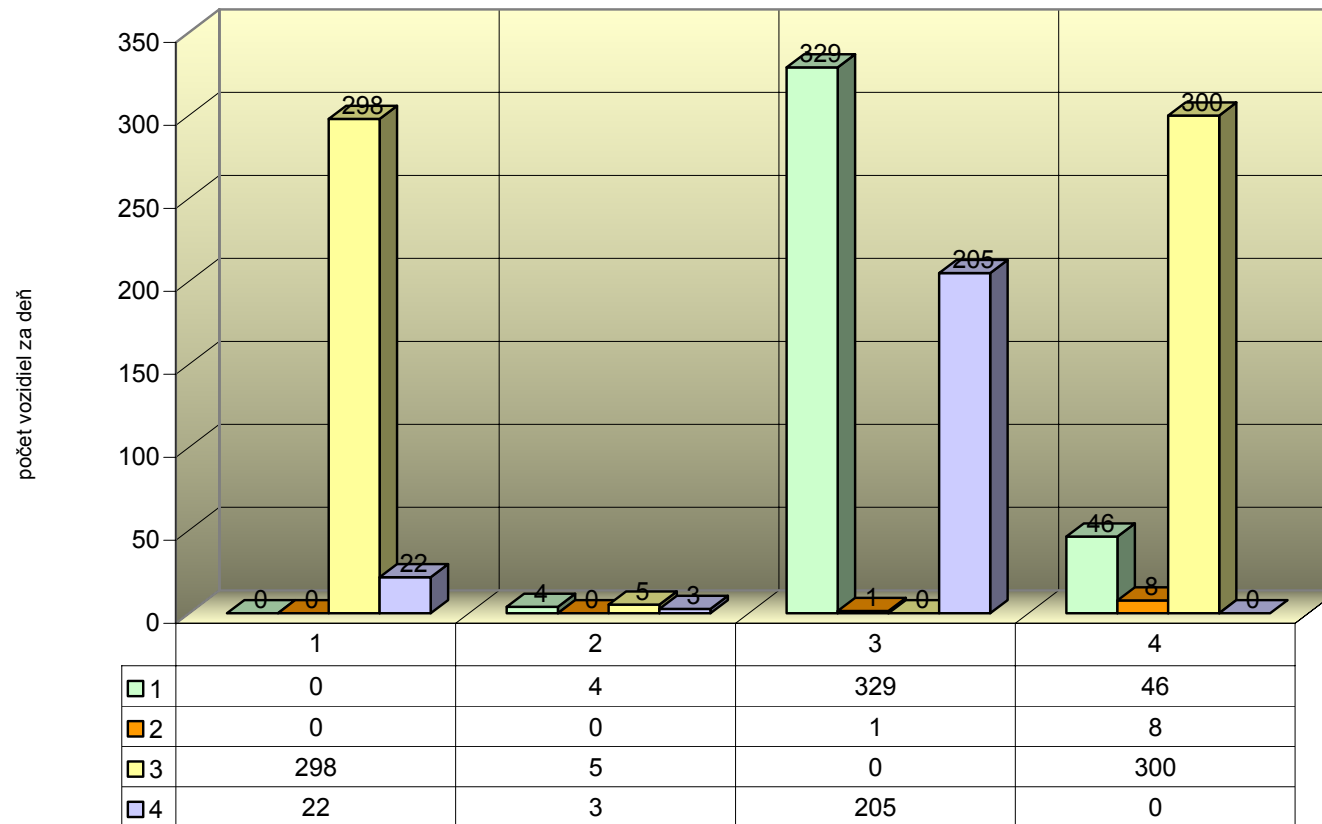
### Tranzitná doprava v Senici- vstup stanovišťa do jednotlivých výstupov stanovišť



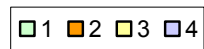
stanovište



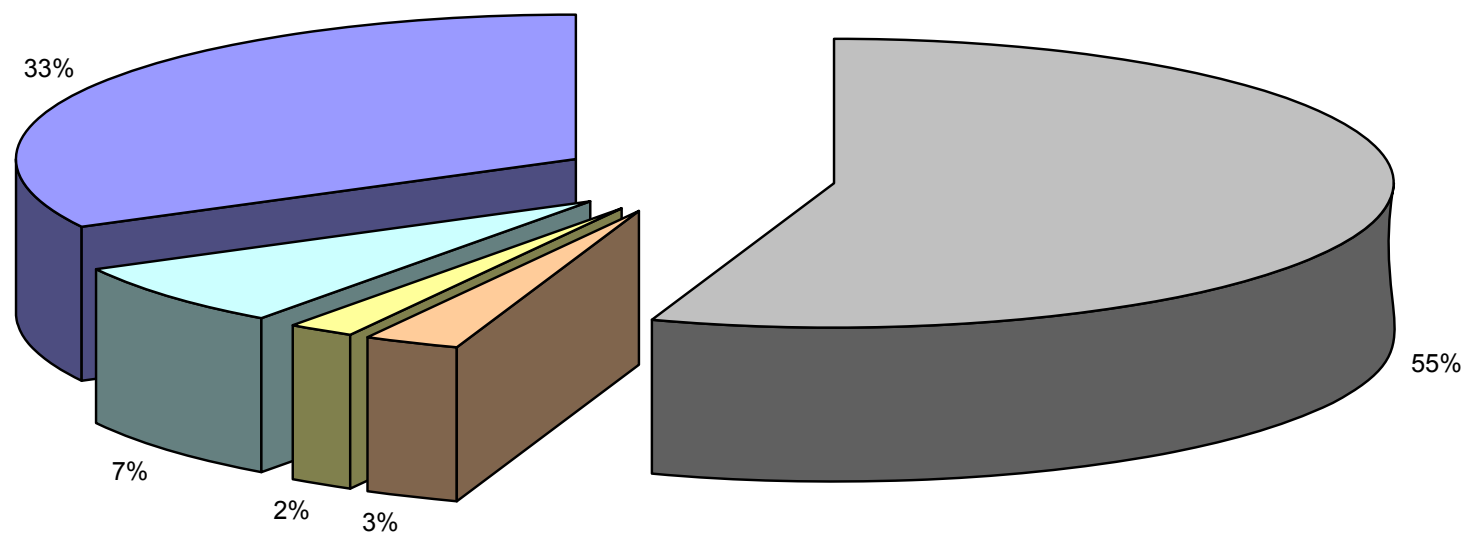
### Tranzitná doprava vSenici - výstup zo stanovišťa z jednotlivých vstupov stanovišťa



stanovište



**Percentuálne zastúpenie vonkajšej dopravy v Senici podľa evidenčného čísla vozidla vlastného okresu, susediacich okresov a ostatného územia**



SE SI MY BH MA PK SC TN TC NM TT TA HC PN Ostatné