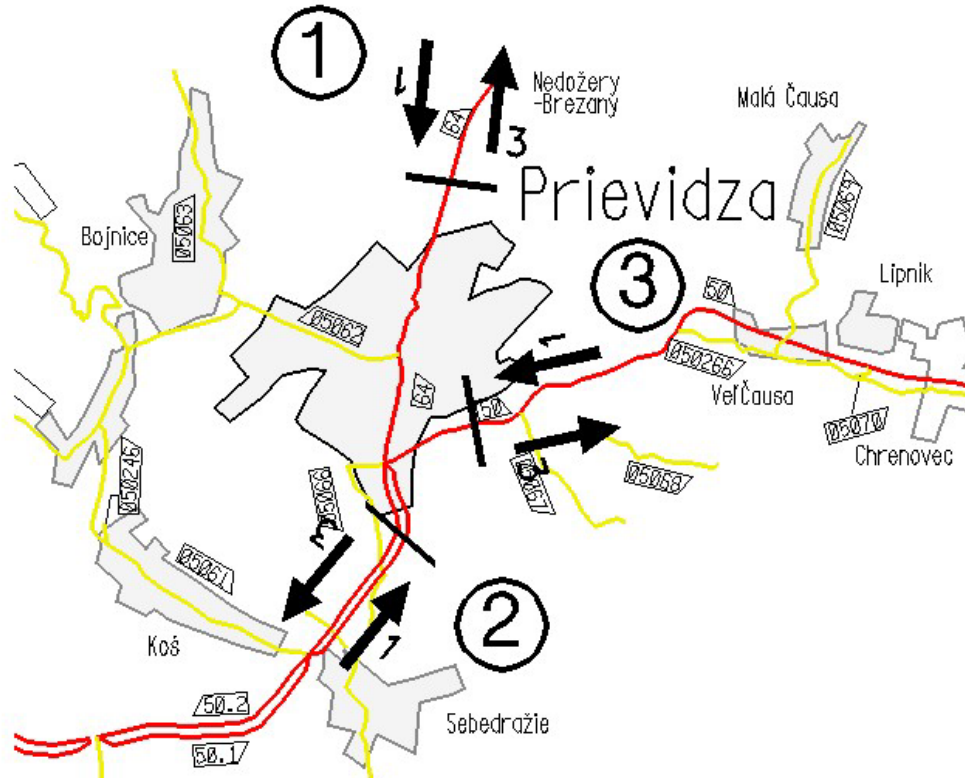


Prievidza

- 1 CESTA I/64, ZAČIATOK ZÁSTAVBY, PRED ODBOČKOU NA MK a ČSPH;
- 2 CESTA I/50, NA SČITACOM ÚSEKU 9-1450, KM CCA 174,500;
- 3 CESTA I/50, ZAČIATOK ZÁSTAVBY PRIEVIDZA, ALBERT, S KRIŽOVATKOU I/64;



Profilové zaťaženie PDI /v skutočných vozidlách za 24 h/

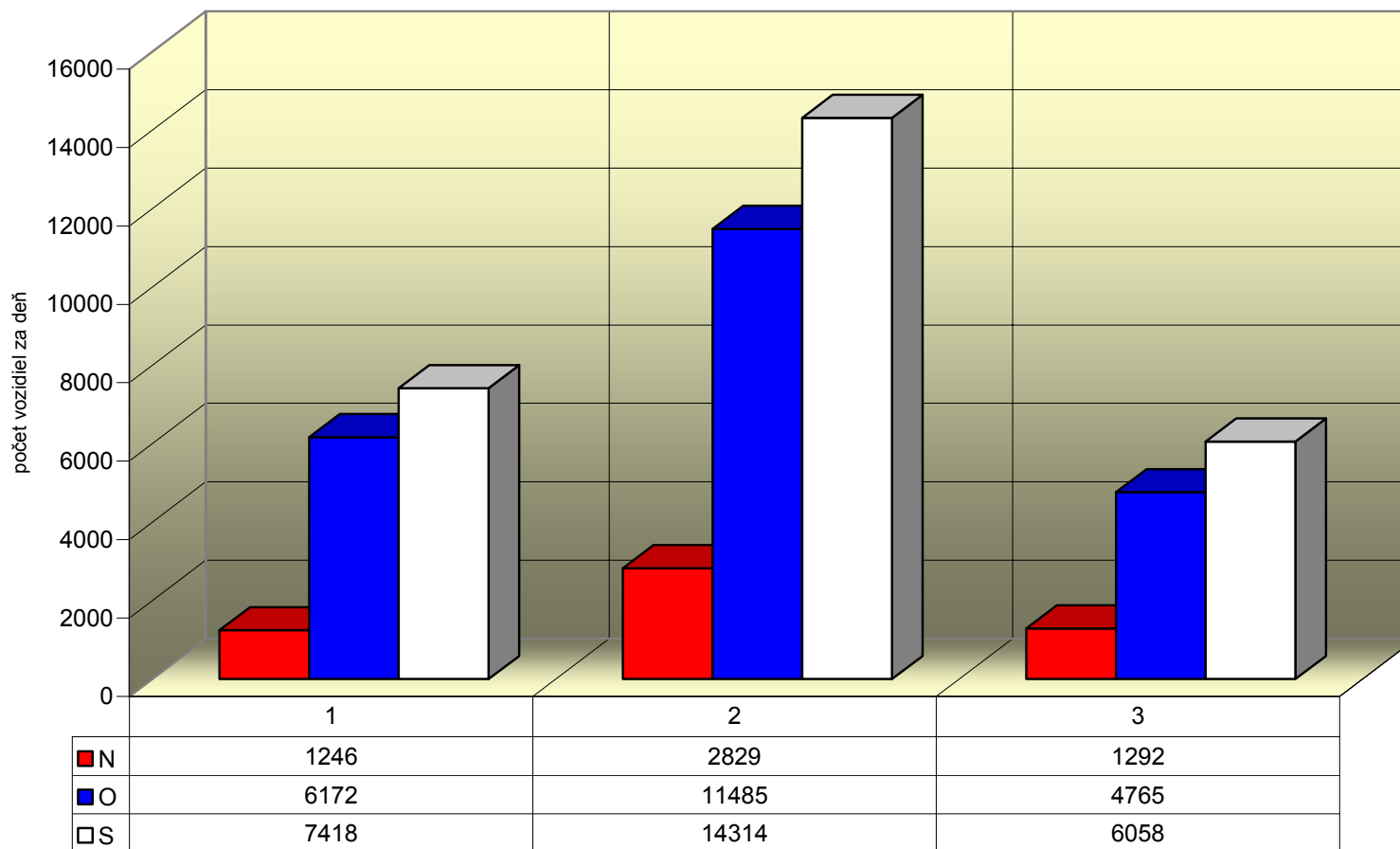
číslo stanovišťa	číslo cesty	číslo sčítacieho stanovišťa CSD r. 2005	skut.voz./24 h v profile CSD r. 2007 /CSD r. 2005 x koef. rastu/			skut.voz./24 h v profile smerový prieskum r. 2007		
			N	O	S	N	O	S
1	I/54	91440	573	11354	11927	1246	6172	7418
2	I/50	91450	2273	13066	15339	2829	11485	14314
3	I/50	92117	1556	7634	9190	1292	4765	6058

Maximálne hodnoty dopravného prúdu

V rámci dopravného prieskumu boli dosahované maximálne hodnoty dopravy podľa druhu dopravy vo vzťahu k Prievidzi

druh dopravy	dopoludnia:			popoludní:		
	hodina	počet vozidiel		hodina	počet vozidiel	
zdroj	10,45	11,45	830	15,00	16,00	1056
cieľ	6,30	7,30	1165	14,00	15,00	1311
tranzit	7,15	7,15	103	15,00	16,00	231
spolu	6,30	7,30	1954	15,00	16,00	2357

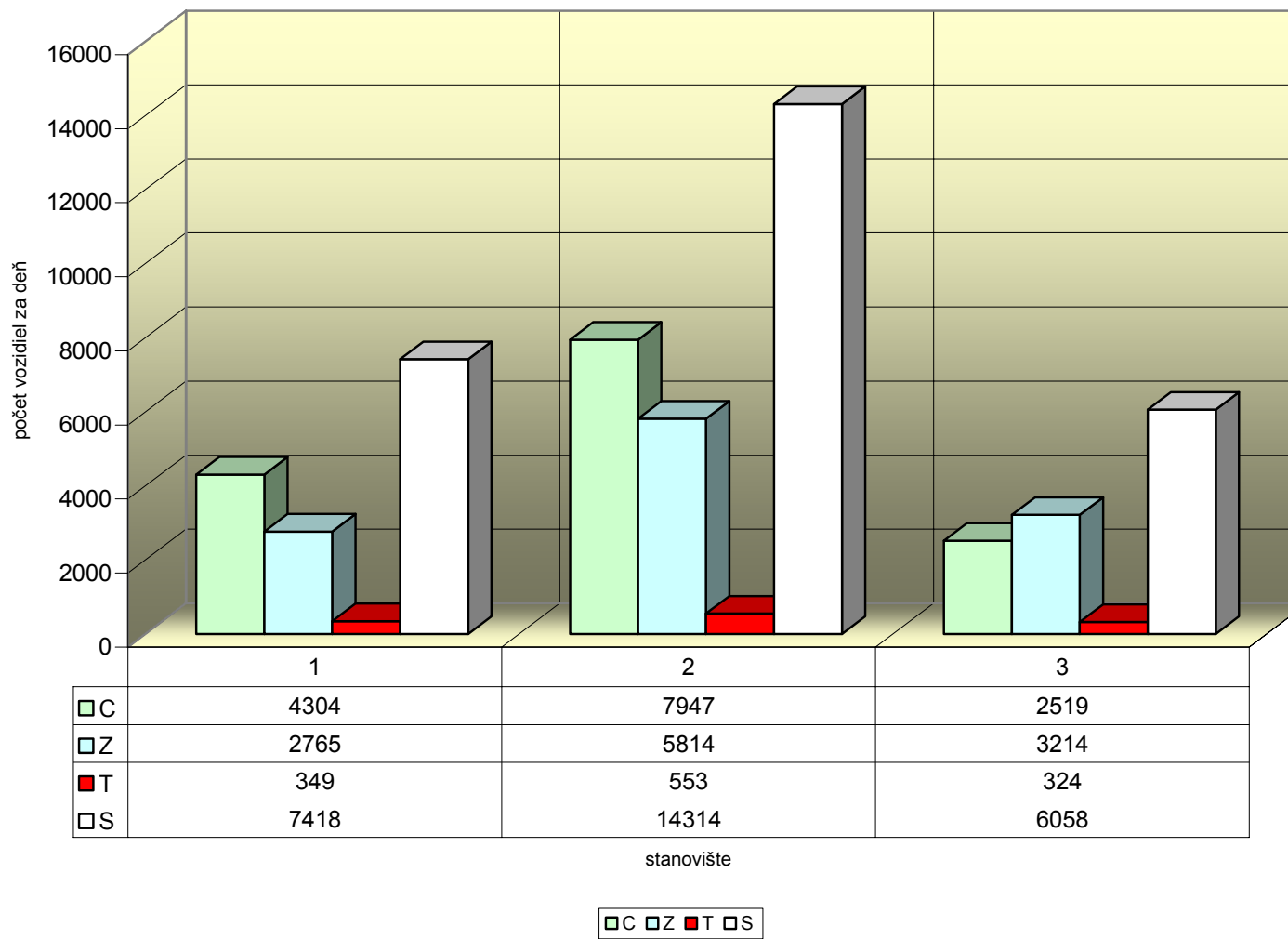
Celková vonkajšia doprava v Prievidzi podľa druhu vozidiel



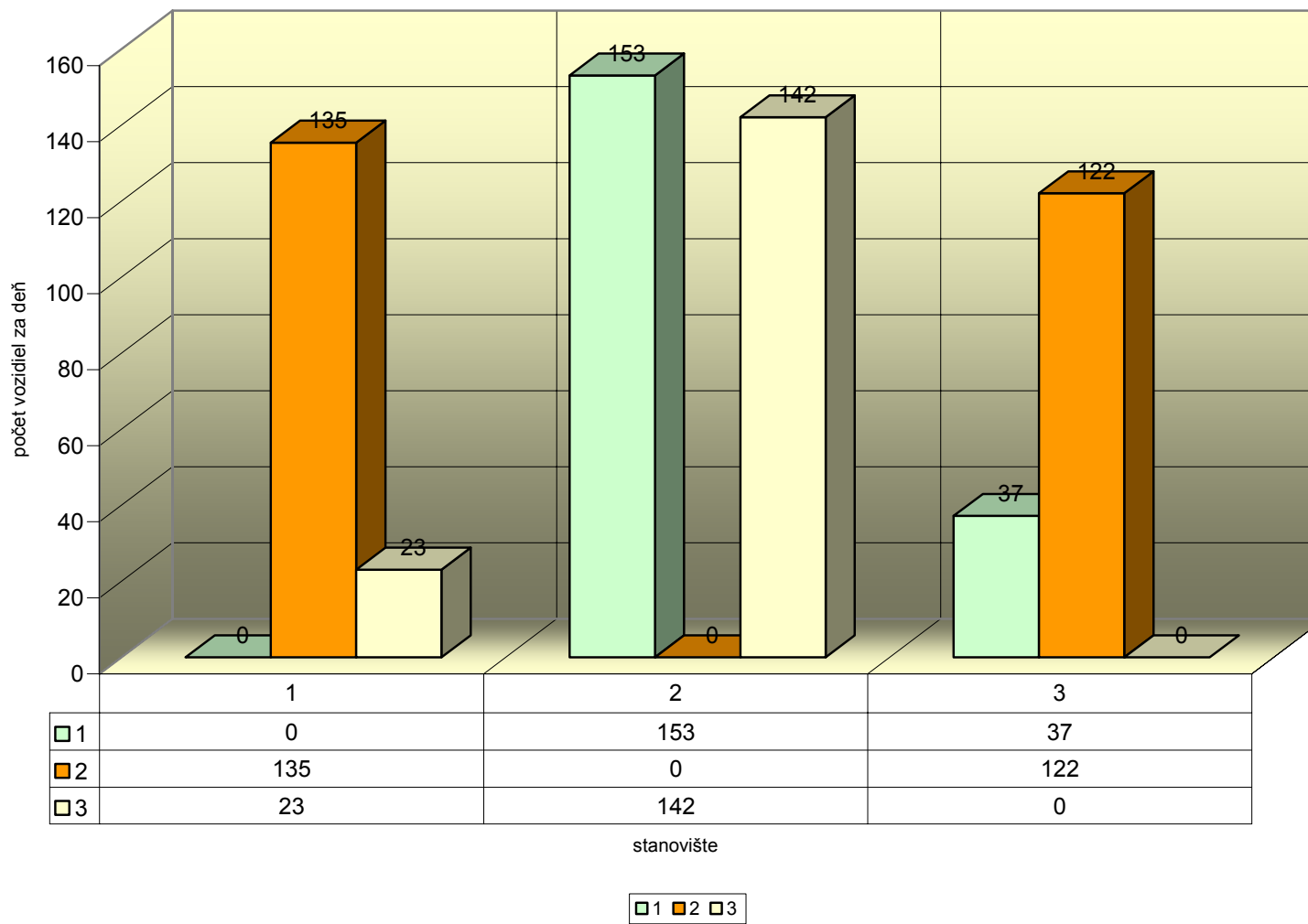
stanovšte

■ N ■ O □ S

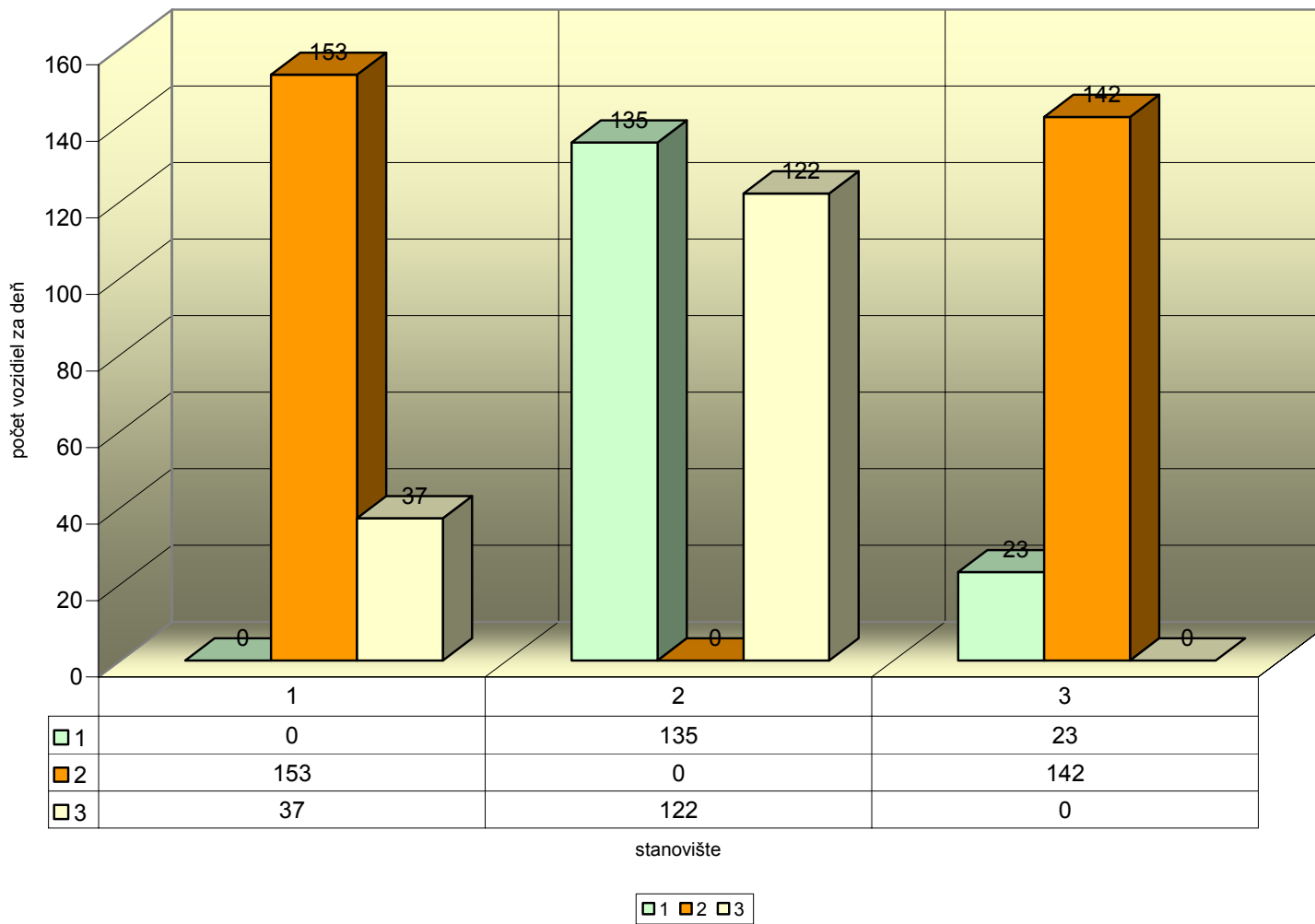
Celková vonkajšia doprava podľa druhu jazdy vozidiel vo vzťahu k mestu Prievidza



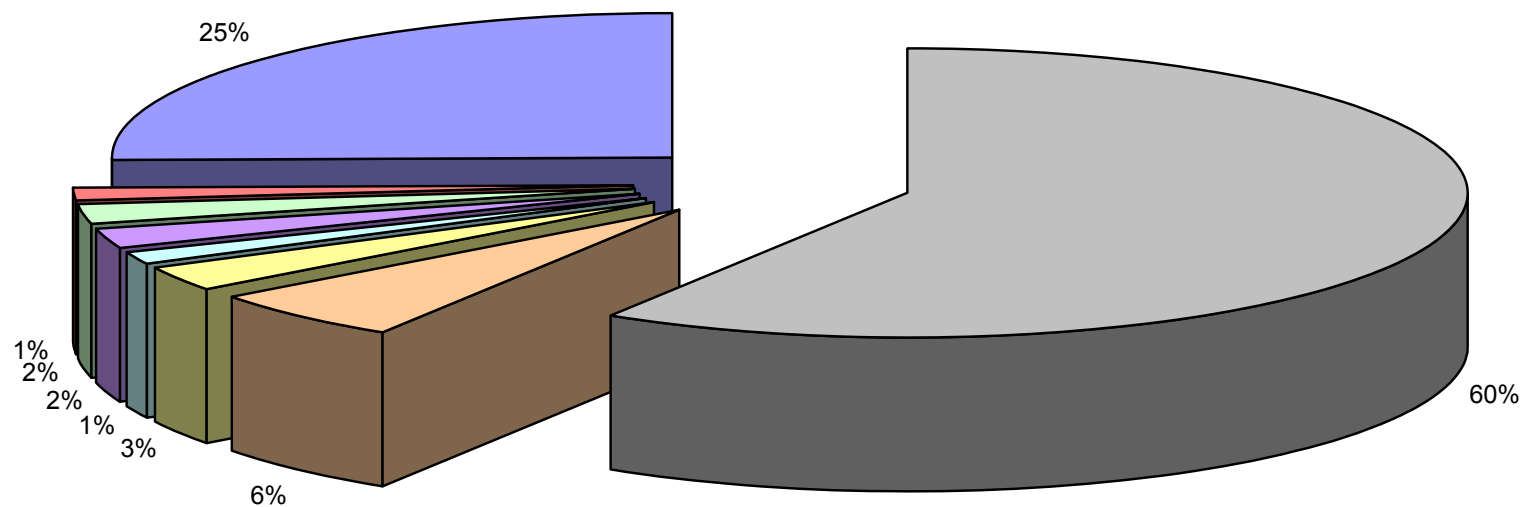
Tranzitná doprava v Prievidzi - vstup stanovišťa do jednotlivých výstupov stanovišťa



Tranzitná doprava v Prievidzi - výstup zo stanovišťa z jednotlivých vstupov stanovišť



Percentuálne zastúpenie vonkajšej dopravy v Prievidzi podľa evidenčného čísla vozidla vlastného okresu, susediacich okresov a ostatného územia



■ PD ■ TO BN PE ■ TN TC NM ■ PX PB IL PU ■ ZA ZI BY ■ MT TR ■ ZH BS ZC ■ ostatné