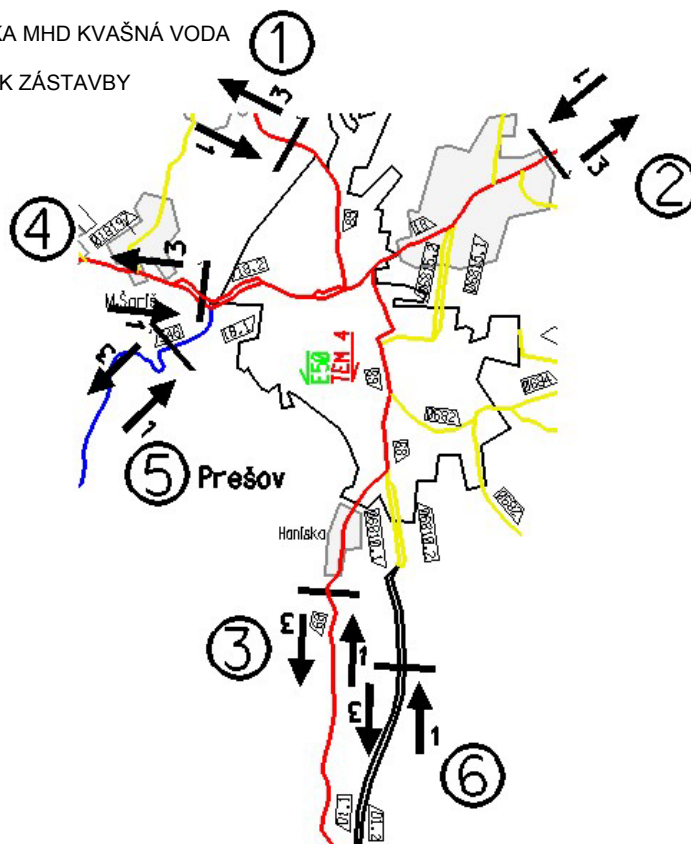


Prešov

- 1 CESTA I/68, ZAČIATOK ZÁSTAVBY
- 2 CESTA I/18, BETÓNOVÝ ZNAK MESTA
- 3 CESTA I/68, ZAČIATOK ZÁSTAVBY HANISKA
- 4 CESTA I/18, KM 683,000
- 5 CESTA II/546, ZASTÁVKA MHD KVAŠNÁ VODA
- 6 DIALNICA D1, ZAČIATOK ZÁSTAVBY



Profilové zaťaženie PDI /v skutočných vozidlách za 24 h/

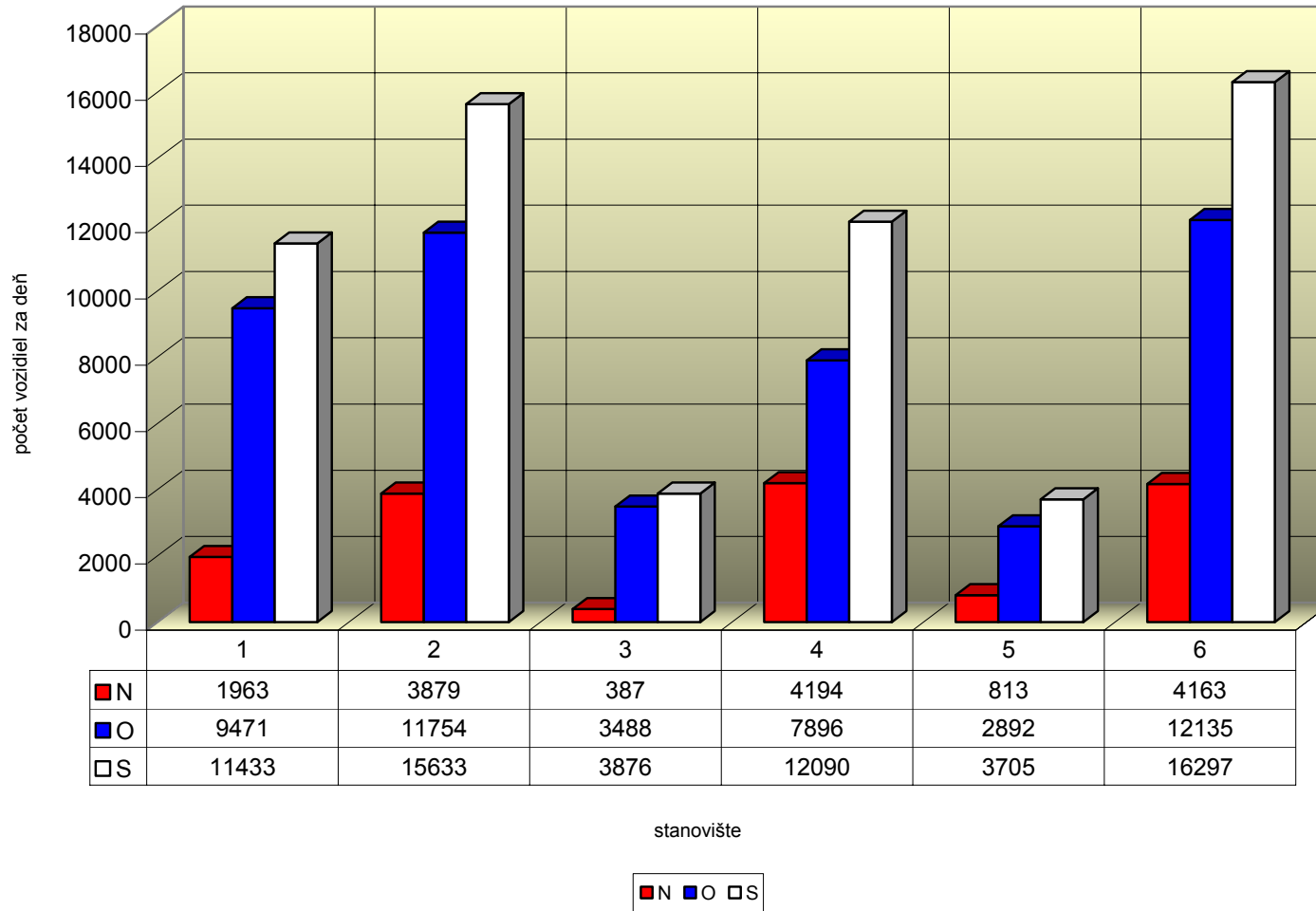
číslo stanovišťa	číslo cesty	číslo sčítacieho stanovišťa CSD r. 2005	skut.voz./24 h v profile CSD r. 2007 /CSD r. 2005 x koef. rastu/			skut.voz./24 h v profile smerový prieskum r. 2007		
			N	O	S	N	O	S
1	I/68	00950	1502	10203	11705	1963	9471	11433
2	I/18	00380	2729	14302	17031	3879	11754	15633
3	I/68	00180	451	2968	3419	387	3488	3876
4	I/18	00150	2800	8834	11634	4194	7896	12090
5	II/546	02500	490	2590	3080	813	2892	3705
6	D1	07360	2236	10023	12259	4163	12135	16297

Maximálne hodnoty dopravného prúdu

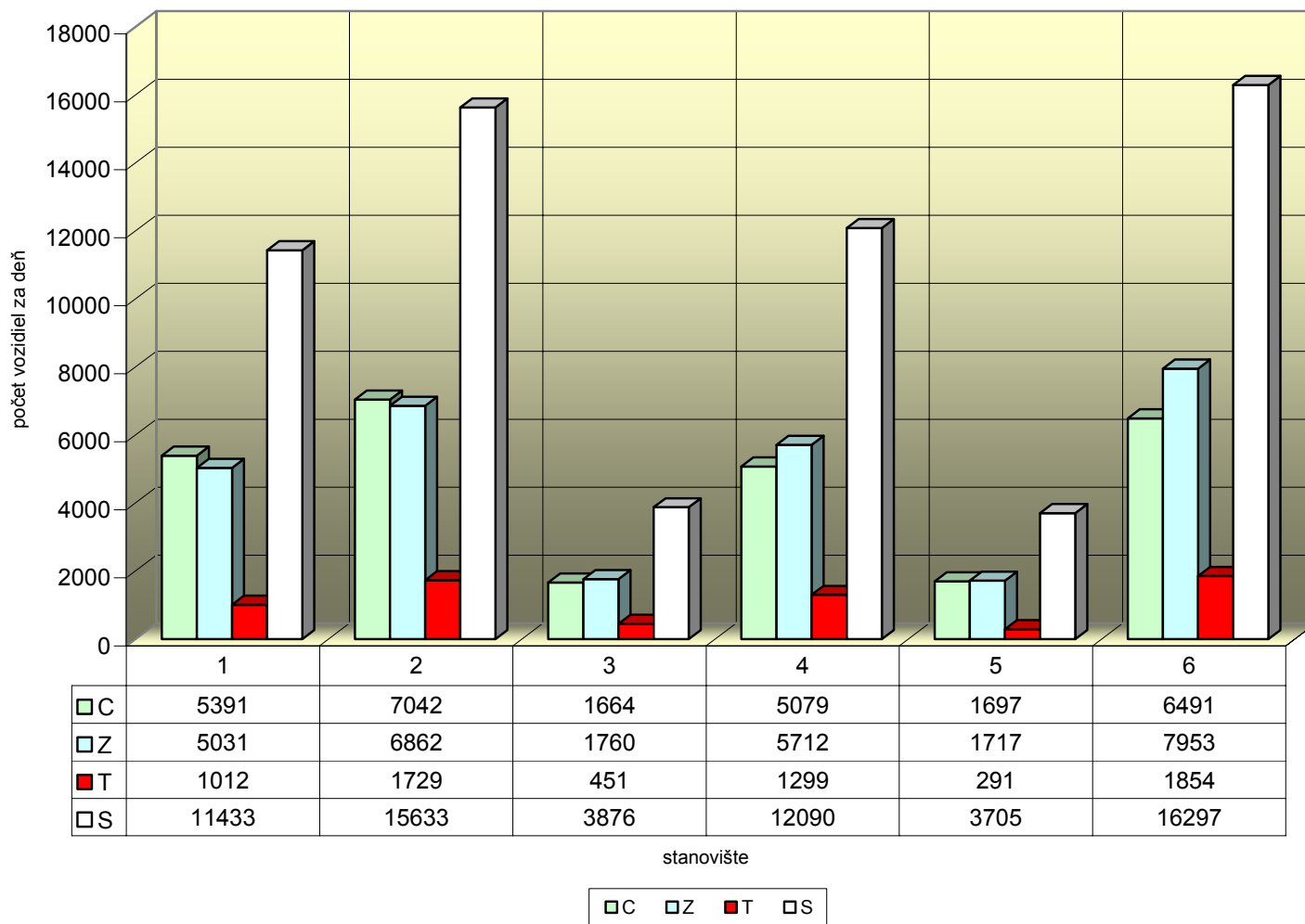
V rámci dopravného prieskumu boli dosahované maximálne hodnoty dopravy podľa druhu dopravy vo vzťahu k Prešovu

druh dopravy	dopoludnia:			popoludní:		
	hodina	počet vozidiel	počet vozidiel	hodina	počet vozidiel	počet vozidiel
zdroj	11,15	12,15	2218	15,00	16,00	2187
cieľ	6,45	7,45	2164	13,00	14,00	1979
tranzit	7,15	8,15	700	13,45	14,45	655
spolu	7,15	8,15	4623	14,30	15,30	4549

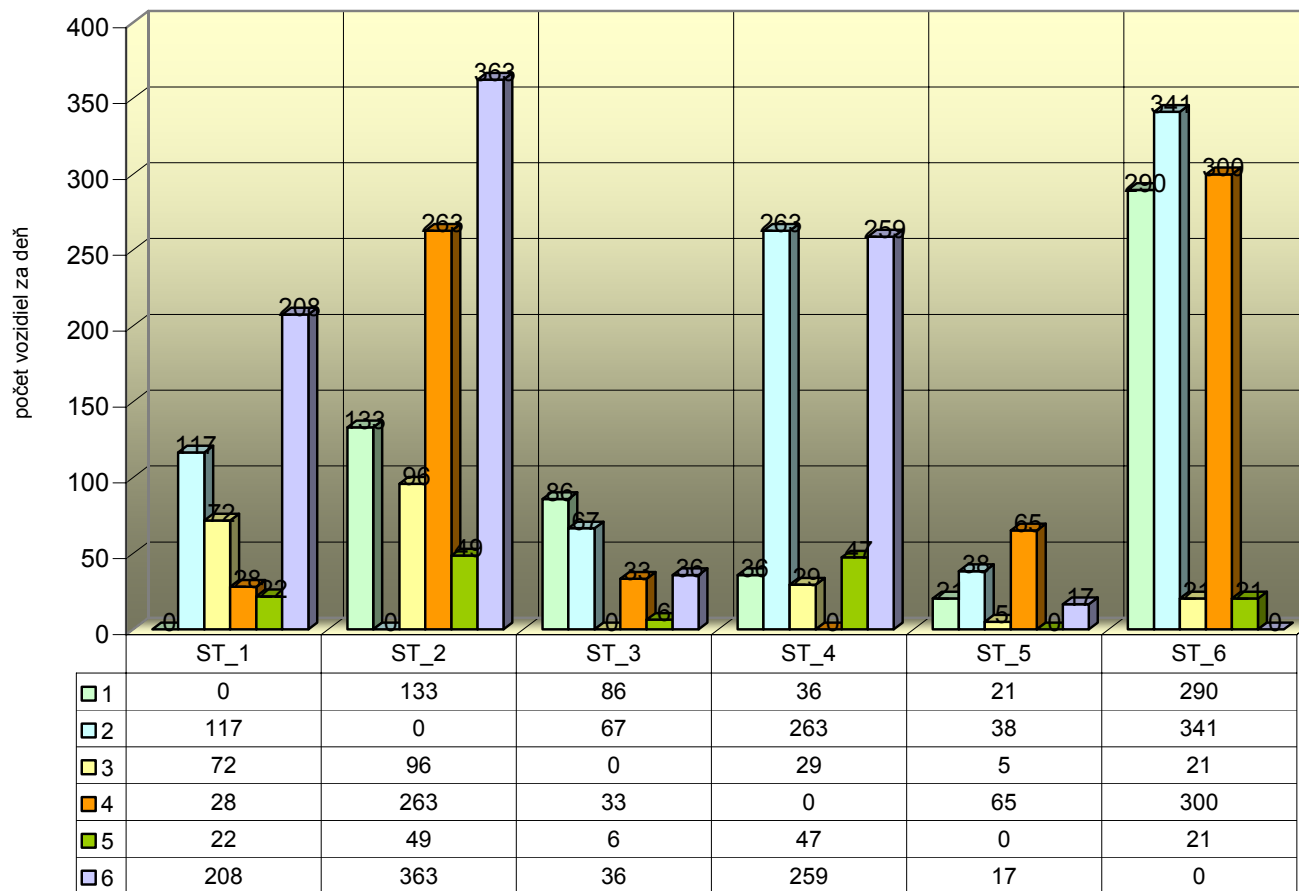
Celková vonkajšia doprava v Prešove podľa druhu vozidiel



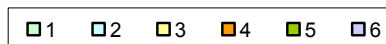
Celková vonkajšia doprava podľa druhu jazdy vozidiel vo vzťahu k mestu Prešov



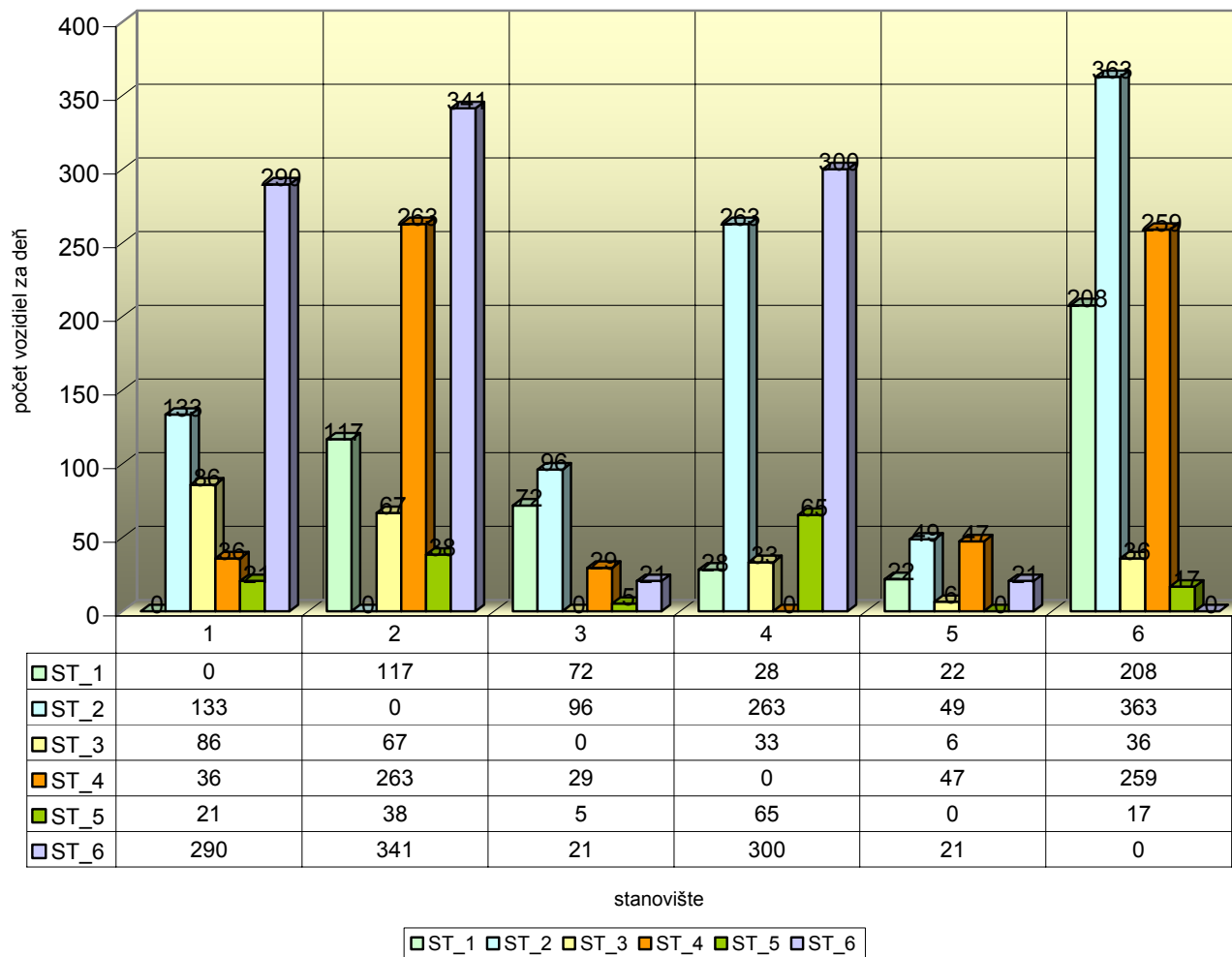
Tranzitná doprava v Prešove - vstup stanovišťa do jednotlivých výstupov stanovišť



stanovište



Tranzitná doprava v Prešove - výstup stanovišťa z jednotlivých vstupov stanovišť



Percentuálne zastúpenie vonkajšej dopravy v Prešove podľa evidenčného čísla vozidla vlastného okresu, susediacich okresov a ostatného územia

