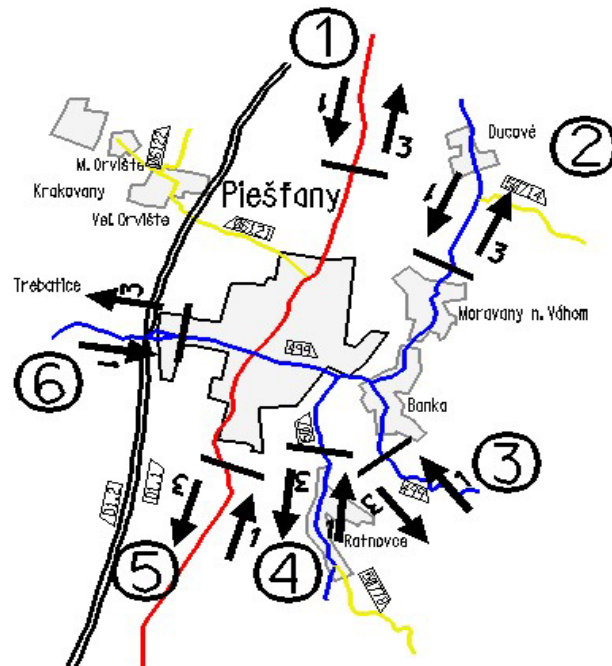


Piešťany

- 1 CESTA I/61, ZAČIATOK ZÁSTAVBY, PRED ČSPH, KM 85,000
- 2 CESTA II/507, MORAVANY, CCA KM 95,000
- 3 CESTA II/499, ZAČIATOK ZÁSTAVBY BANKA
- 4 CESTA II/507, PRED ODBOČKOU NA SĽŇAVU, PENZIÓN ZECHREJ
- 5 CESTA I/61, ZAČIATOK ZÁSTAVBY, PRED „SUZUKI“, KM 78,500
- 6 CESTA II/499, KM 70,000, PRED OKRUŽNOU KRIŽOVATKOU PRI ČSPH



Profilové zaťaženie PDI /v skutočných vozidlách za 24 h/

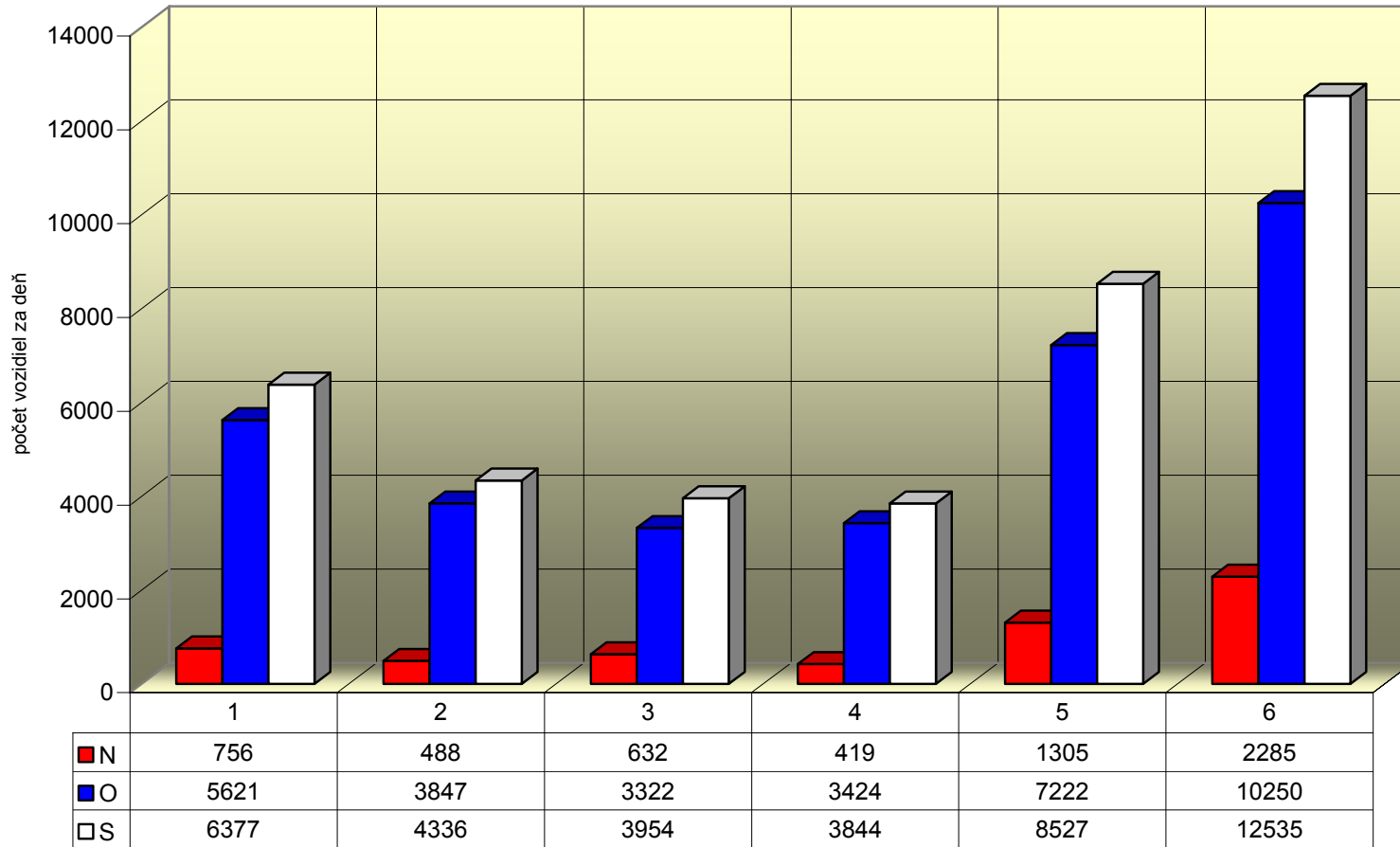
číslo stanovišťa	číslo cesty	číslo sčítacieho stanovišťa CSD r. 2005	skut.voz./24 h v profile CSD r. 2007 /CSD r. 2005 x koef. rastu/			skut.voz./24 h v profile smerový prieskum r. 2007		
			N	O	S	N	O	S
1	I/61	80248	684	4446	5130	756	5621	6377
2	II/507	82218	328	1816	2144	488	3847	4336
3	II/499	81928	598	2861	3459	632	3322	3954
4	II/507	82200	126	4916	5042	419	3424	3844
5	I/61	80230	897	5031	5928	1305	7222	8527
6	II/499	81912	3067	17272	20339	2285	10250	12535

Maximálne hodnoty dopravného prúdu

V rámci dopravného prieskumu boli dosahované maximálne hodnoty dopravy podľa druhu dopravy vo vzťahu k Piešťanom

druh dopravy	dopoludnia:			popoludní:		
	hodina	počet vozidiel		hodina	počet vozidiel	
zdroj	7,00	8,00	1240	14,15	15,15	1317
cieľ	7,30	8,30	1130	13,15	14,15	1157
tranzit	9,15	10,15	546	15,45	16,45	618
spolu	7,30	8,30	2834	14,45	15,45	2952

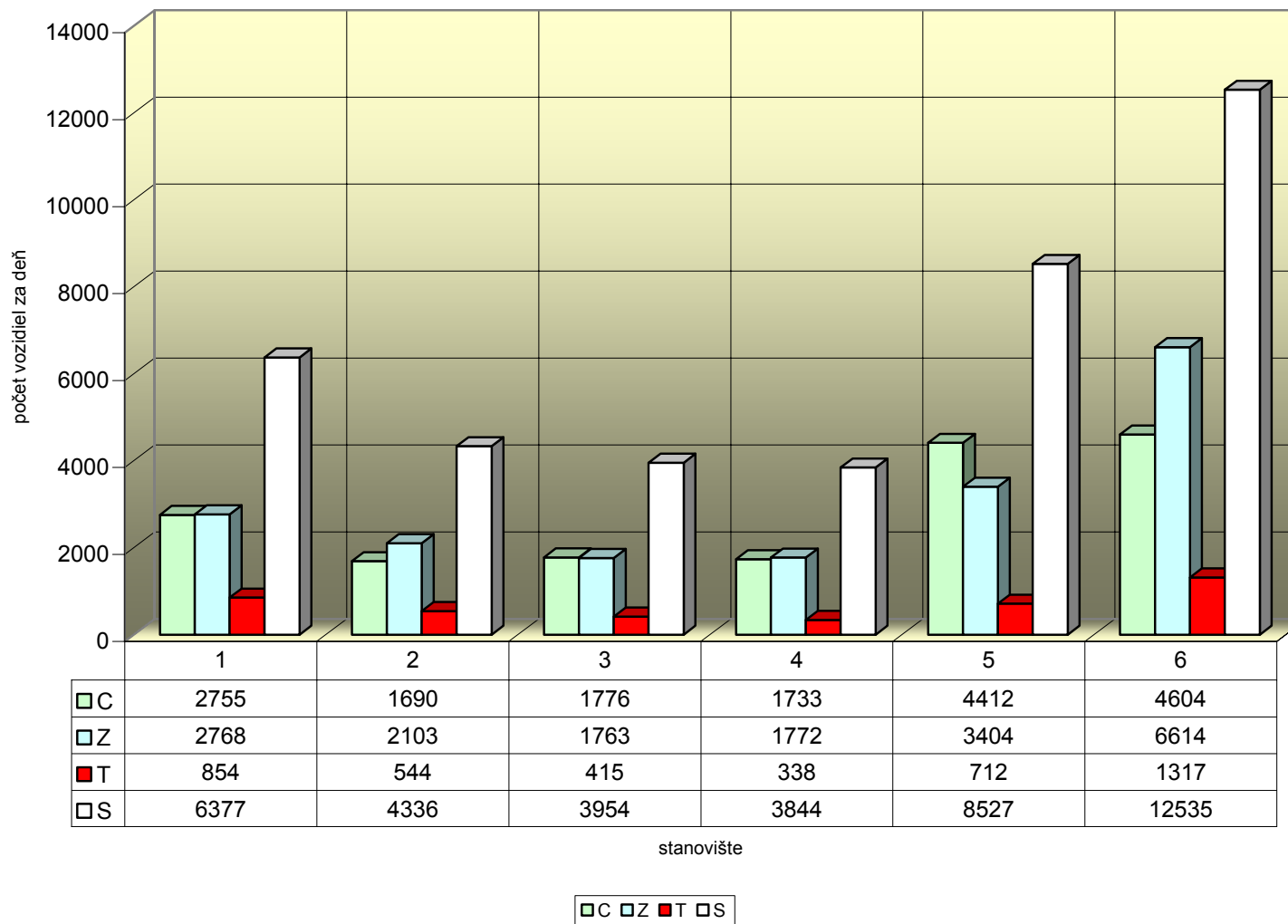
Celková vonkajšia doprava v Piešťanoch podľa druhu vozidiel



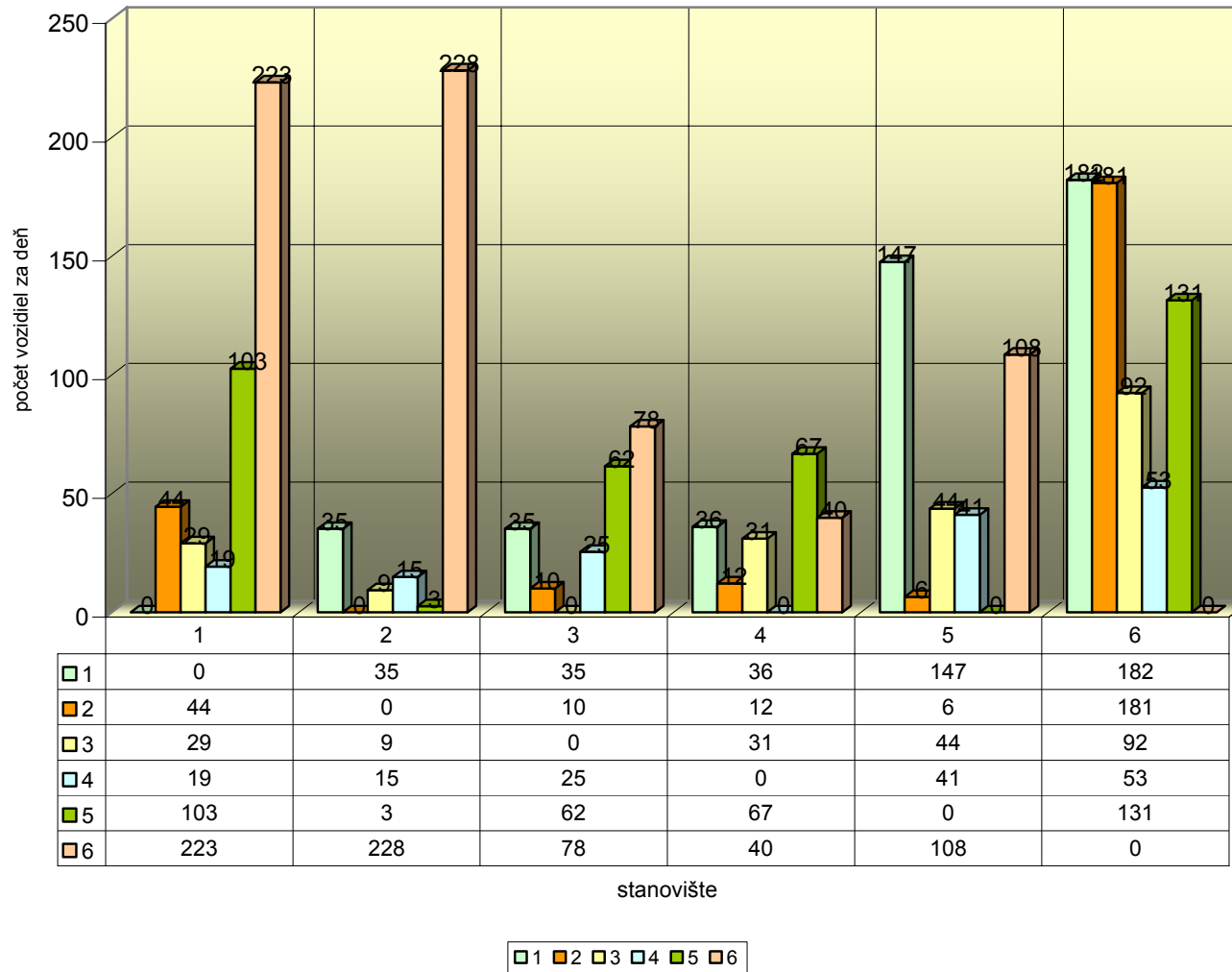
stanovište



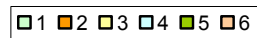
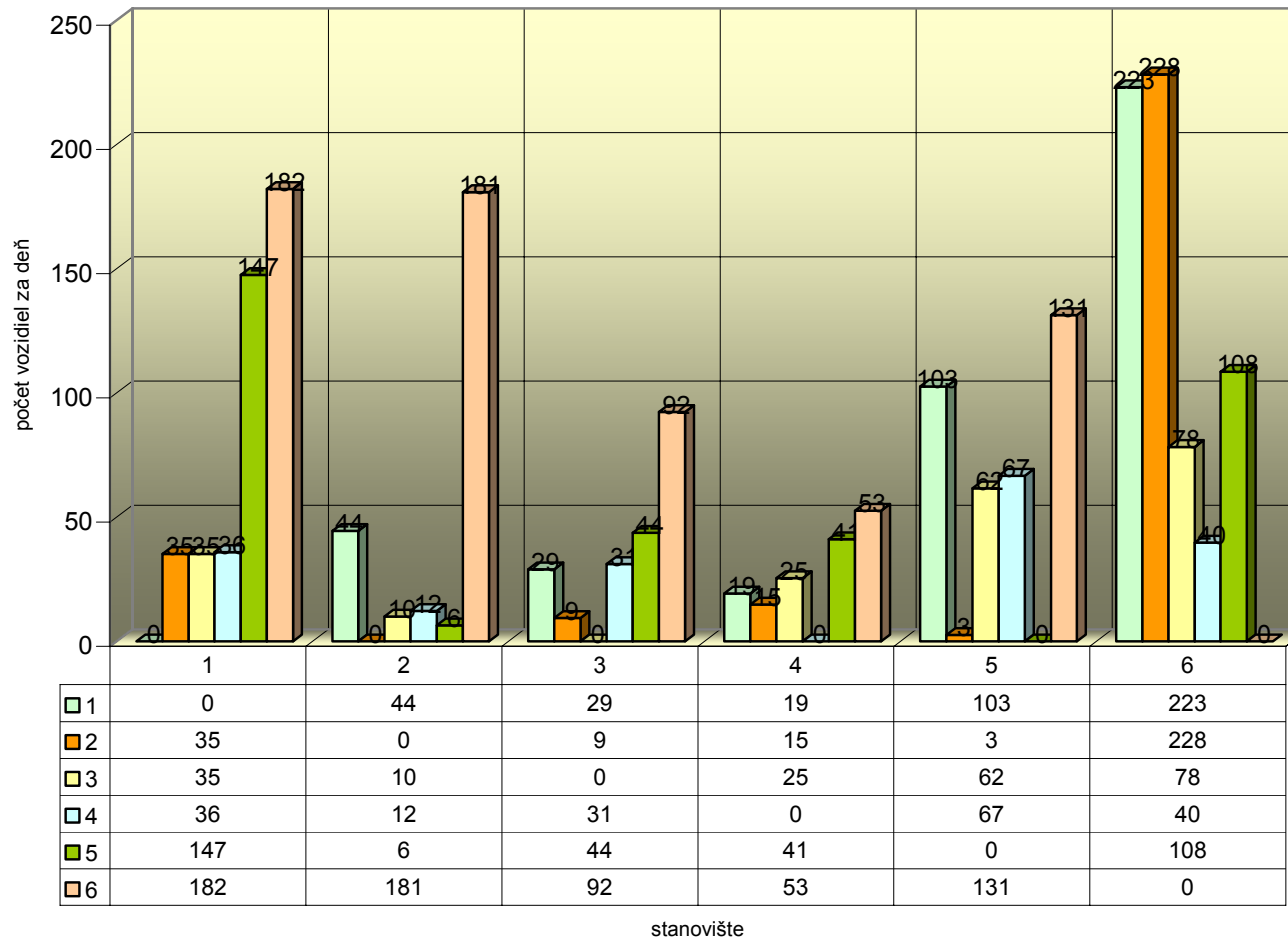
Celková vonkajšia doprava podľa druhu jazdy vozidiel vo vzťahu k mestu Piešťany



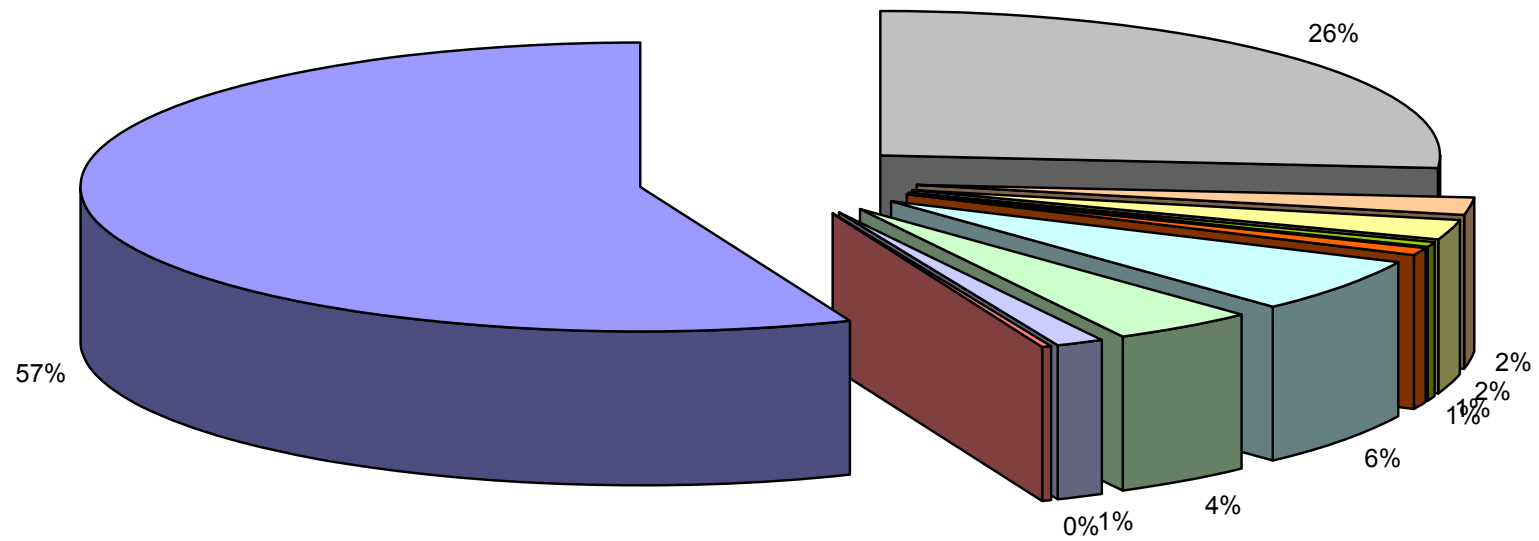
Tranzitná doprava v Piešťanoch- vstup stanovišťa do jednotlivých výstupov stanovišť



Tranzitná doprava v Piešťanoch - výstup stanovišťa z jednotlivých vstupov stanovišť



Percentuálne zastúpenie dopravy v Piešťanoch podľa evidenčného čísla vozidla vlastného okresu, susediacich okresov a ostatného územia



PN TT,TA HC BH,MA,PK SE,SI,MY TN,TC,NM TO,BN,PE NR,NI,ZM GA,SA ostatné