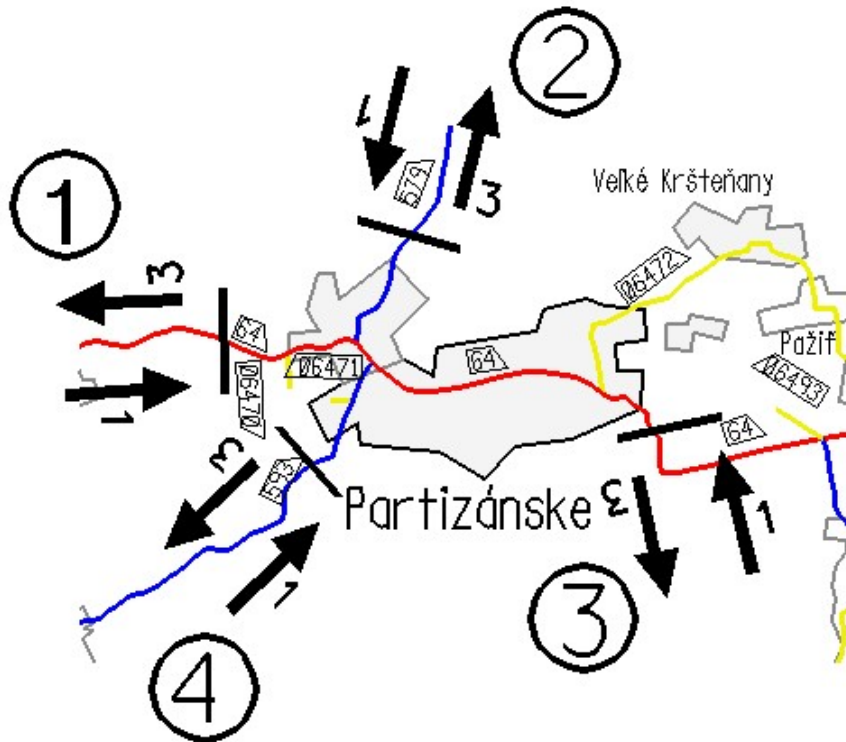


Partizánske

- 1 CESTA I/64, MALÉ BIELICE, KM 116,000
- 2 CESTA II/579, PRED ZÁHRADKÁRSKOOU OSADOU NÁVOJOJVCE
- 3 CESTA I/64, ZAČIATOK ZÁSTAVBY



Profilové zaťaženie PDI /v skutočných vozidlách za 24 h/

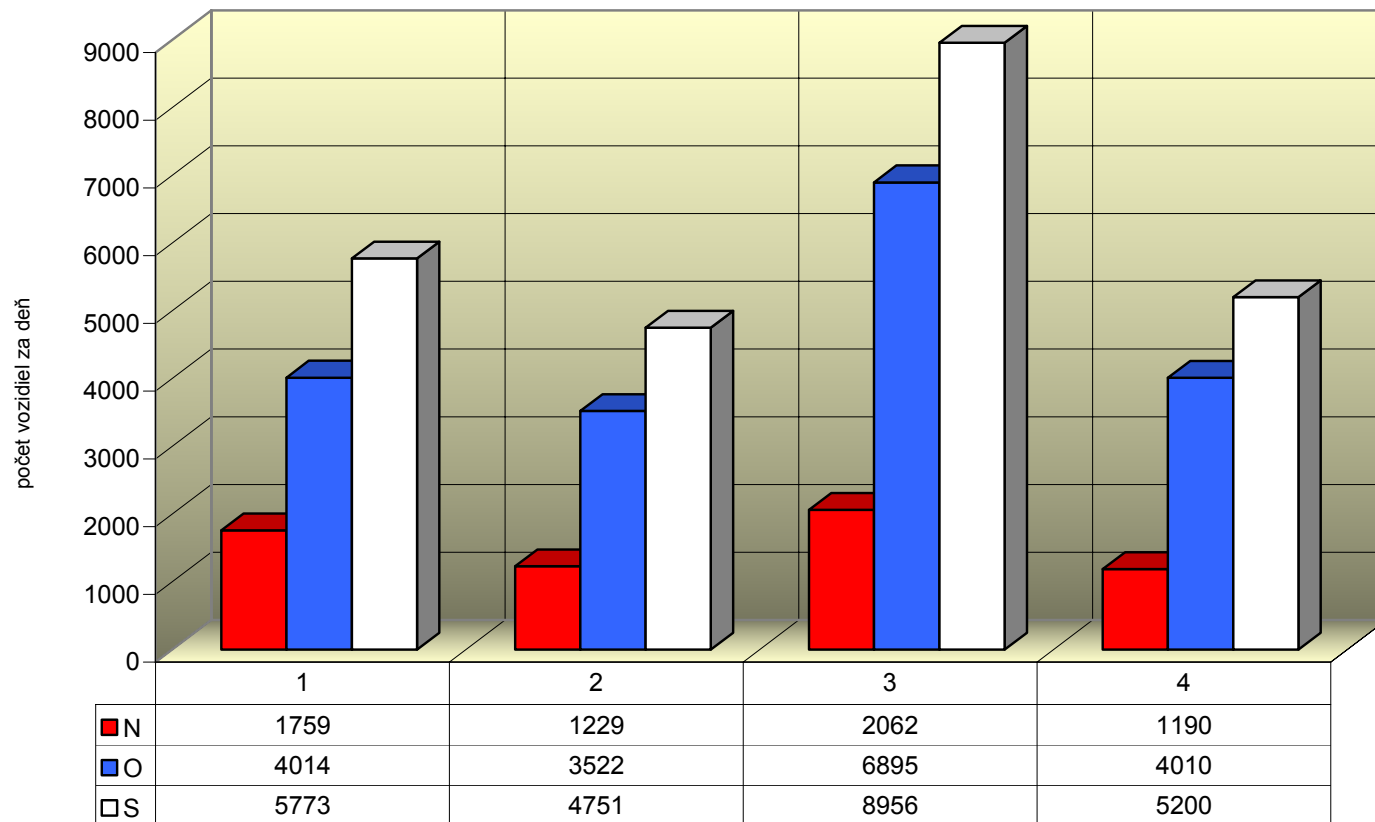
číslo stanovišťa	číslo cesty	číslo sčítacieho stanovišťa CSD r. 2005	skut.voz./24 h v profile CSD r. 2007 /CSD r. 2005 x koef. rastu/			skut.voz./24 h v profile smerový prieskum r. 2007		
			N	O	S	N	O	S
1	I/64	80600	985	5777	6762	1759	4014	5773
2	II/579	82740	948	3744	4692	1229	3522	4751
3	I/64	80620	1329	7467	8796	2062	6895	8956
4	II/593	83670	833	3913	4746	1190	4010	5200

Maximálne hodnoty dopravného prúdu

V rámci dopravného prieskumu boli dosahované maximálne hodnoty dopravy podľa druhu dopravy vo vzťahu k Partizánskemu

druh dopravy	dopoludnia:			popoludní:		
	hodina	počet vozidiel	hodina	počet vozidiel	hodina	počet vozidiel
zdroj	9,45	10,45	761	14,15	15,15	757
cieľ	6,15	7,15	680	14,15	15,15	858
tranzit	10,45	11,45	203	16,30	17,30	153
spolu	9,45	10,45	1538	14,15	15,15	1732

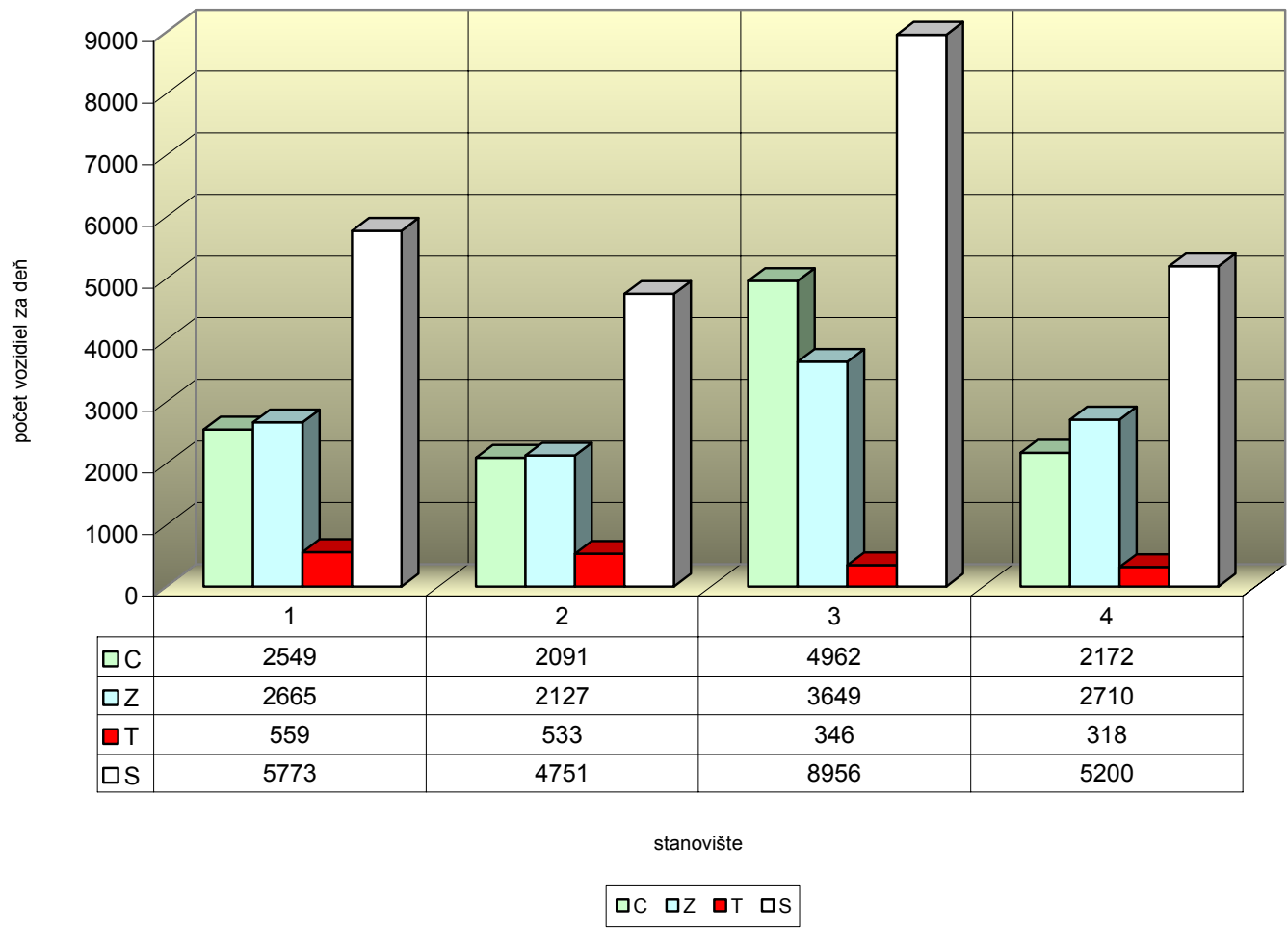
Celková vonkajšia doprava v Partizánskom podľa druhu vozidiel



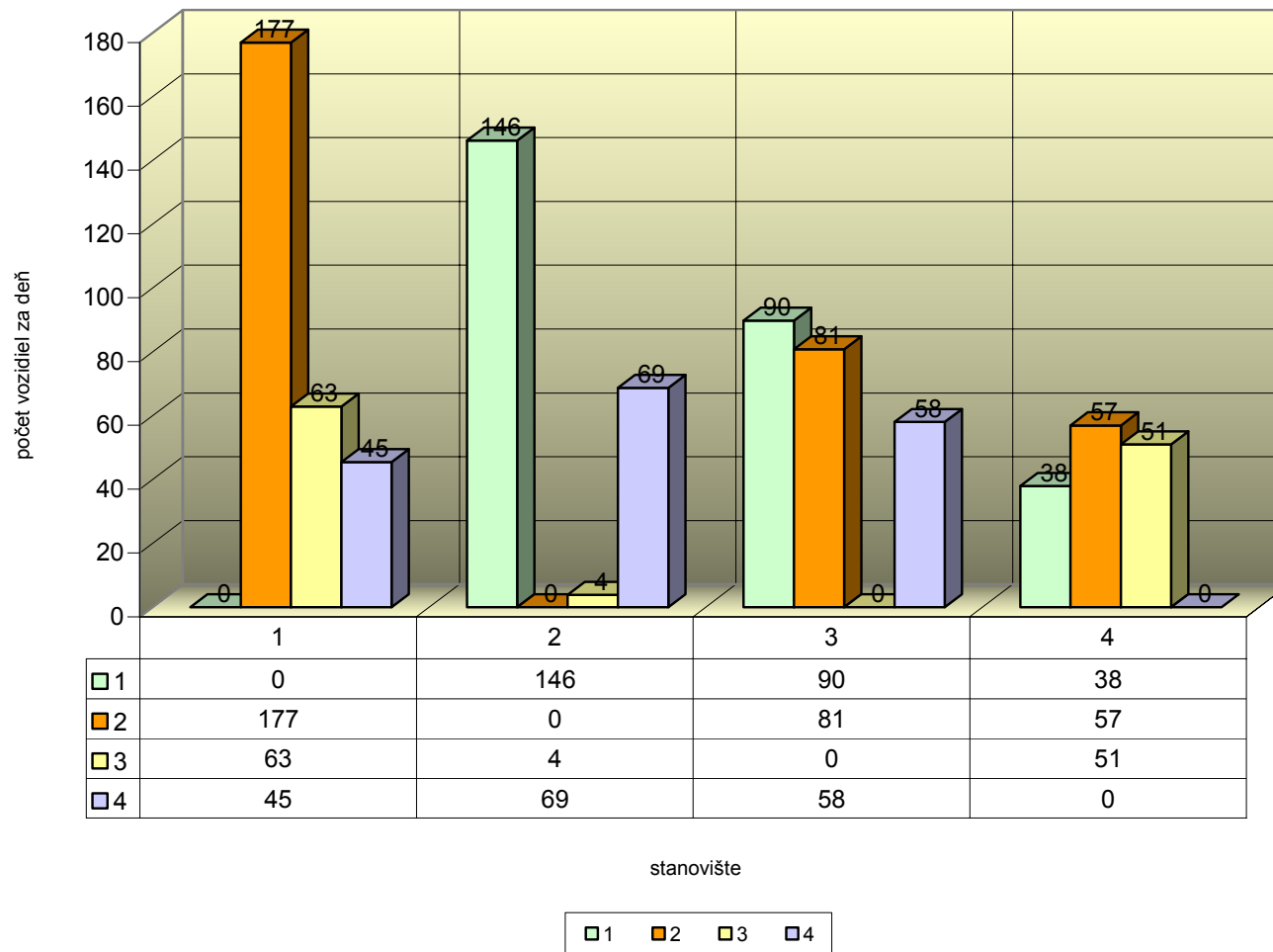
stanovište



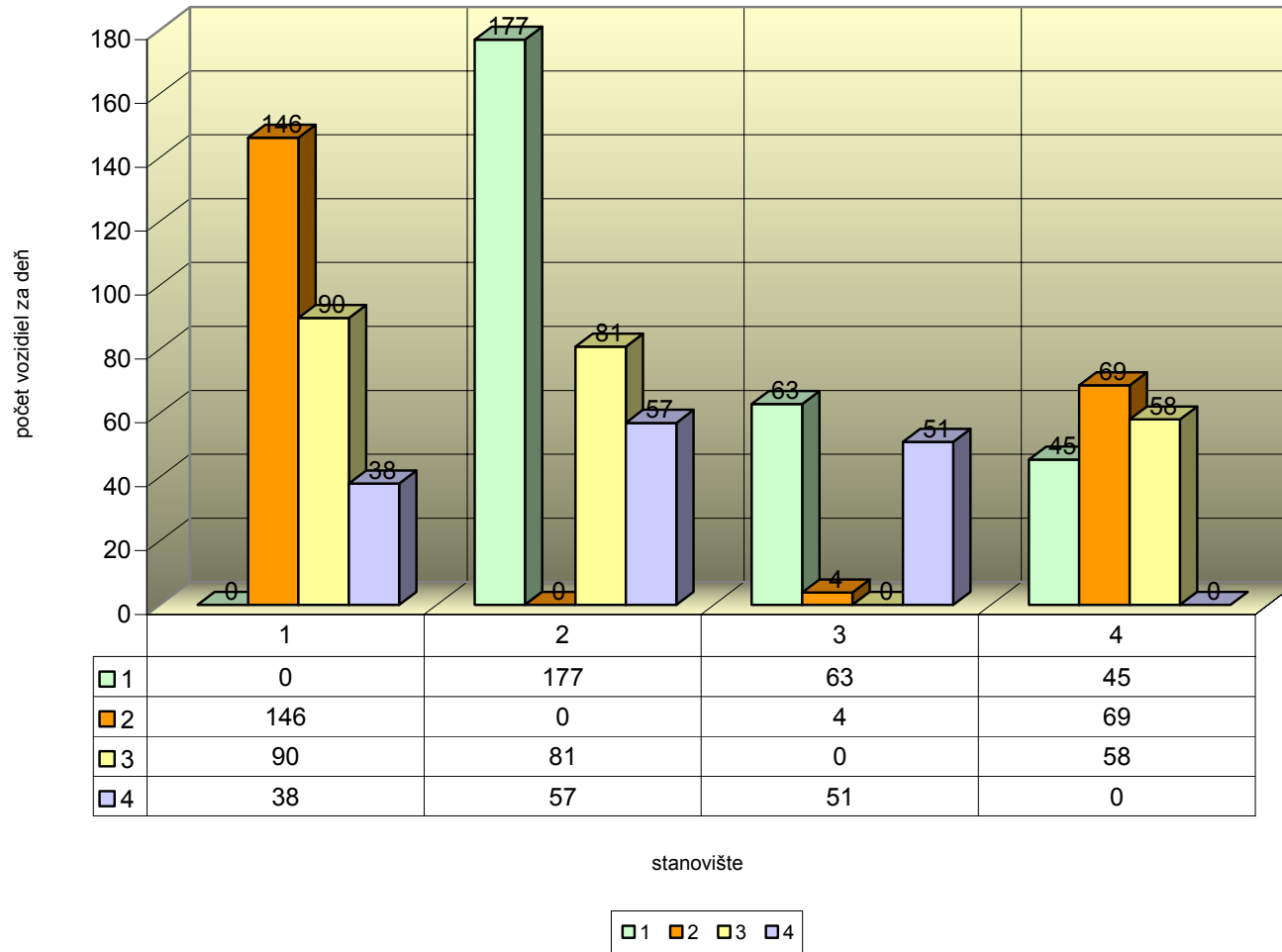
Celková vonkajšia doprava podľa druhu jazdy vozidiel vo vzťahu k mestu Partizánske



Tranzitná doprava v Partizánskom - vstup stanovišťa do jednotlivých výstupov stanovišťa



Tranzitná doprava v Partizánskom - výstup zo stanovišťa z jednotlivých vstupov stanovišť



**Percentuálne zastúpenie vonkajšej dopravy v Partizánskom podľa evidenčného čísla vozidla
vlastného okresu, susediacich okresov a ostatného územia**

