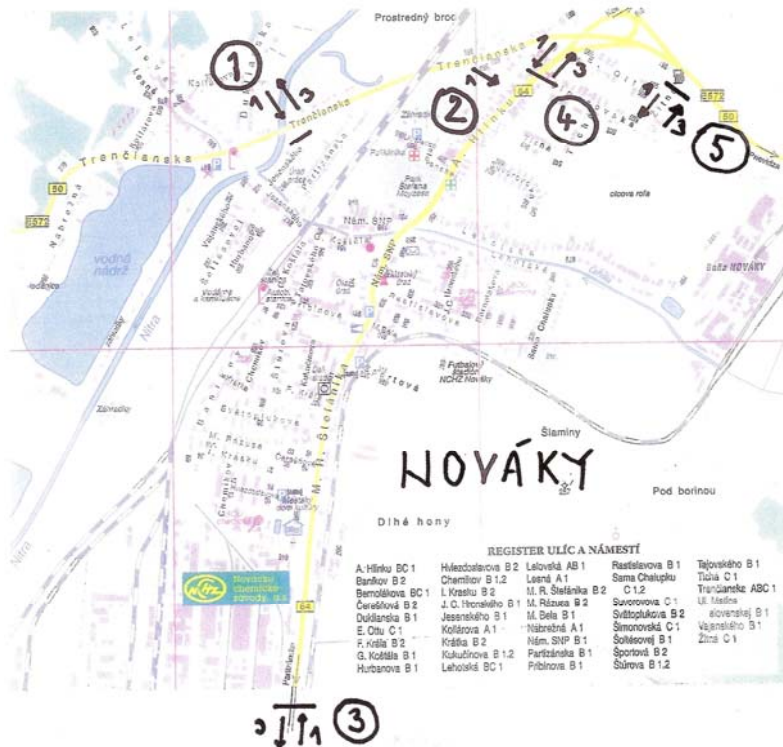


## Nováky

- 1 CESTA I/50, ZA MOSTNÝM OBJEKTOM č. 050-123
- 2 CESTA I/64, NA RAMENE CESTY I/50, SMER TOPOĽČANY
- 3 CESTA I/64, ZAČIATOK ZÁSTAVBY NOVÁKY
- 4 CESTA I/64, PRI CINTORÍNE, (TEPLÉ JEDLÁ)
- 5 PRI ČSPH „SLOVNAFT“



### Profilové zaťaženie PDI /v skutočných vozidlách za 24 h/

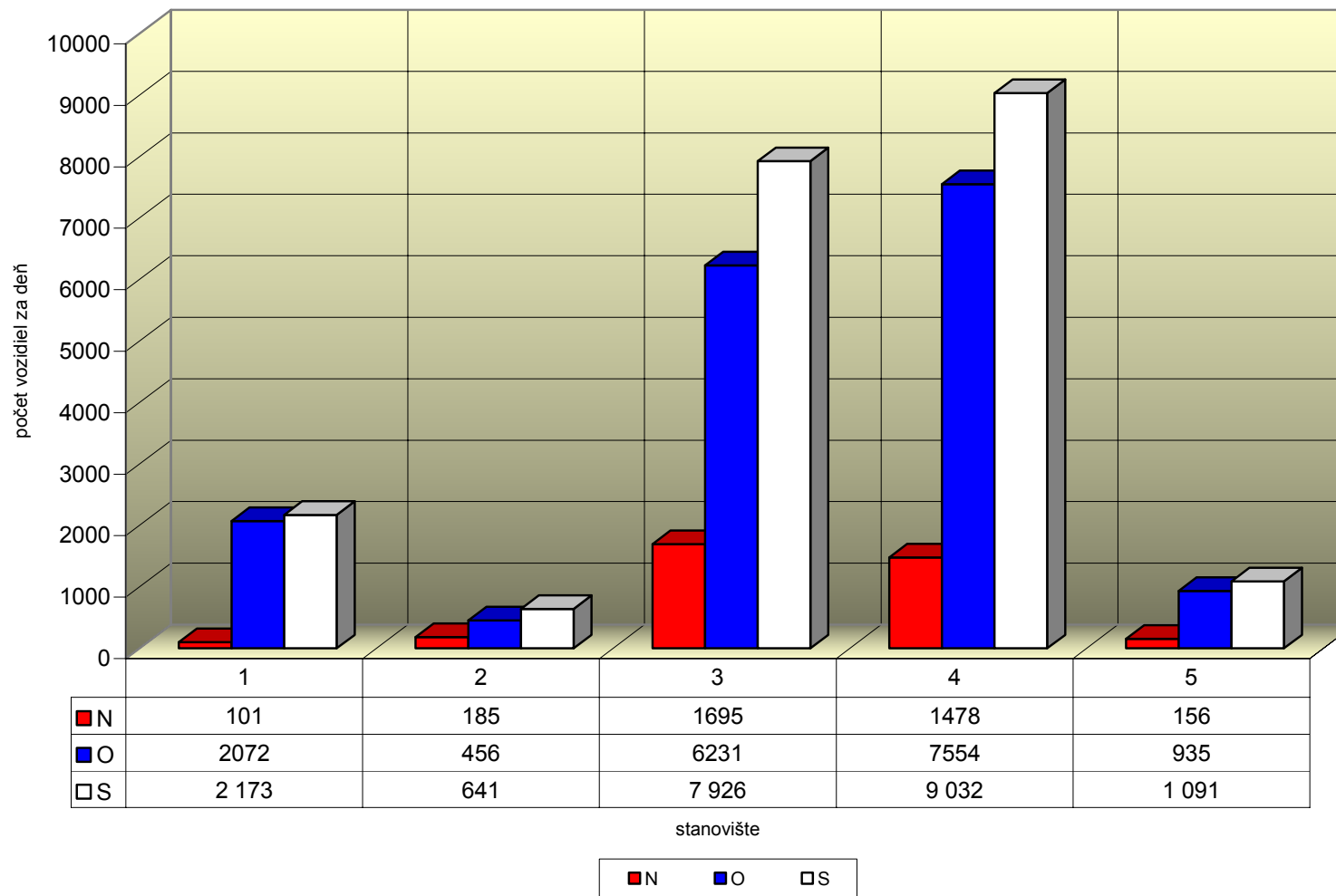
číslo stanovišťa	číslo cesty	číslo sčítacieho stanovišťa CSD r. 2005	skut.voz./24 h v profile CSD r. 2007 /CSD r. 2005 x koef. rastu/			skut.voz./24 h v profile smerový prieskum r. 2007		
			N	O	S	N	O	S
1	MK					101	2072	2173
2	MK					185	456	641
3	I/64	91460	1454	6295	7749	1695	6231	7926
4	I/64	91461	2282	8941	11223	1478	7554	9032
5	MK					156	935	1091

### Maximálne hodnoty dopravného prúdu

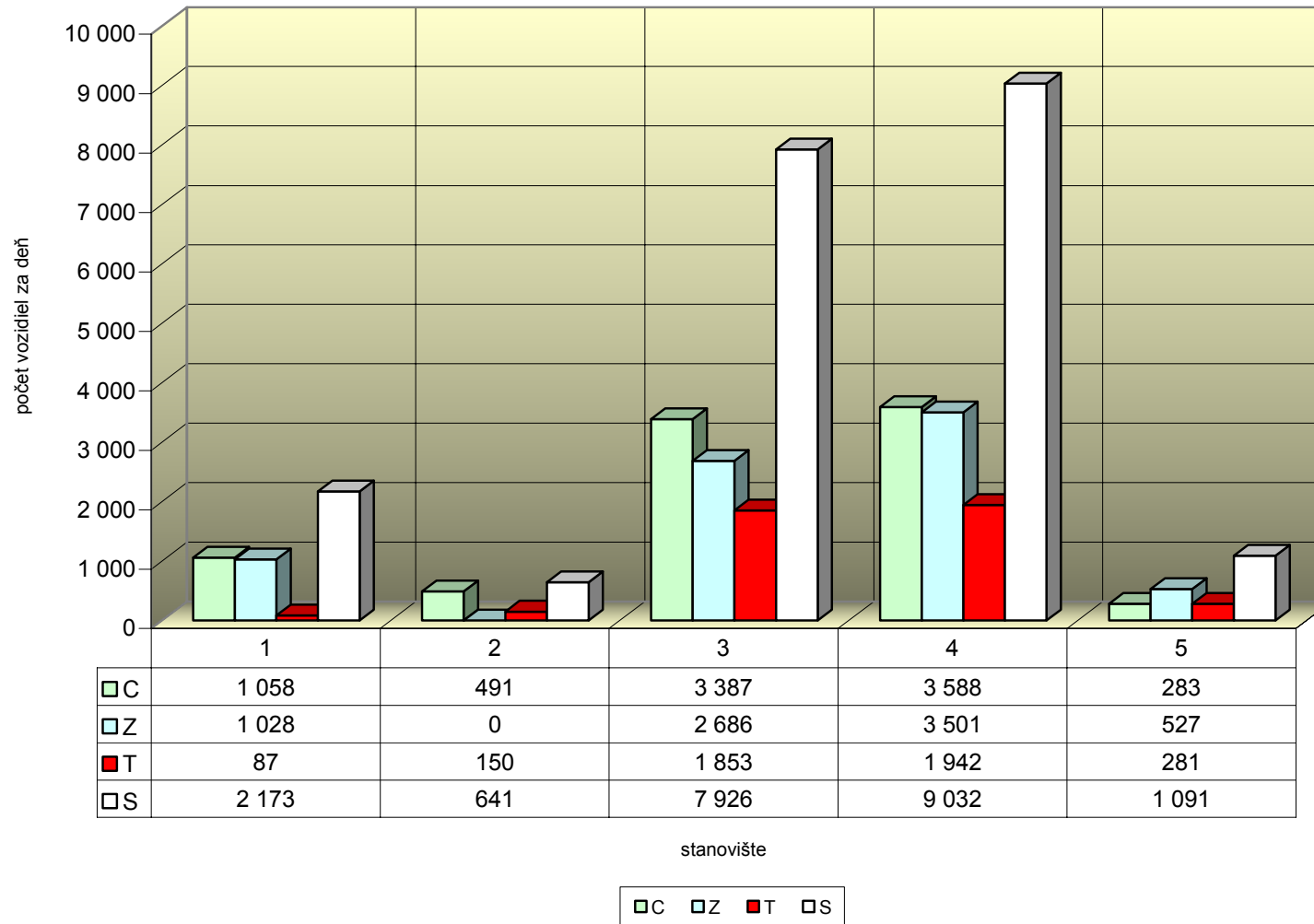
V rámci dopravného prieskumu boli dosahované maximálne hodnoty dopravy podľa druhu dopravy vo vzťahu k Novákam

druh dopravy	dopoludnia:			popoludní:		
	hodina	počet vozidiel		hodina	počet vozidiel	
zdroj	9,45	10,45	558	14,00	15,00	685
cieľ	10,15	11,15	590	14,00	15,00	723
tranzit	9,45	10,45	439	14,30	15,30	343
spolu	9,45	10,45	1550	14,00	15,00	1702

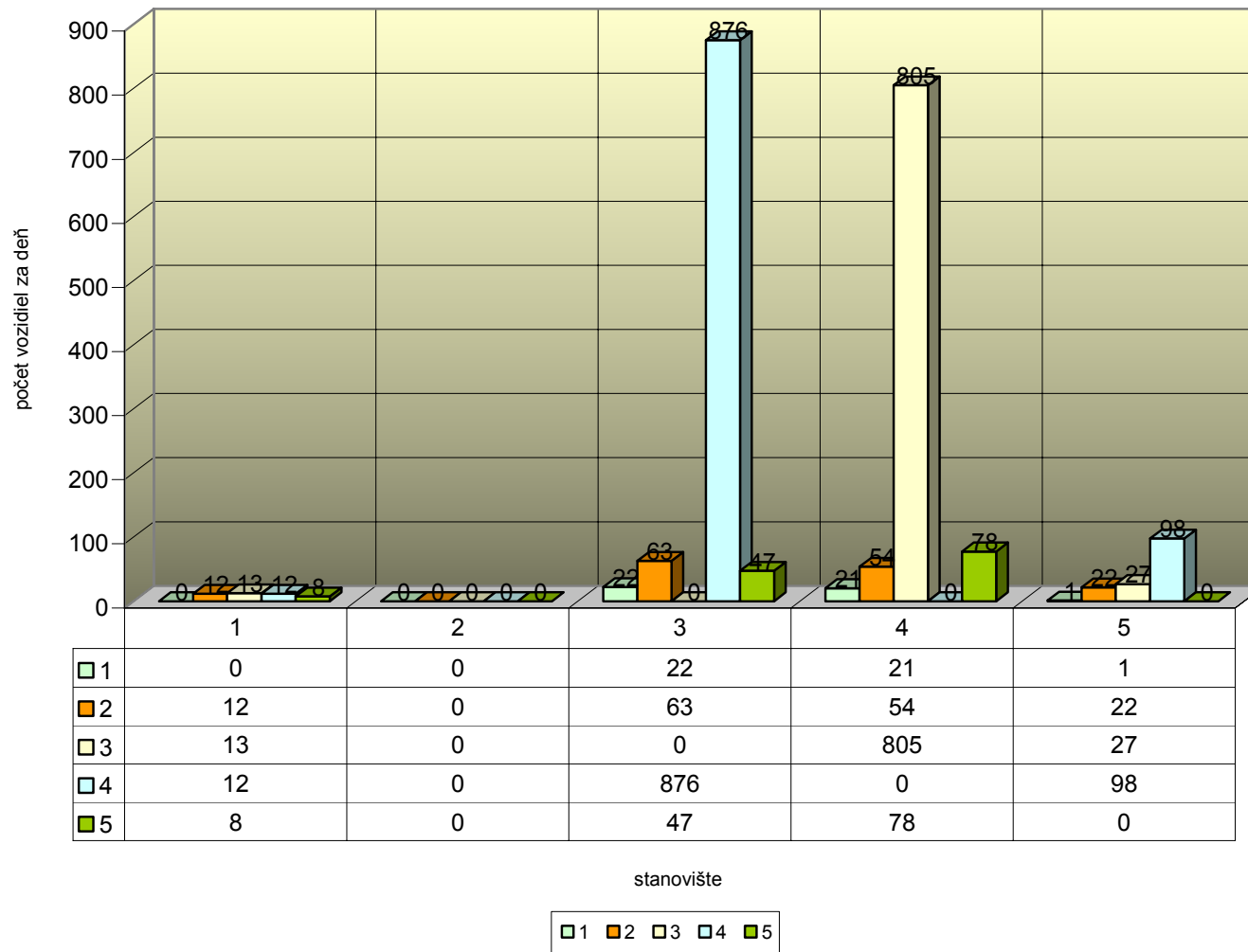
### Celková vonkajšia doprava v Novákoch podľa druhu vozidiel



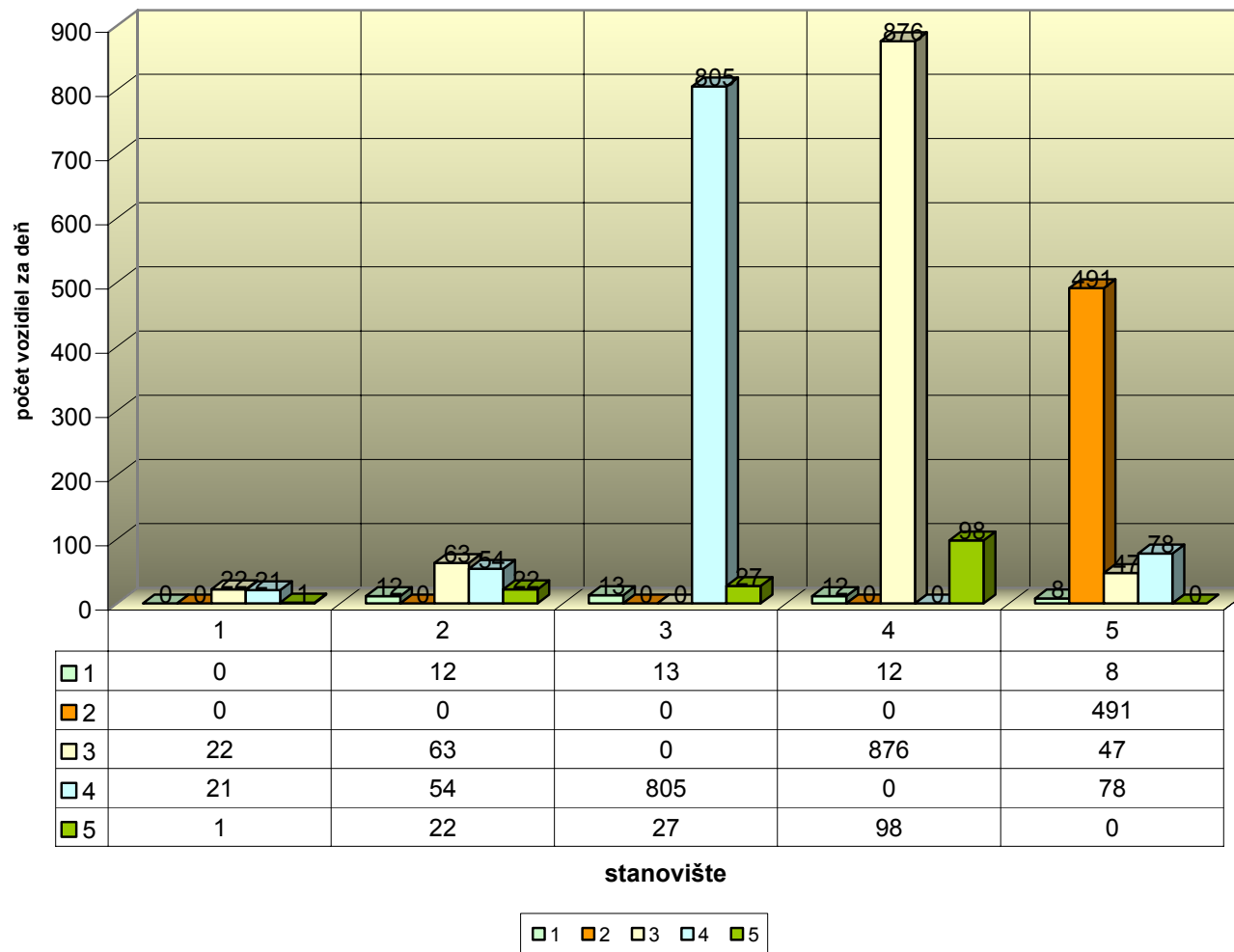
### Celková vonkajšia doprava podľa druhu jazdy vozidiel vo vzťahu k mestu Nováky



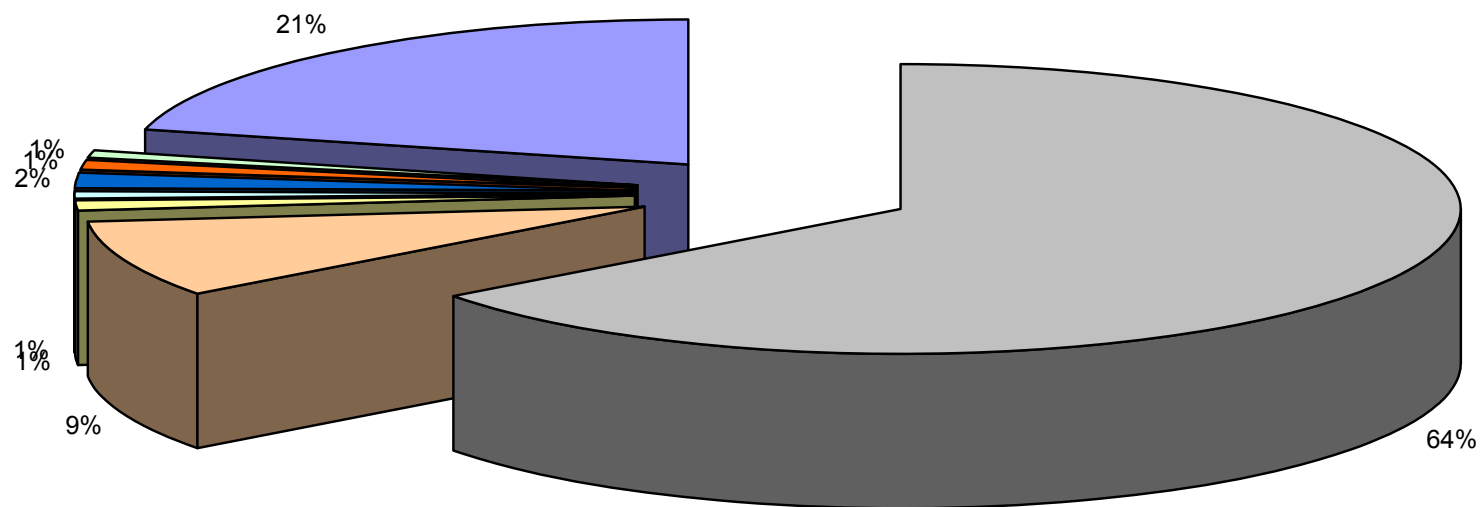
### Tranzitná doprava v Novákoch - vstup stanovišťa do jednotlivých výstupov stanovišť



### Tranzitná doprava v Novákoch - výstup stanovišťa z jednotlivých vstupov stanovišť



**Percentuálne zastúpenie dopravy v Novákoch podľa evidenčného čísla vozidla vlastného okresu, susediacich okresov a ostatného územia**



■ PD ■ TO BN PE ■ TN TCNM ■ PX PB IL PU ■ ZA ZI BY ■ MT TR ■ ZH BS ZC ■ ostatné