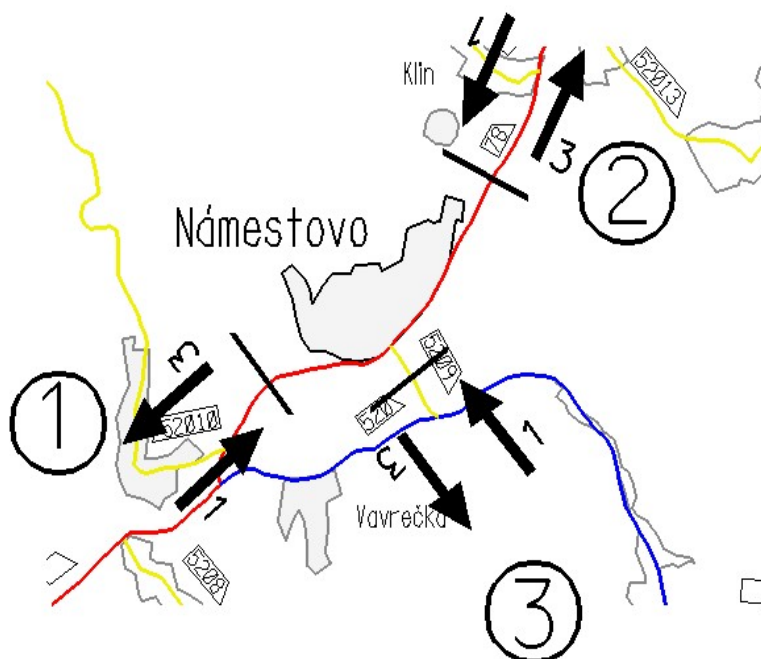


## Námestovo

- 1 CESTA I/78, ZAČIATOK ZÁSTAVBY, CCA KM 21,000
- 2 CESTA I/78, ZAČIATOK ZÁSTAVBY, CCA KM 25,000
- 3 CESTA III/5209, ZAČIATOK ZÁSTAVBY



### Profilové zaťaženie PDI /v skutočných vozidlách za 24 h/

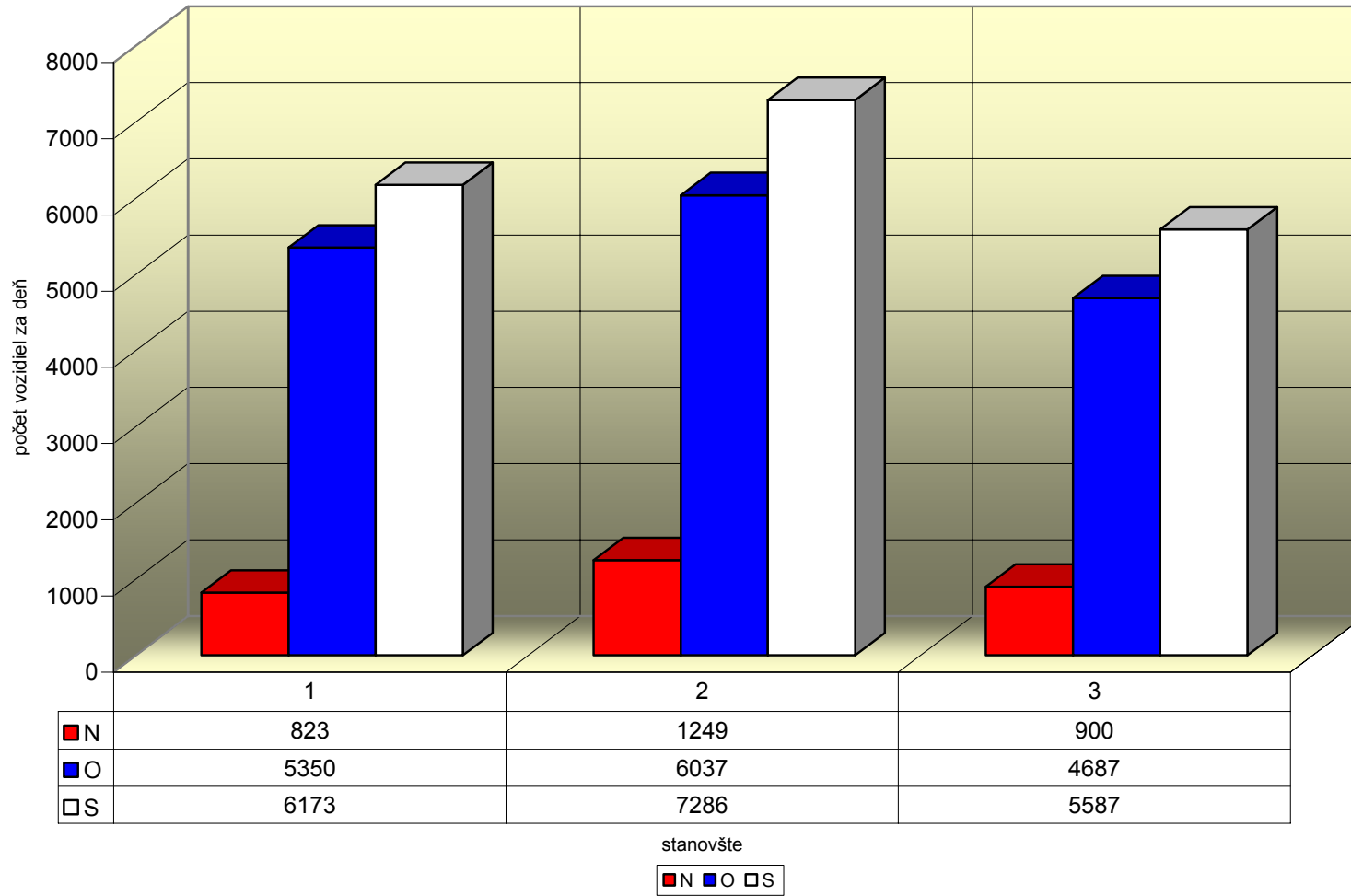
číslo stanovišťa	číslo cesty	číslo sčítacieho stanovišťa CSD r. 2005	skut.voz./24 h v profile CSD r. 2007 /CSD r. 2005 x koef. rastu/			skut.voz./24 h v profile smerový prieskum r. 2007		
			N	O	S	N	O	S
1	I/78	92890	642	6150	6792	823	5350	6173
2	I/78	92896	1154	3445	4599	1249	6037	7286
3	III/5209	95500	761	5269	6030	900	4687	5587

### Maximálne hodnoty dopravného prúdu

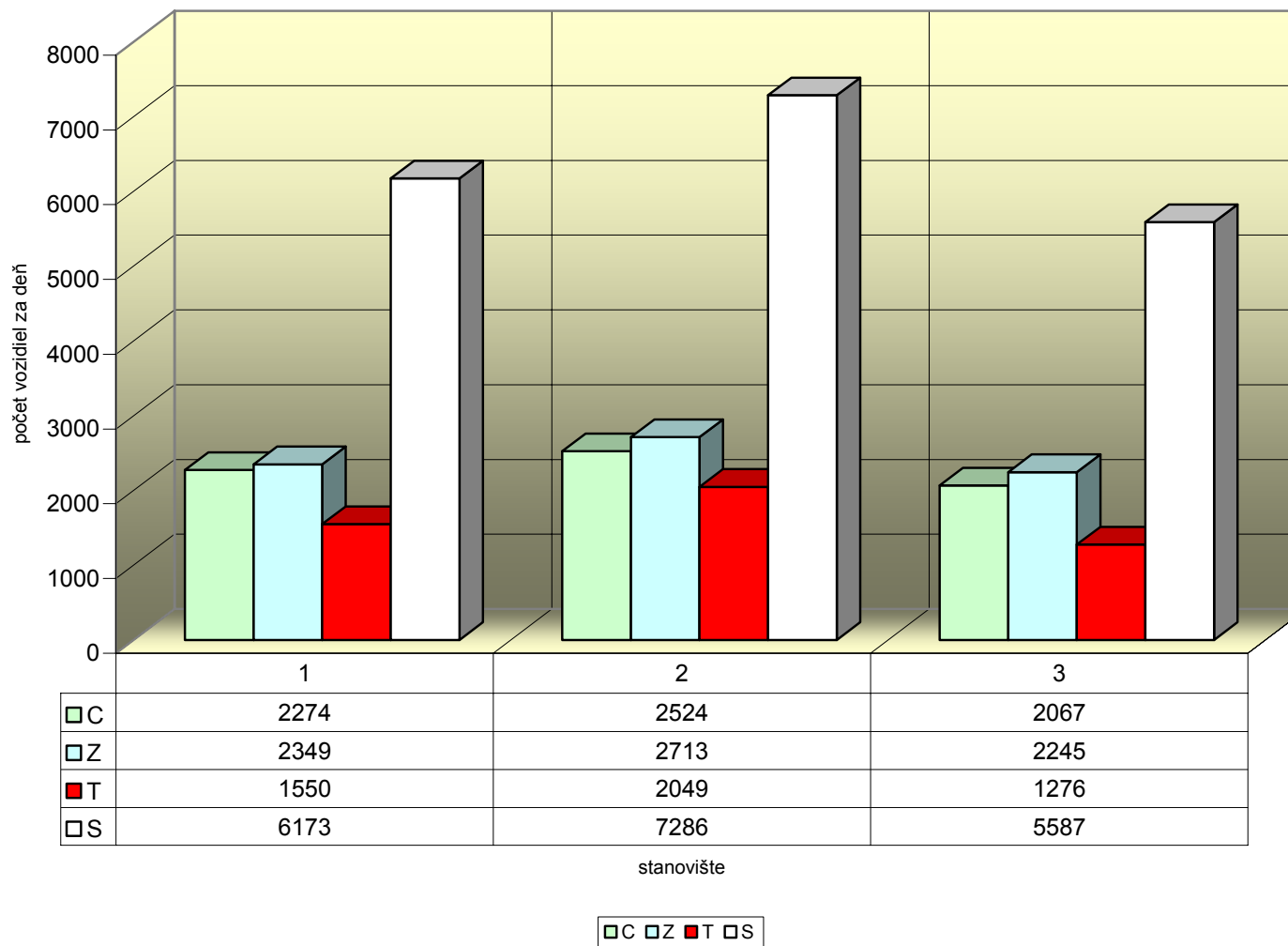
V rámci dopravného prieskumu boli dosahované maximálne hodnoty dopravy podľa druhu dopravy vo vzťahu k Námestovu

druh dopravy	dopoludnia:			popoludní:		
	hodina	počet vozidiel	počet vozidiel	hodina	počet vozidiel	počet vozidiel
zdroj	11,15	12,15	433	14,30	15,30	554
cieľ	7,15	8,15	494	13,15	14,15	410
tranzit	7,15	8,15	540	13,45	14,45	582
spolu	7,15	8,15	1326	13,45	14,45	1494

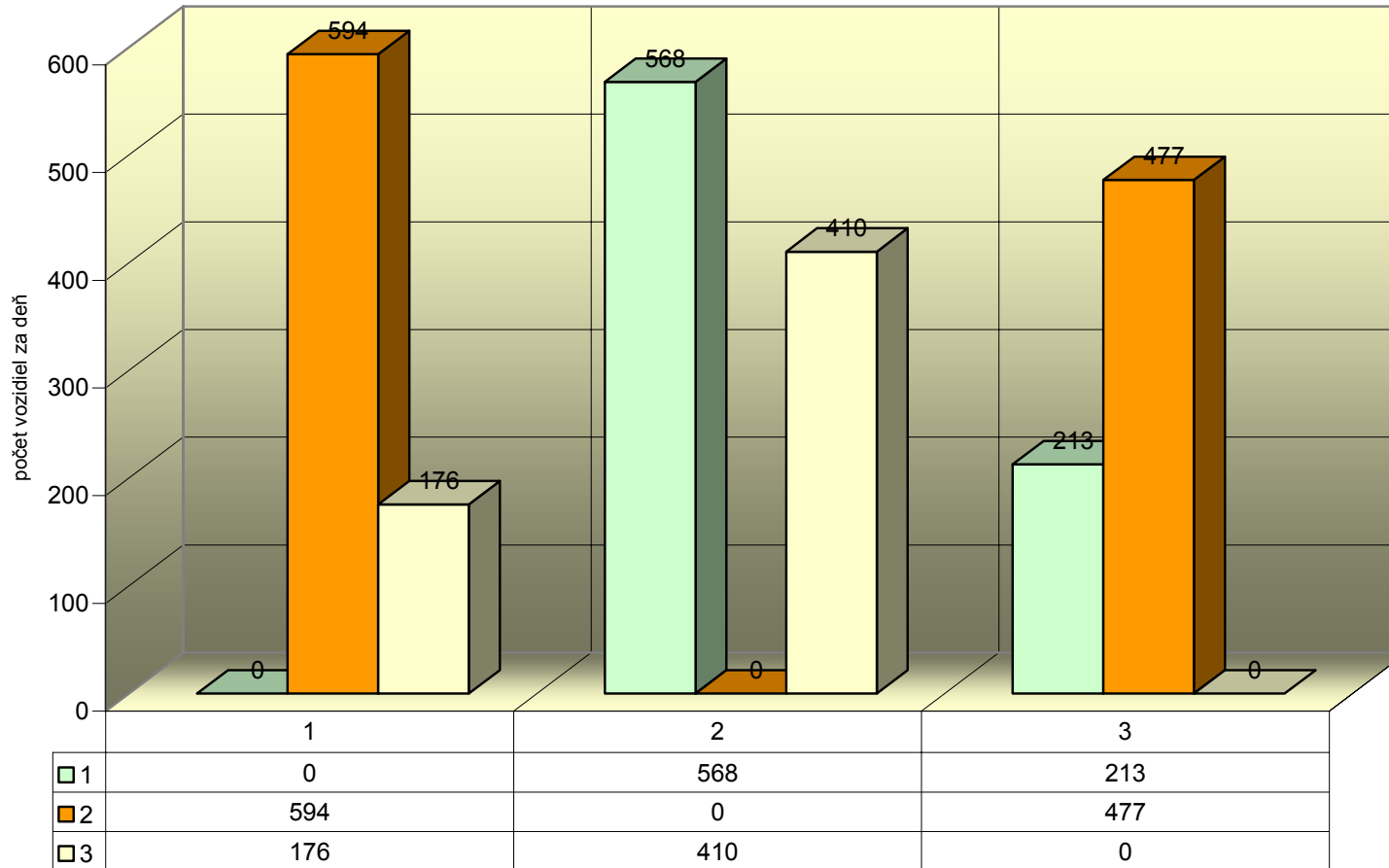
### Celková vonkajšia doprava v Námestove podľa druhu vozidiel



### Celková vonkajšia doprava podľa druhu jazdy vozidiel vo vzťahu k mestu Námestovo



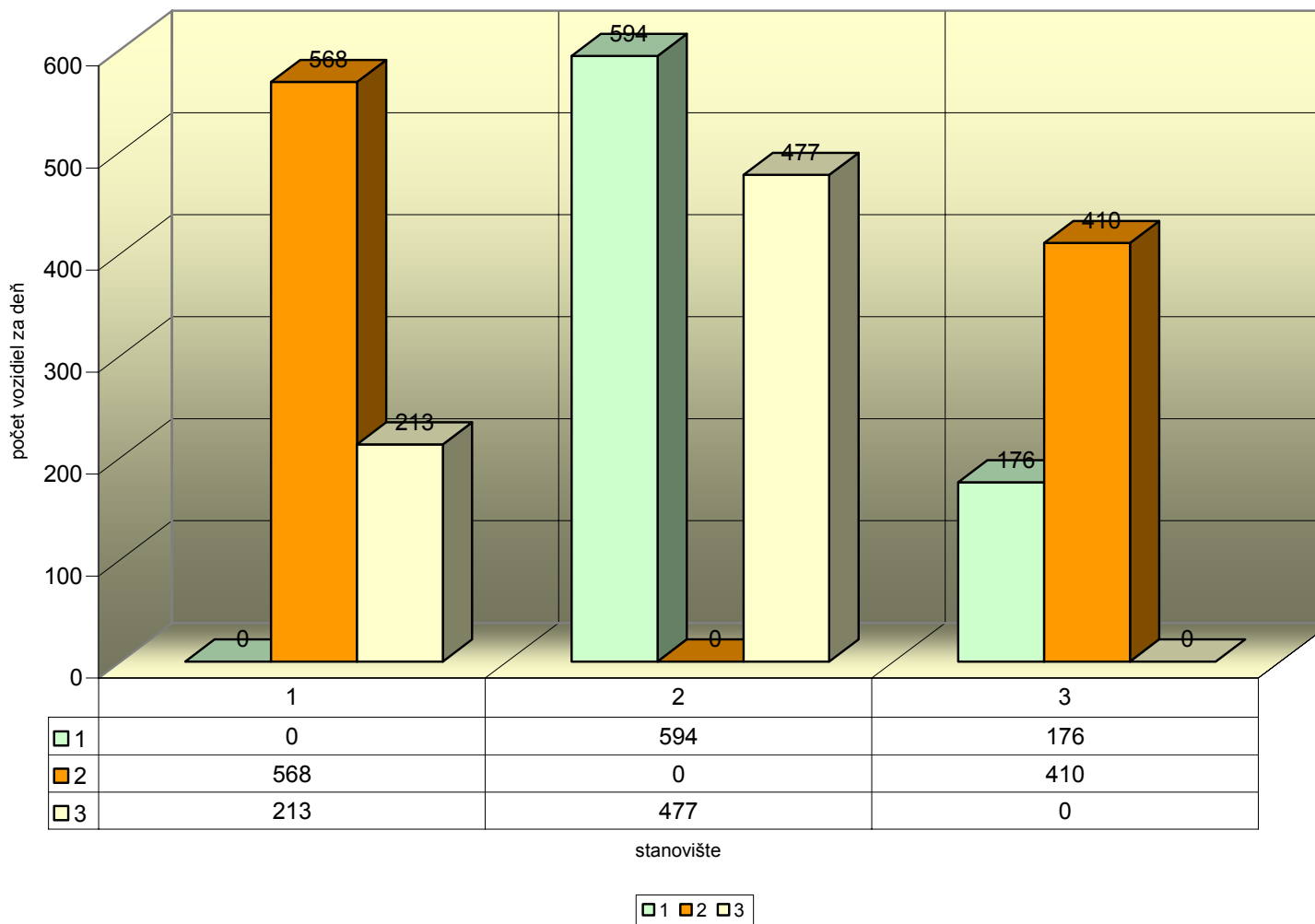
### Tranzitná doprava v Námestove - vstup stanovišťa do jednotlivých výstupov stanovišť



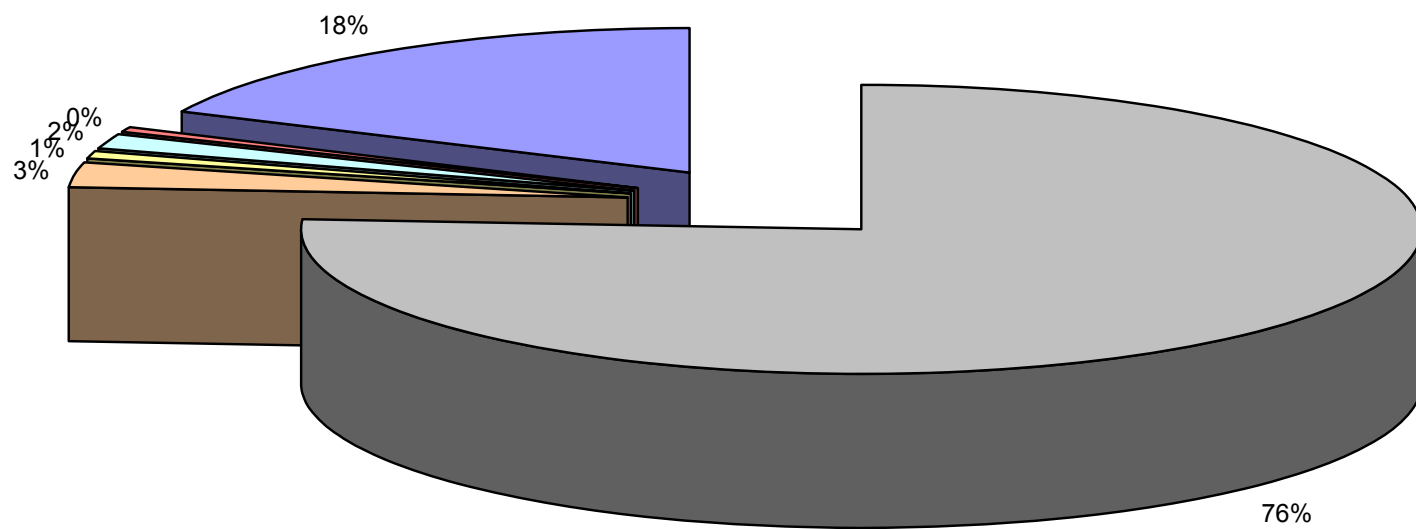
stanovište



### Tranzitná doprava v Námestove - výstup zo stanovišťa z jednotlivých vstupov stanovišť



**Percentuálne zastúpenie vonkajšej dopravy v Námestove podľa evidenčného čísla vozidla vlastného okresu, susediacich okresov a ostatného územia**



DK NO TS LM RK MT TR ZA ZI BY CA KM ostatné