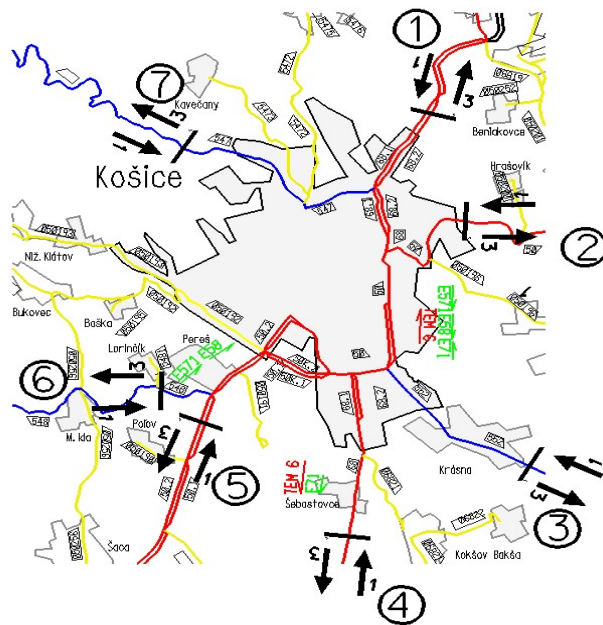


Košice

- 1 CESTA I/68, ZAČIATOK ZÁSTAVBY, PRED ODBOČKOU NA KREMATÓRIUM
- 2 CESTA I/50, ZAČIATOK ZÁSTAVBY
- 3 CESTA II/552, ZAČIATOK ZÁSTAVBY
- 4 CESTA I/68, KM 120,000, ZAČIATOK ZÁSTAVBY
- 5 CESTA I/50, PRI BET. EMBLÉME MESTA, HRANICA OKRESU
- 6 CESTA II/548, PRED ODBOČKOU NA KOŠICE, ČASŤ LORINČÍK
- 7 CESTA II/547, ZAČIATOK ZÁSTAVBY



Profilové zaťaženie PDI /v skutočných vozidlách za 24 h/

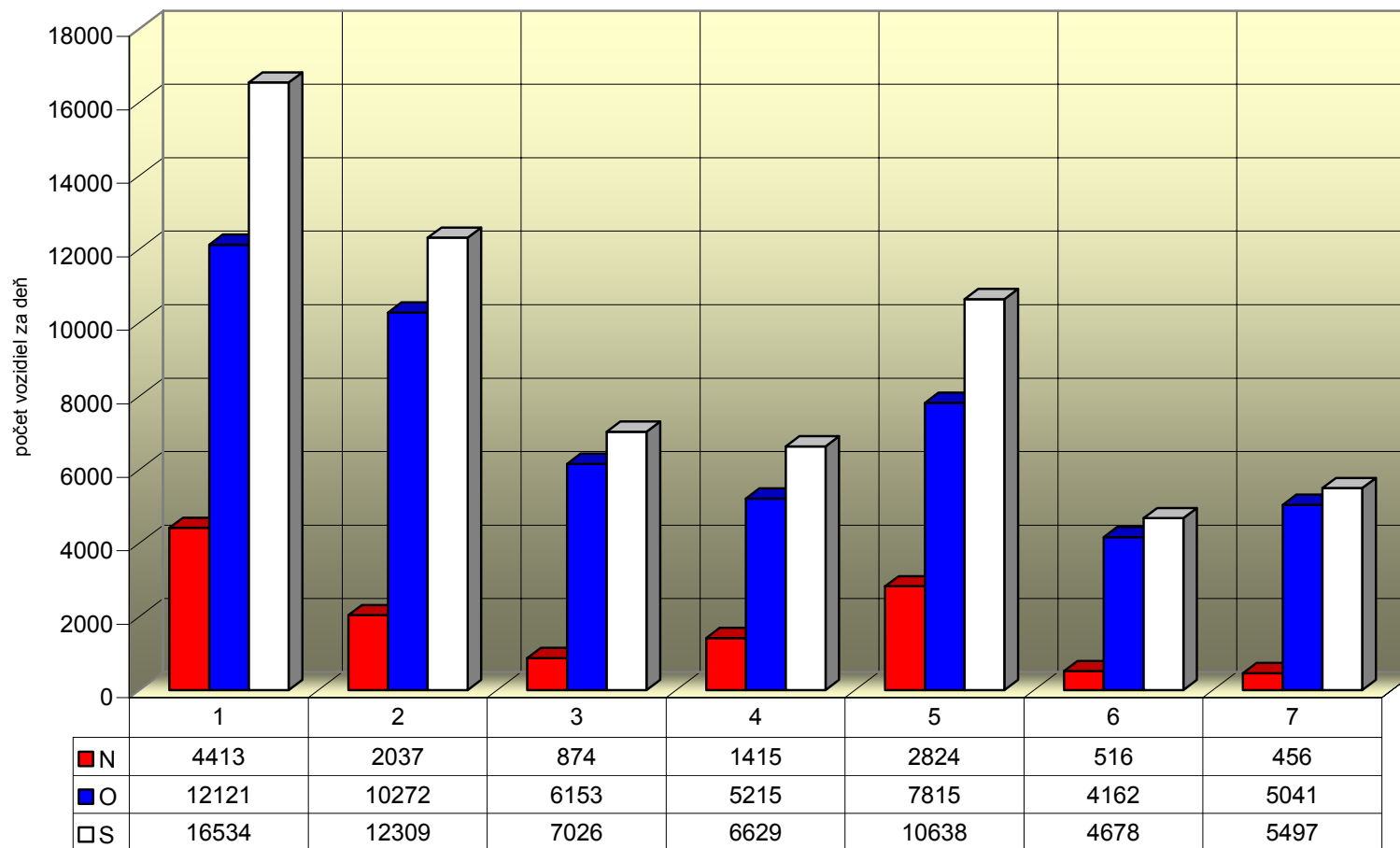
číslo stanovišťa	číslo cesty	číslo sčítacieho stanovišťa CSD r. 2005	skut.voz./24 h v profile CSD r. 2007 /CSD r. 2005 x koef. rastu/			skut.voz./24 h v profile smerový prieskum r. 2007		
			N	O	S	N	O	S
1	I/68	00229	2135	14595	16730	4413	12121	16534
2	I/50	00239	1252	10197	11449	2037	10272	12309
3	II/552	02548	624	5618	6242	874	6153	7026
4	I/68	02069	1070	5620	6690	1415	5215	6629
5	I/50	00618	1525	7956	9482	2824	7815	10638
6	II/548	02159	251	3840	4091	516	4162	4678
7	II/547	02043	396	5708	6104	456	5041	5497

Maximálne hodnoty dopravného prúdu

V rámci dopravného prieskumu boli dosahované maximálne hodnoty dopravy podľa druhu dopravy vo vzťahu ku Košiciam

druh dopravy	dopoludnia:			popoludní:		
	hodina	počet vozidiel	hodina	počet vozidiel	hodina	počet vozidiel
zdroj	11,30	12,30	1658	15,30	16,30	2341
cieľ	6,30	7,30	2016	15,00	16,00	1965
tranzit	9,00	10,00	208	15,45	16,45	197
spolu	7,45	8,45	3543	15,00	16,00	4457

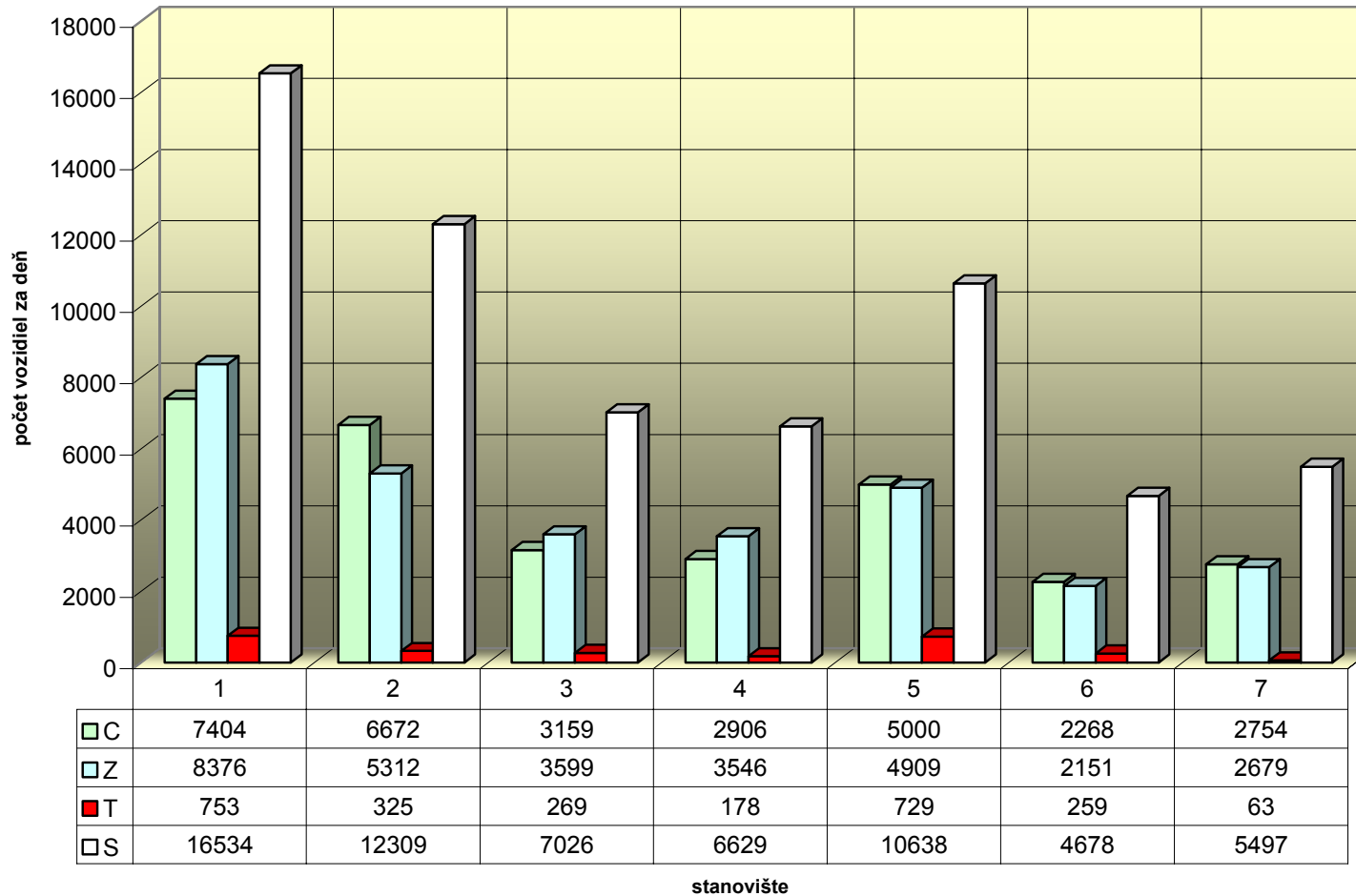
Celková vonkajšia doprava v Košiciach podľa druhu vozidiel



stanovište

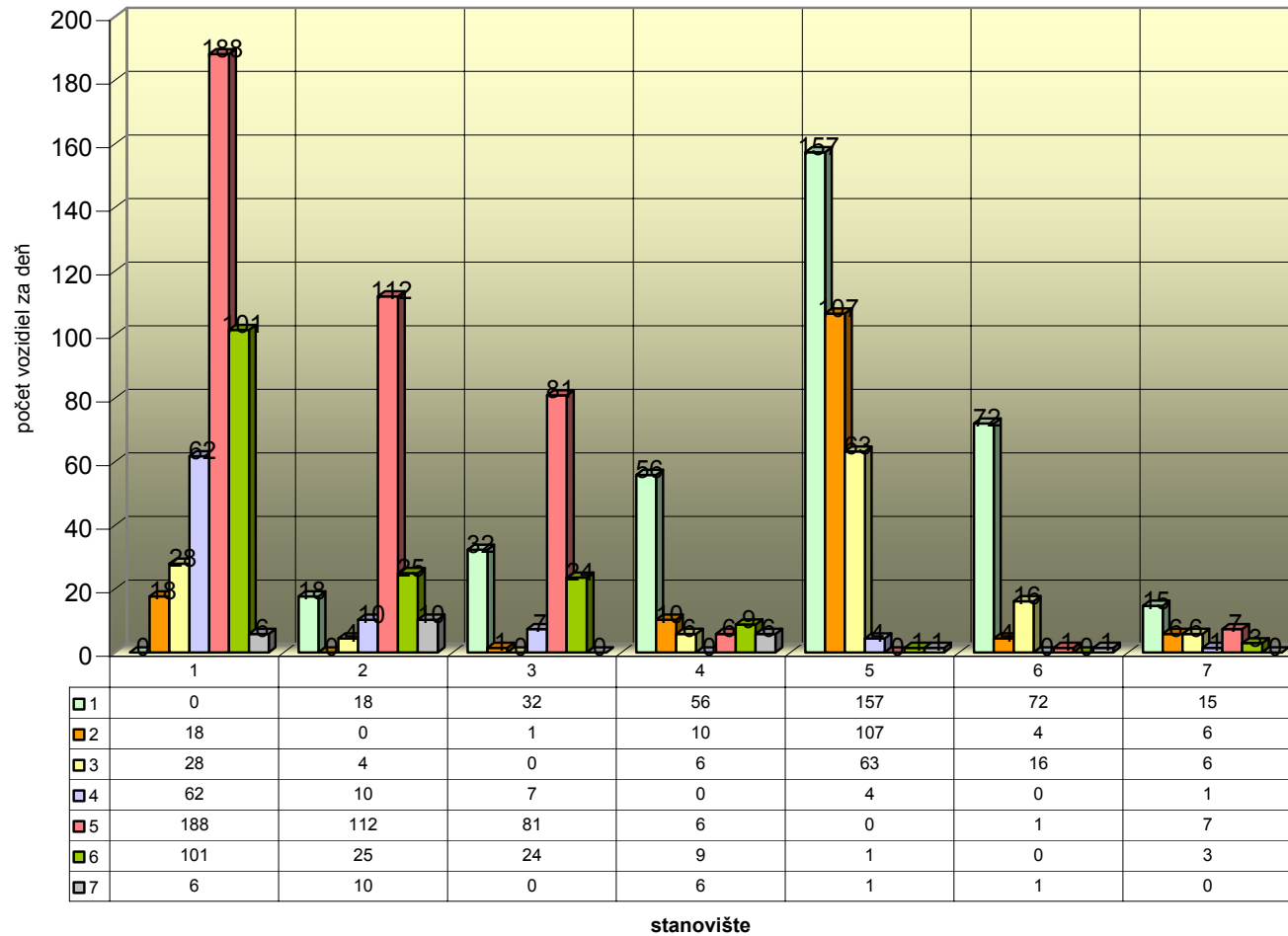


Celková vonkajšia doprava podľa druhu jazdy vozidiel vo vzťahu k mestu Košice



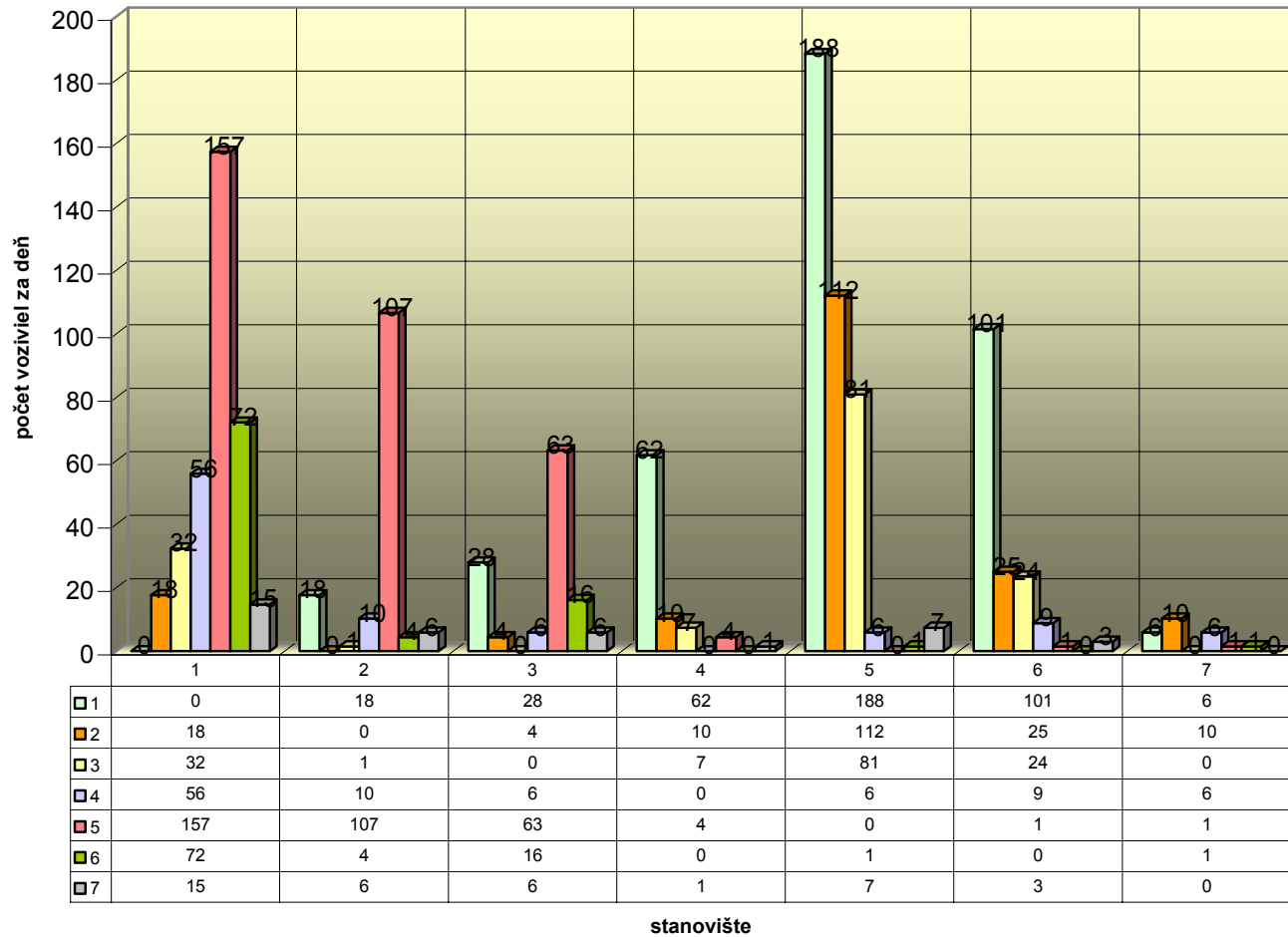
C
 Z
 T
 S

Tranzitná doprava v Košiciach - vstup stanovišťa do jednotlivých výstupov stanovišťa



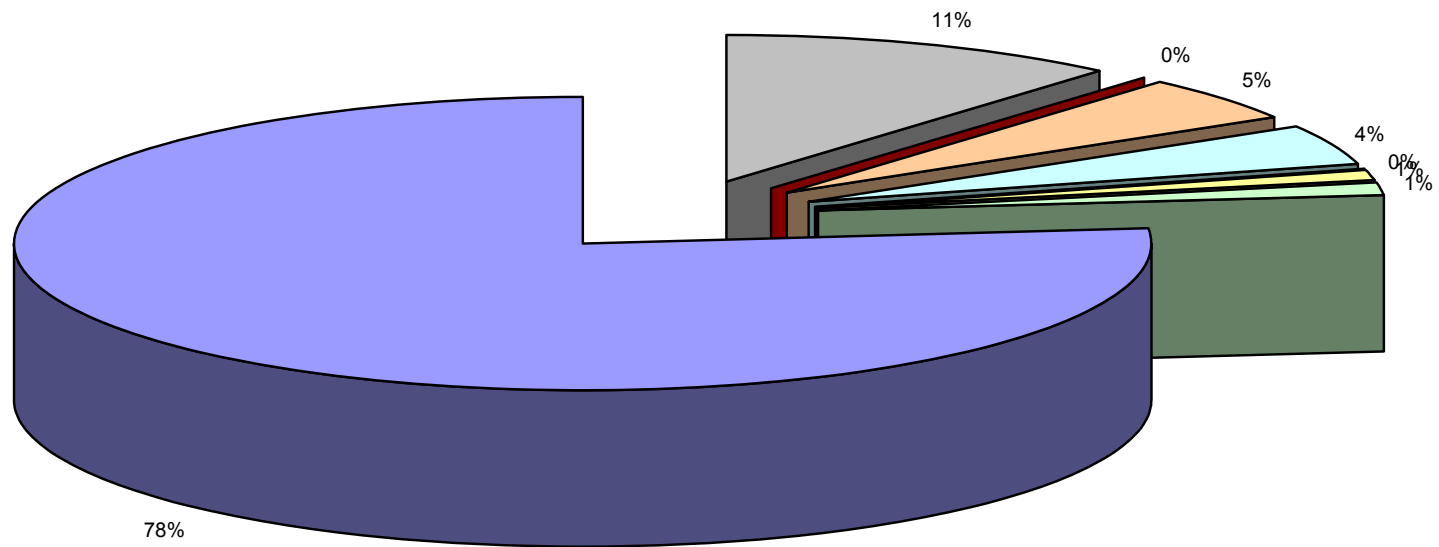
1 2 3 4 5 6 7

Tranzitná doprava v Košiciach - výstup zo stanovišťa z jednotlivých vstupov stanovišť



1 2 3 4 5 6 7

Percentuálne zastúpenie vonkajšej dopravy v Košiciach podľa evidenčného čísla vozidla vlastného okresu, susediacich okresov a ostatného územia



■ KE ■ KI ■ KS ■ PO ■ PV ■ VT ■ TV ■ ostatné