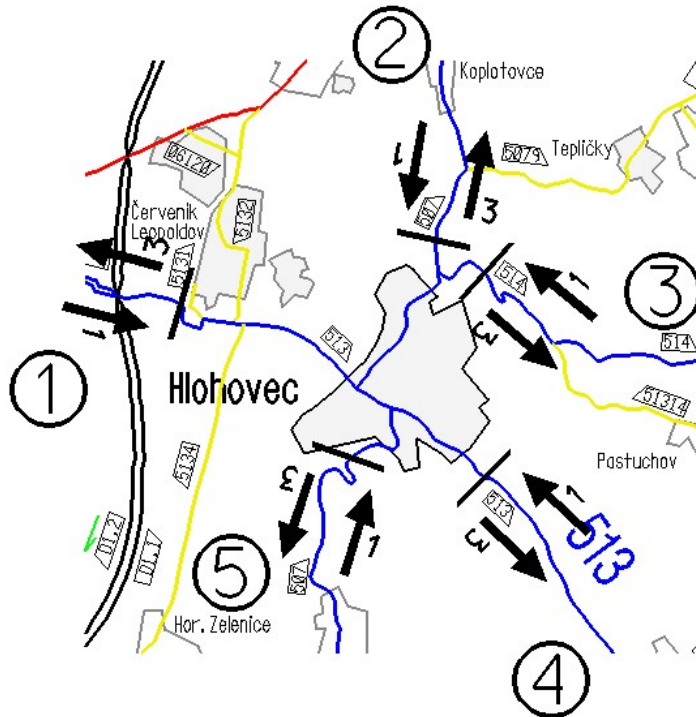


Hlohovec

- 1 CESTA II/513, PRED ODBOČKOU NA ŽELEZNIČNÚ STANICU, CCA KM 4,000;
- 2 CESTA II/507, KM 74,000, PRED KRIŽOVATKOU S II/514, SMER HLOHOVEC -PIEŠŤANY A OPAČNE
- 3 CESTA II/514, PRED KRIŽOVATKOU S II/507
- 4 CESTA II/513, PRI ZAČIATKU ZNÍŽENIA RÝCHLOSTI, PRED ZAČIATKOM ZÁSTAVBY
- 5 CESTA II/507, CCA KM 69,000



Profilové zaťaženie PDI /v skutočných vozidlách za 24 h/

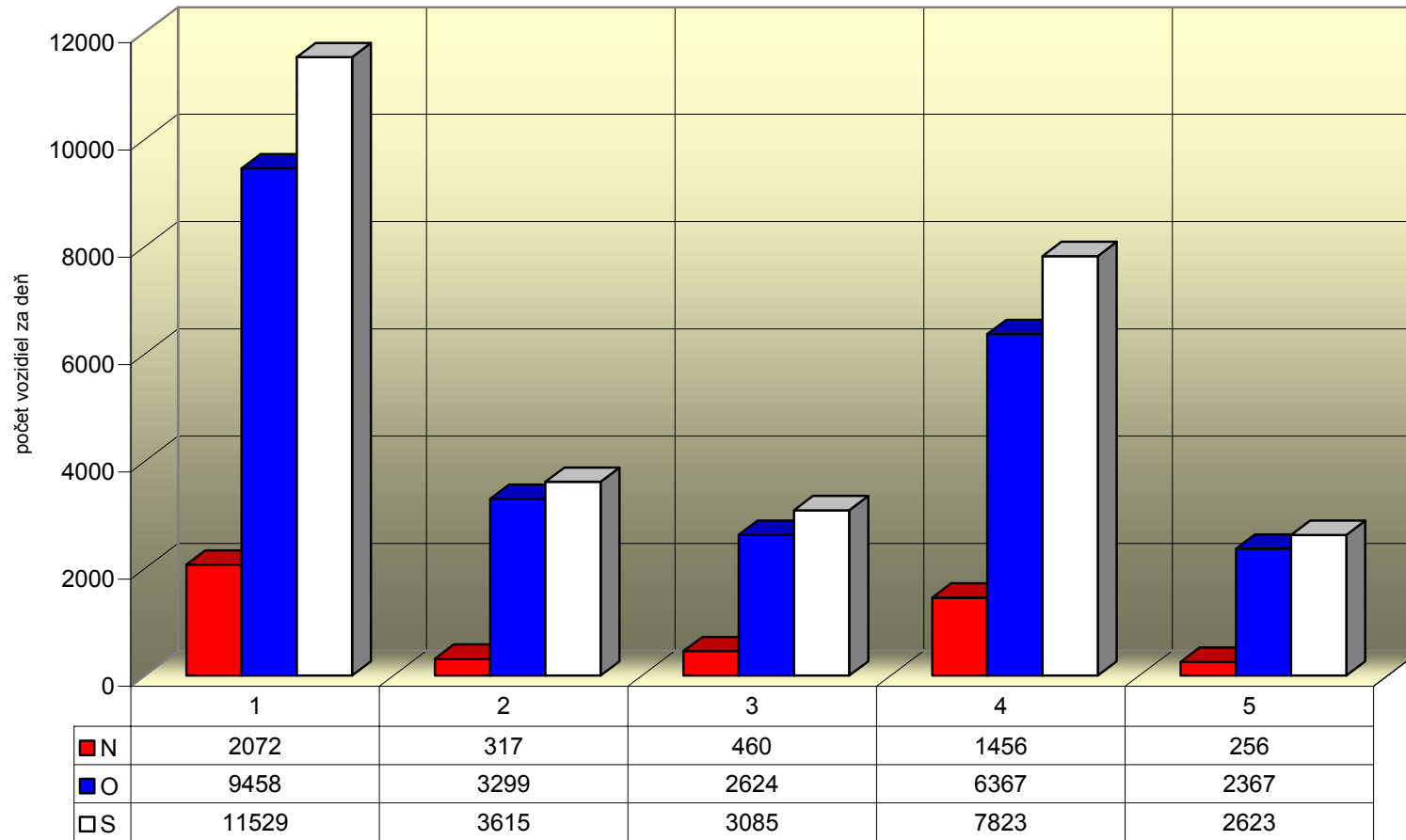
číslo stanovišťa	číslo cesty	číslo sčítacieho stanovišťa CSD r. 2005	skut.voz./24 h v profile CSD r. 2007 /CSD r. 2005 x koef. rastu/			skut.voz./24 h v profile smerový prieskum r. 2007		
			N	O	S	N	O	S
1	II/513	81136	1644	10063	11707	2072	9458	11529
2	II/507	82190	514	2852	3366	317	3299	3615
3	II/514	82460	514	2119	2633	460	2624	3085
4	II/513	81159	1128	5581	6709	1456	6367	7823
5	II/507	82170	218	2260	2478	256	2367	2623

Maximálne hodnoty dopravného prúdu

V rámci dopravného prieskumu boli dosahované maximálne hodnoty dopravy podľa druhu dopravy vo vzťahu k Hlohovcu

druh dopravy	dopoludnia:			popoludní:		
	hodina	počet vozidiel		hodina	počet vozidiel	
zdroj	6,15	7,15	906	15,00	16,00	983
cieľ	7,00	8,00	979	15,30	16,30	909
tranzit	10,15	11,15	341	12,00	13,00	339
spolu	7,00	8,00	1999	15,00	16,00	2204

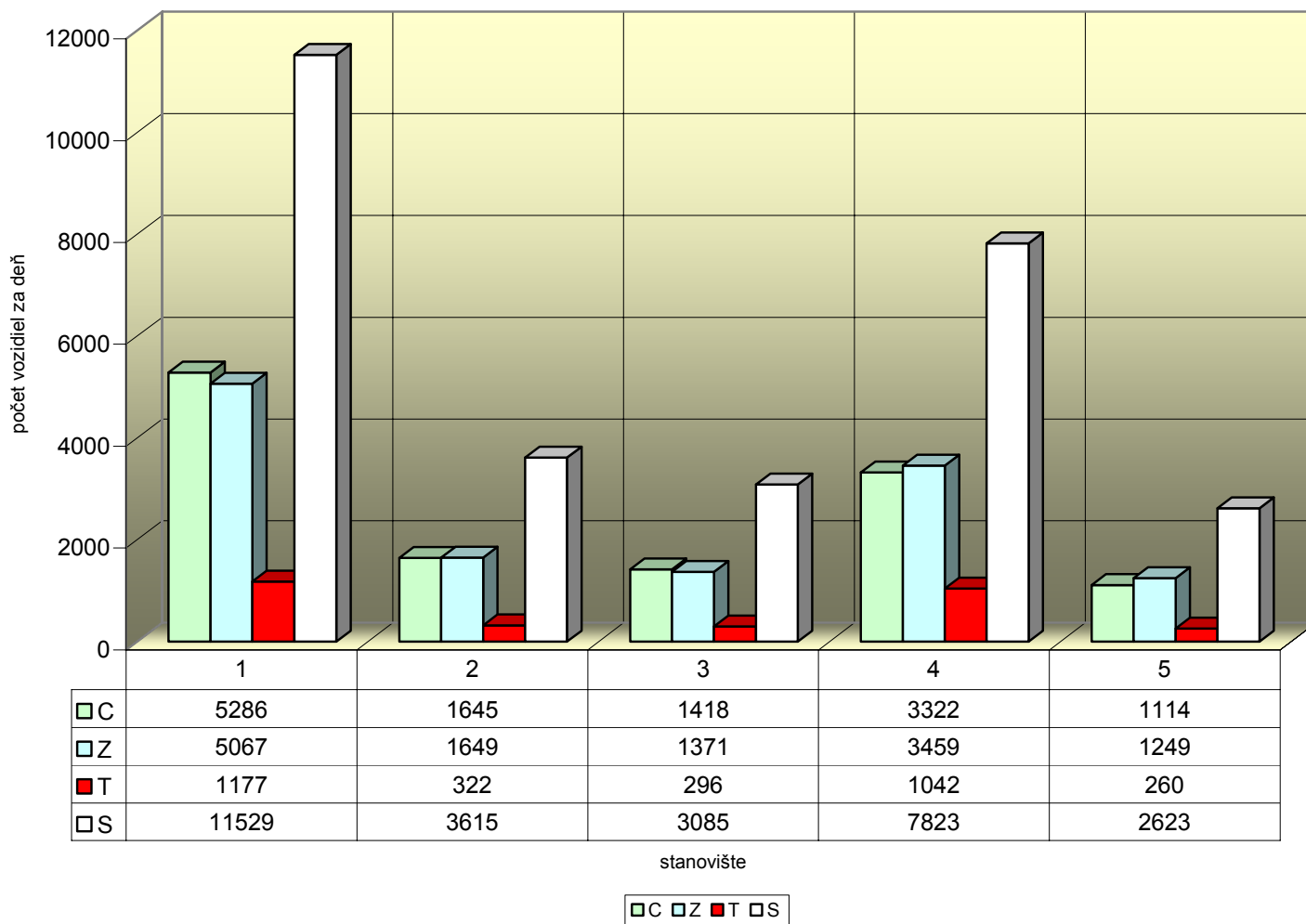
Celková vonkajšia doprava v Hlohovci podľa druhu vozidiel



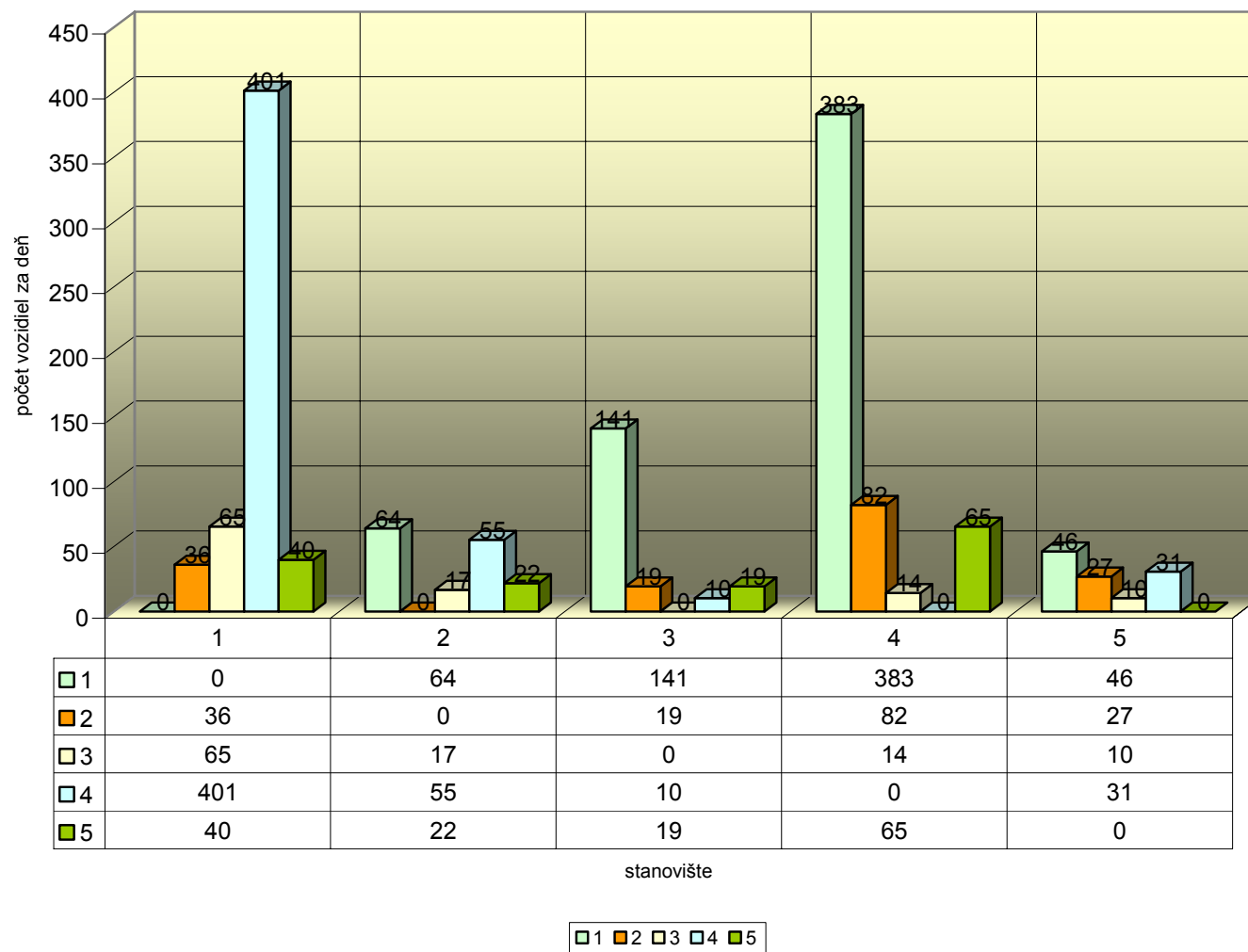
stanovište



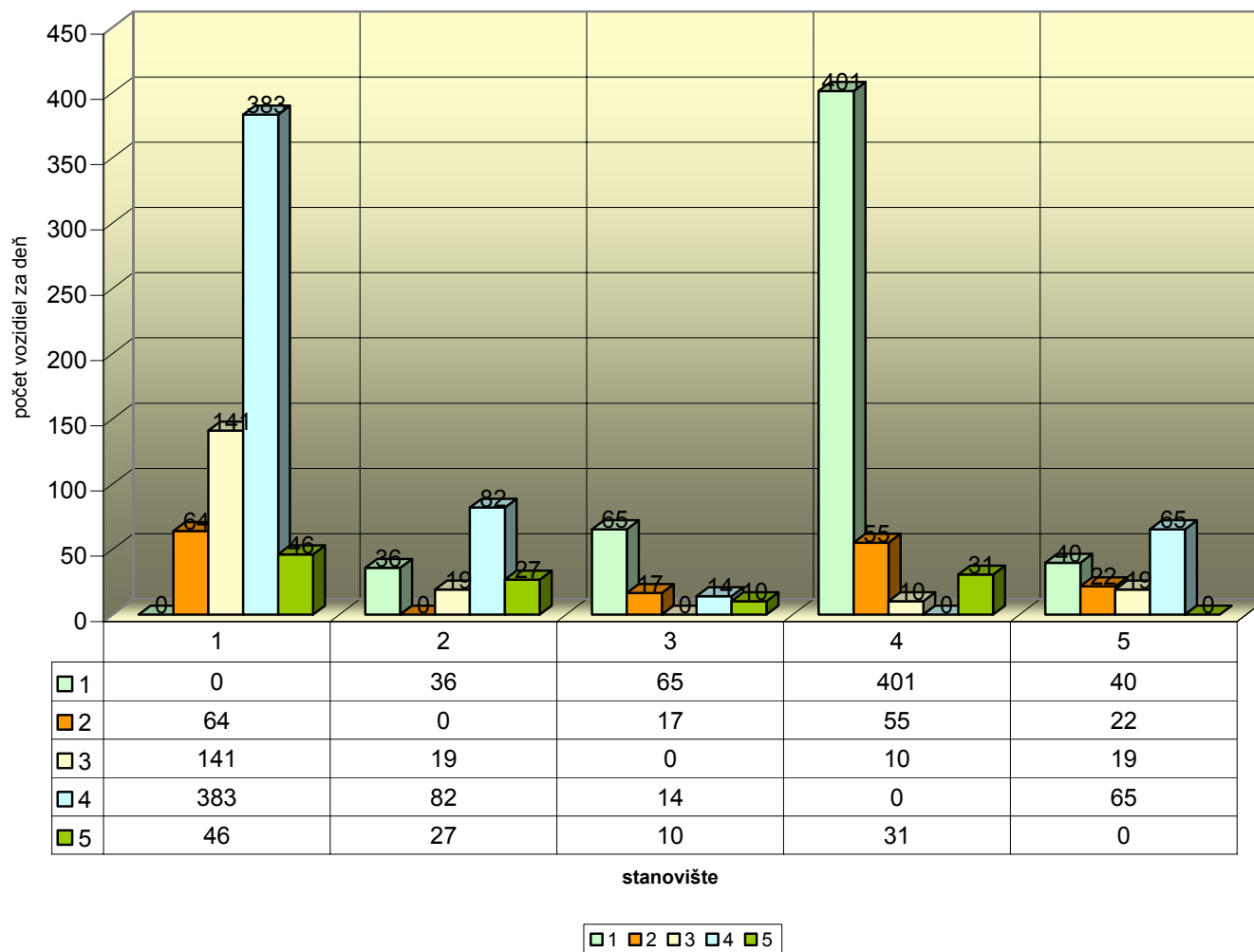
Celková vonkajšia doprava podľa druhu jazdy vozidiel vo vzťahu k mestu Hlohovec



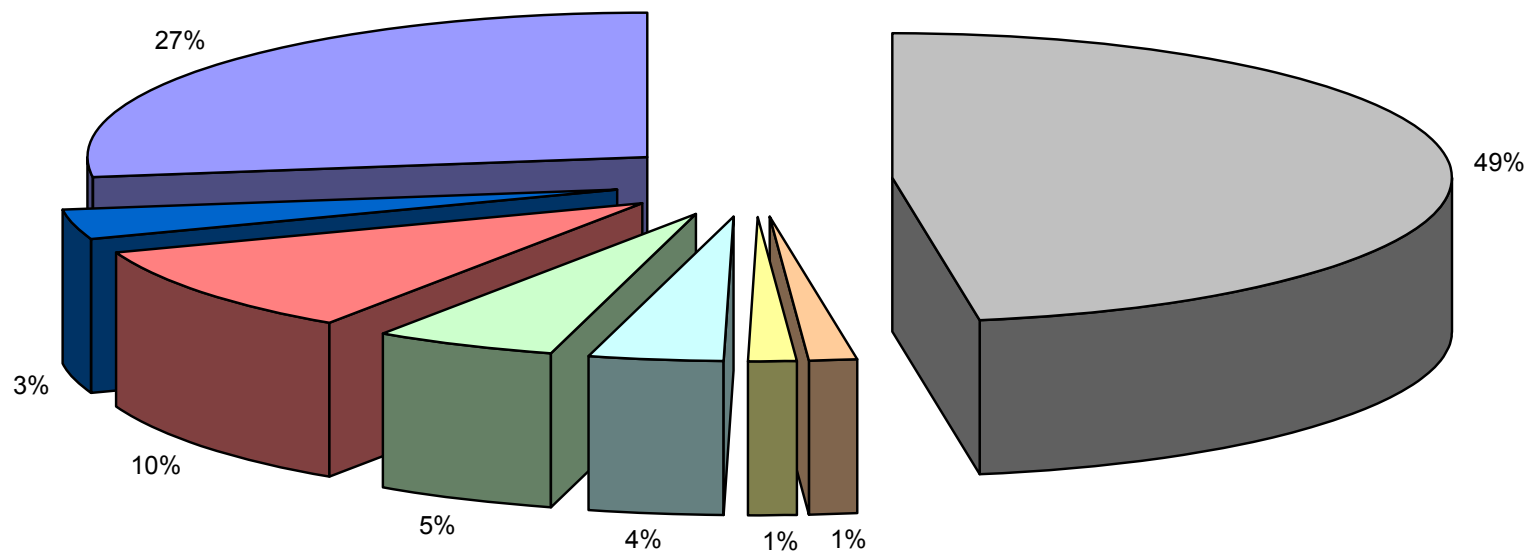
Tranzitná doprava v Hlohovci - vstup stanovišťa do jednotlivých výstupov stanovišť



Tranzitná doprava v Hlohovci - vystup stanovišťa z jednotlivých vstupov stanovišťa



Percentuálne zastúpenie tranzitnej dopravy v Hlohovci podľa evidenčného čísla vozidla vlastného okresu, susediacich okresov a ostatného územia



TT TA HC PN BH MA PK SE SI MY TN TC NM TO BN PE NR NI ZM GA SA Ostatné ŠPZ