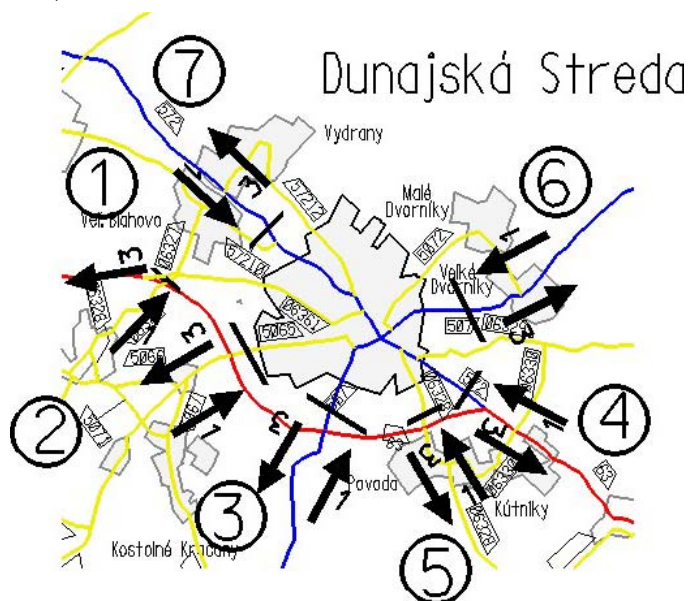


## Dunajská Streda

- 1 CESTA III/06361, ZA KRIŽOVATKOU S I/63
- 2 CESTA III/5065, ZA KRIŽOVATKOU S I/63
- 3 CESTA II/507, ZA KRIŽOVATKOU S I/63
- 4 CESTA II/572, ZA KRIŽOVATKOU S I/63
- 5 CESTA III/06328, ZA KRIŽOVATKOU S I/63
- 6 CESTA II/507, ZAČIATOK ZÁSTAVBY, NA 2-PRUHU
- 7 CESTA II/507, CCA KM 37,000



**Profilové zaťaženie PDI** /v skutočných vozidlách za 24 h/

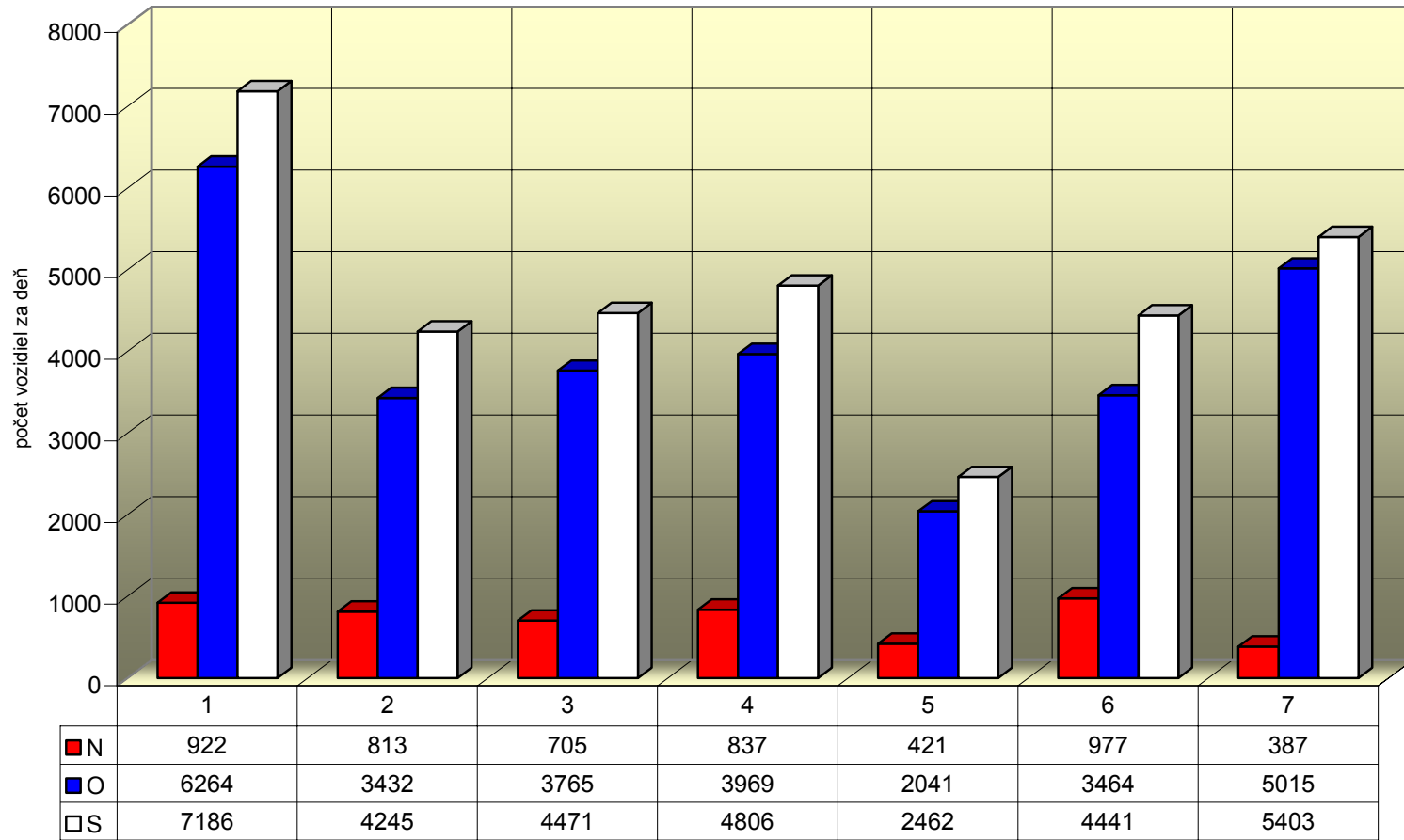
číslo stanovišťa	číslo cesty	číslo sčítacieho stanovišťa CSD r. 2005	skut.voz./24 h v profile CSD r. 2007 /CSD r. 2005 x koef. rastu/			skut.voz./24 h v profile smerový prieskum r. 2007		
			N	O	S	N	O	S
1	III/06361	86130A	392	4762	5155	922	6264	7186
2	III/5065	82870	885	6351	7236	813	3432	4245
3	II/507	82140	350	4248	4598	705	3765	4471
4	II/572	81506	699	5003	5702	837	3969	4806
5	III/06328	82910	407	1230	1637	421	2041	2462
6	II/507	80866	1259	3977	5236	977	3464	4441
7	II/572	82680	369	3322	3691	387	5015	5403

### Maximálne hodnoty dopravného prúdu

V rámci dopravného prieskumu boli dosahované maximálne hodnoty dopravy podľa druhu dopravy vo vzťahu k Dunajskej Strede

druh dopravy	dopoludnia:			popoludní:		
	hodina	počet vozidiel	hodina	počet vozidiel	hodina	počet vozidiel
zdroj	6,45	7,45	1088	15,00	16,00	1056
cieľ	7,00	8,00	1188	15,30	16,30	1270
tranzit	7,00	8,00	262	16,15	17,15	242
spolu	7,00	8,00	2507	15,30	16,30	2473

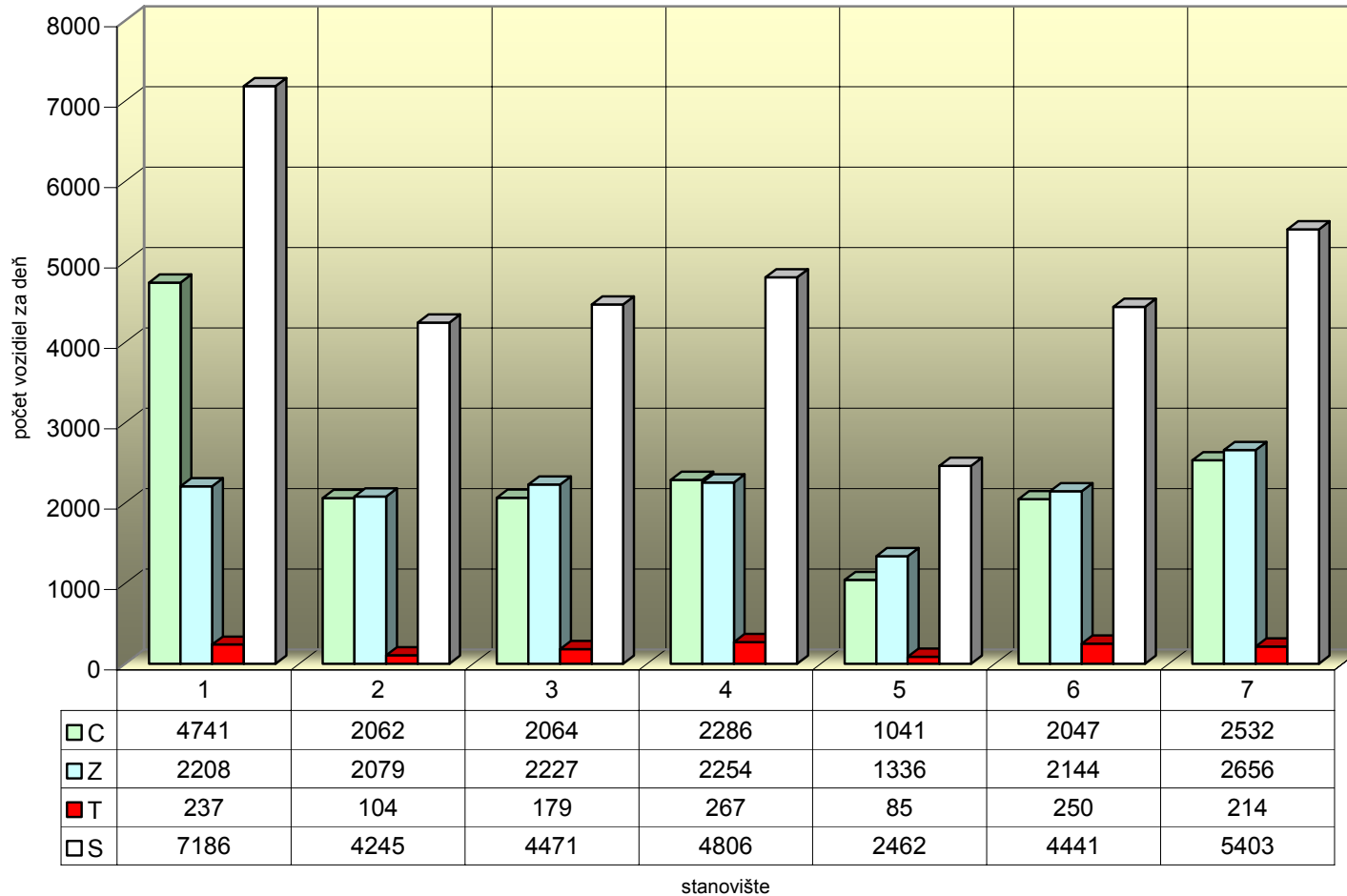
### Celková vonkajšia doprava v Dunajskej Strede podľa druhu vozidiel



stanovište

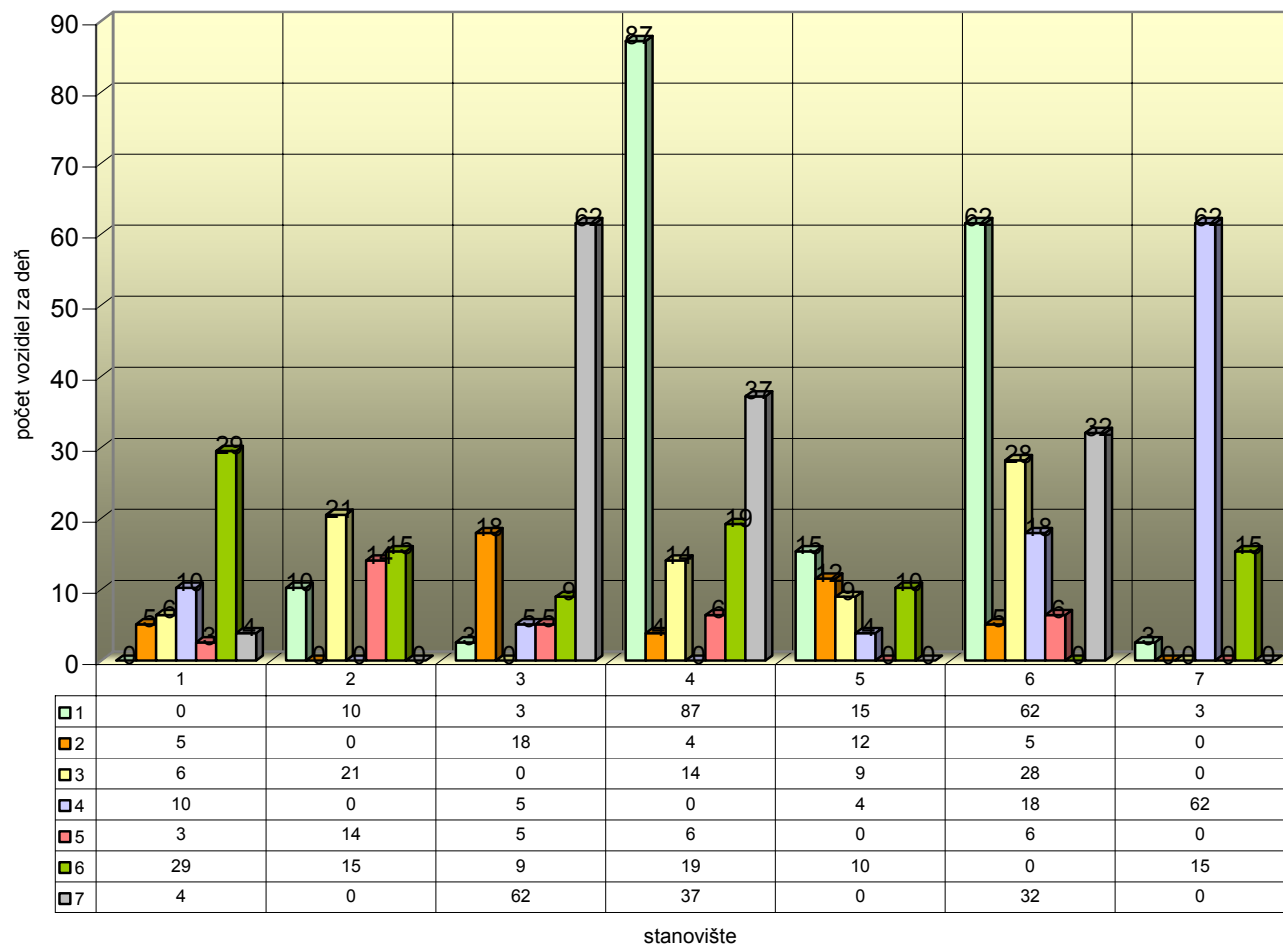


### Celková vonkajšia doprava podľa druhu jazdy vozidiel vo vzťahu k mestu Dunajská Streda



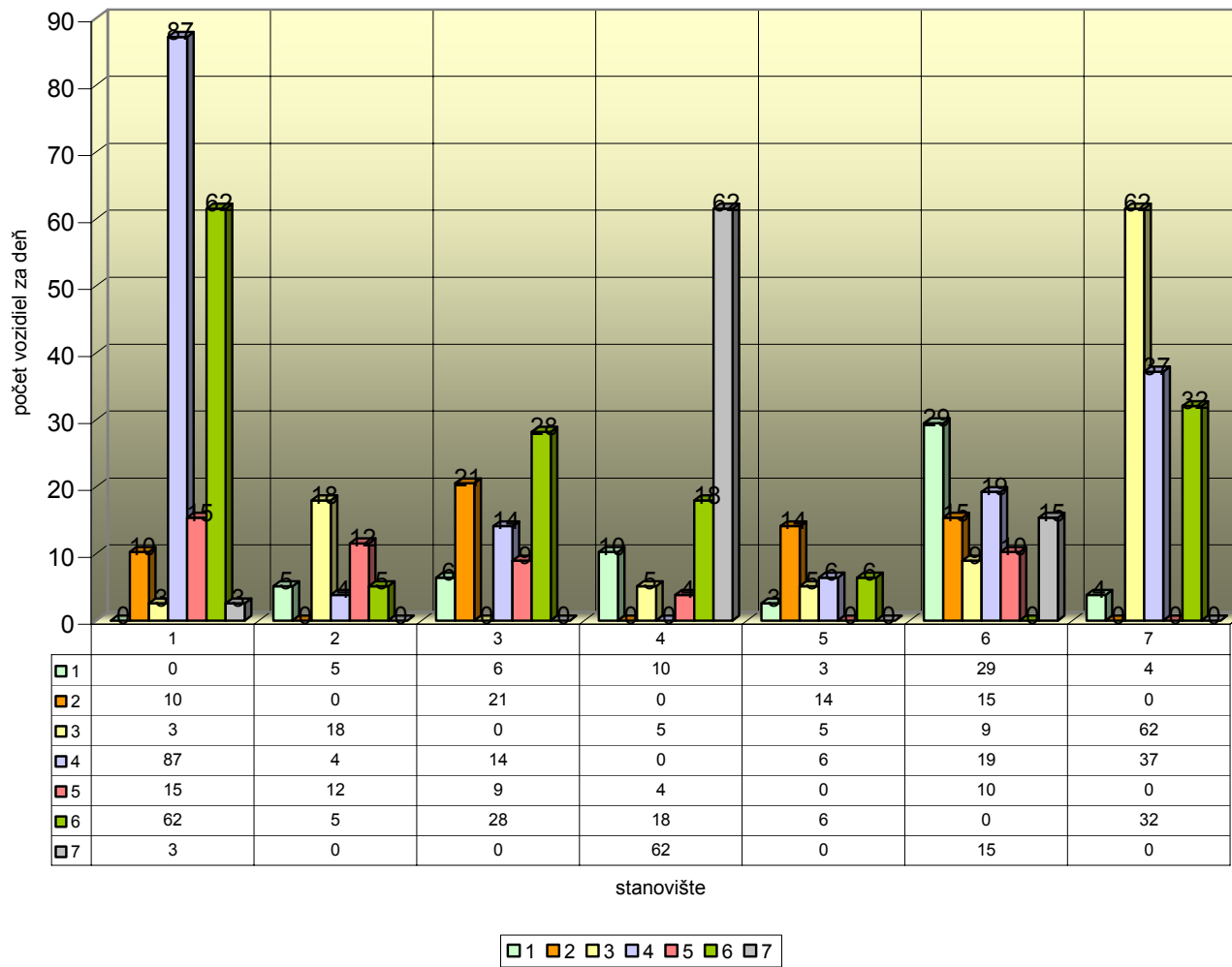
■ C
 ■ Z
 ■ T
 ■ S

### Tranzitná doprava v Dunajskej Strede - vstup stanovišťa do jednotlivých výstupov stanovišťa

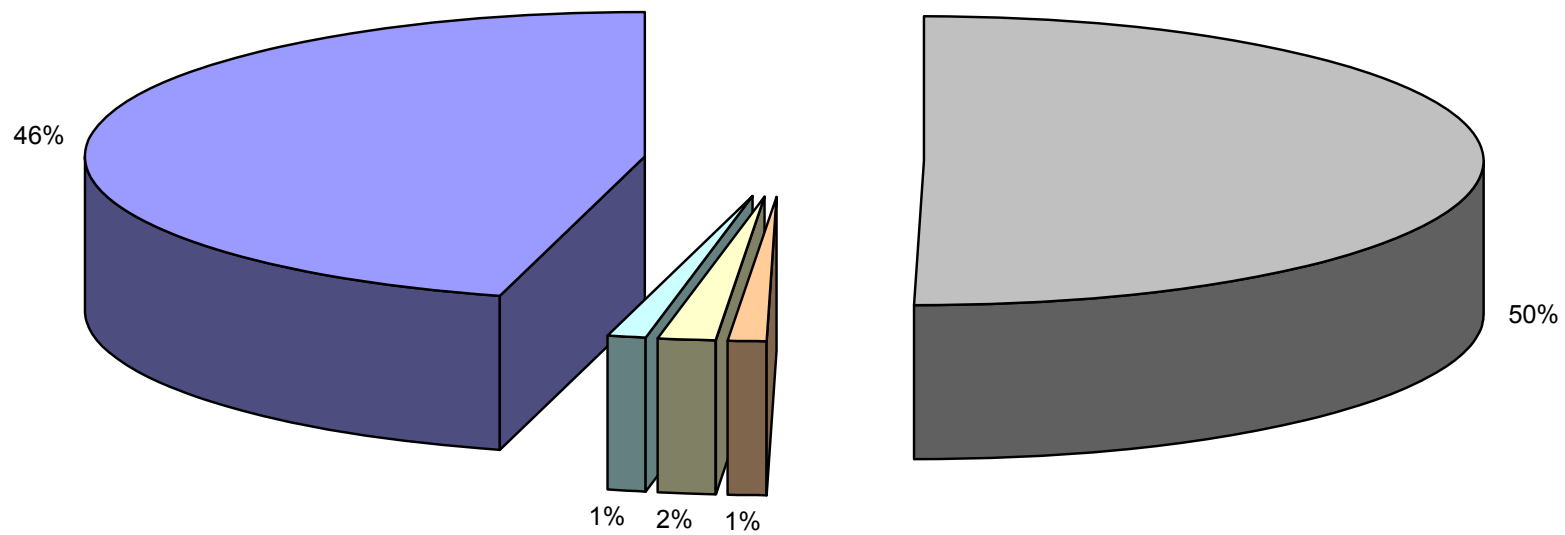


1 2 3 4 5 6 7

### Tranzitná doprava v Dunajskej Strede - výstup zo stanovišťa a z jednotlivých vstupov stanovišťa



**Percentuálne zastúpenie vonkajšej dopravy v Dunajskej Strede podľa evidenčného čísla vozidla vlastného okresu, susediacich okresov a ostatného územia**



■ DS ■ BH MA PK SC ■ KN ■ GA SA ■ Ostatné ŠPZ