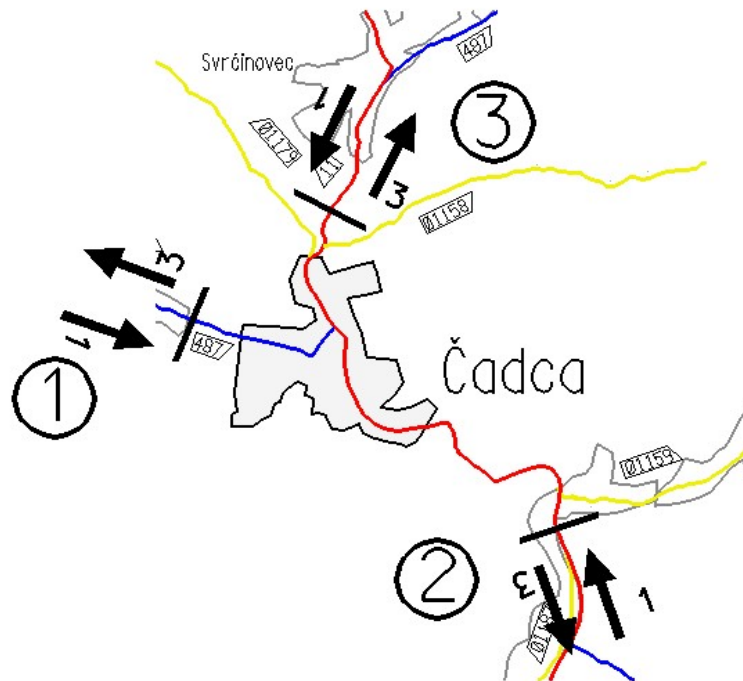


Čadca

- 1 CESTA II/487, ZAČIATOK ZÁSTAVBY
- 2 CESTA I/11, PRED KRIŽOVATKOU S III/01159 NA OŠČADNICU)
- 3 CESTA I/11, ZAČIATOK ZÁSTAVBY



Profilové zaťaženie PDI /v skutočných vozidlách za 24 h/

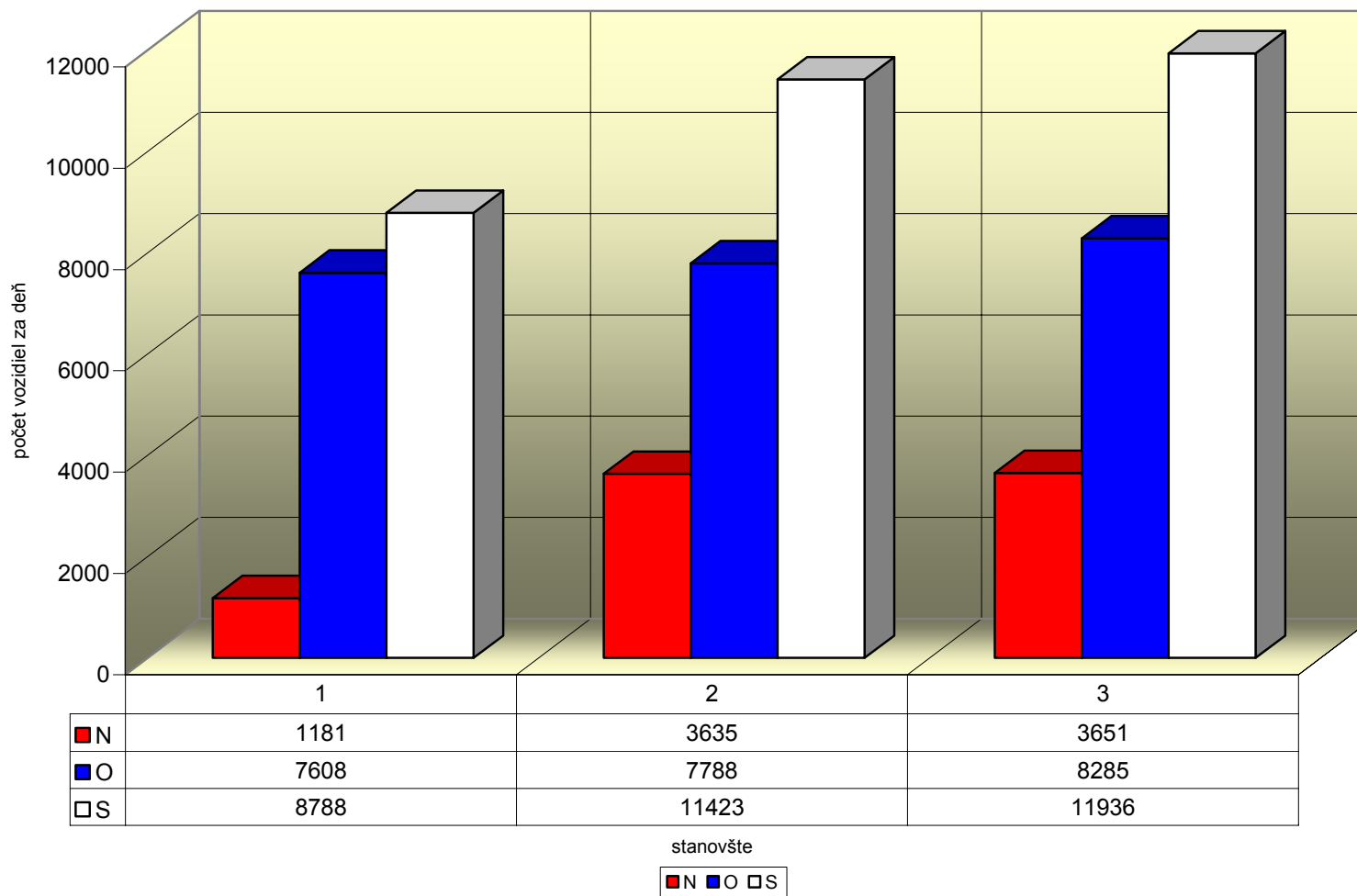
číslo stanovišťa	číslo cesty	číslo sčítacieho stanovišťa CSD r. 2005	skut.voz./24 h v profile CSD r. 2007 /CSD r. 2005 x koef. rastu/			skut.voz./24 h v profile smerový prieskum r. 2007		
			N	O	S	N	O	S
1	II/487	91110	1060	6841	7901	1181	7608	8788
2	I/11	90270	2629	8565	11194	3635	7788	11423
3	I/11	90260	2211	6492	8703	3651	8285	11936

Maximálne hodnoty dopravného prúdu

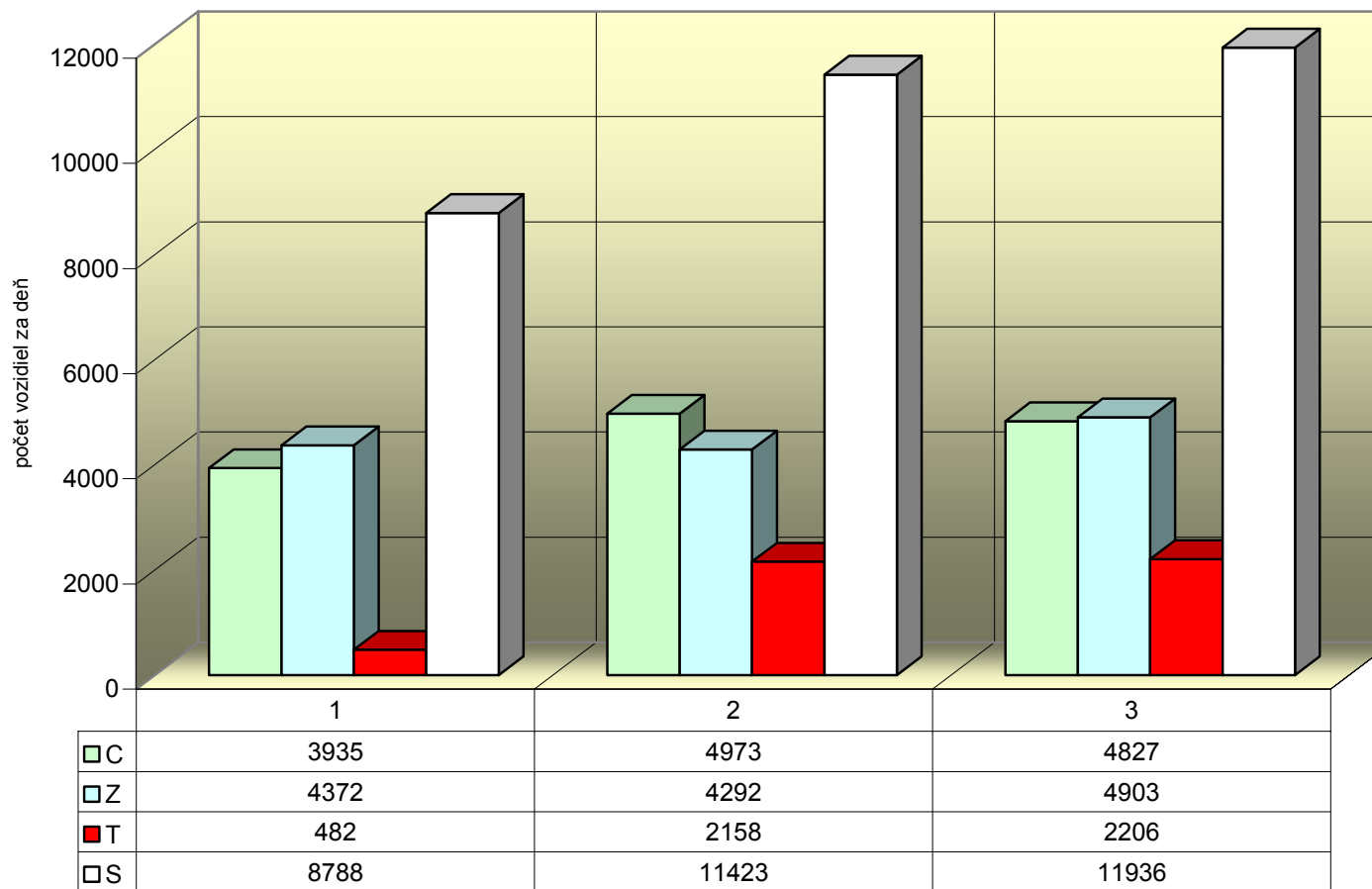
V rámci dopravného prieskumu boli dosahované maximálne hodnoty dopravy podľa druhu dopravy vo vzťahu k Čadci

druh dopravy	dopoludnia:			popoludní:		
	hodina	počet vozidiel	hodina	počet vozidiel	hodina	počet vozidiel
zdroj	9,45	10,45	870	15,15	16,15	915
cieľ	6,45	7,45	1001	12,45	13,45	904
tranzit	9,00	10,00	418	16,45	17,45	537
spolu	6,45	7,45	2140	15,15	16,15	2211

Celková vonkajšia doprava v Čadci podľa druhu vozidiel



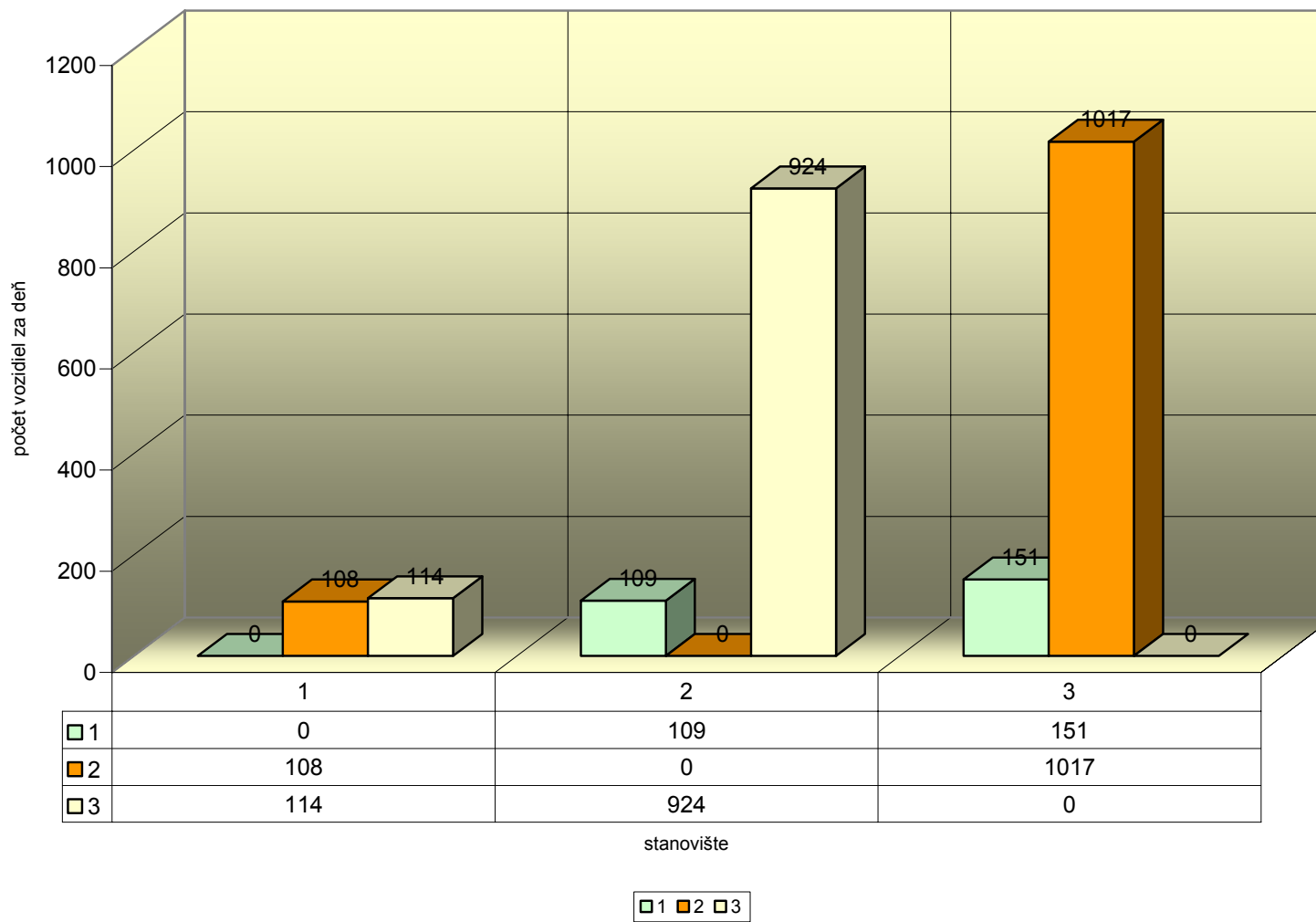
Celková vonkajšia doprava podľa druhu jazdy vozidiel vo vzťahu k mestu Čadca



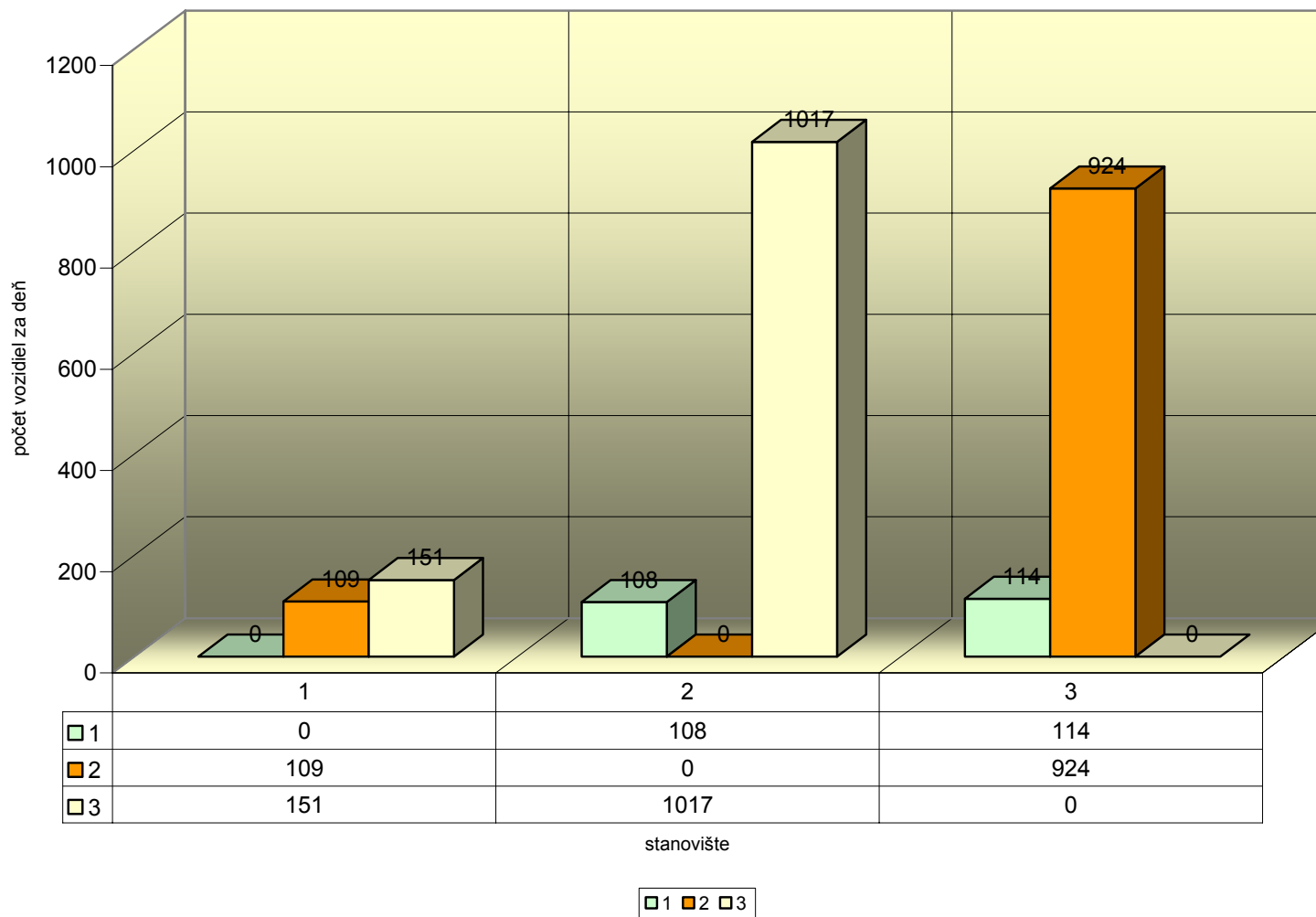
stanovište



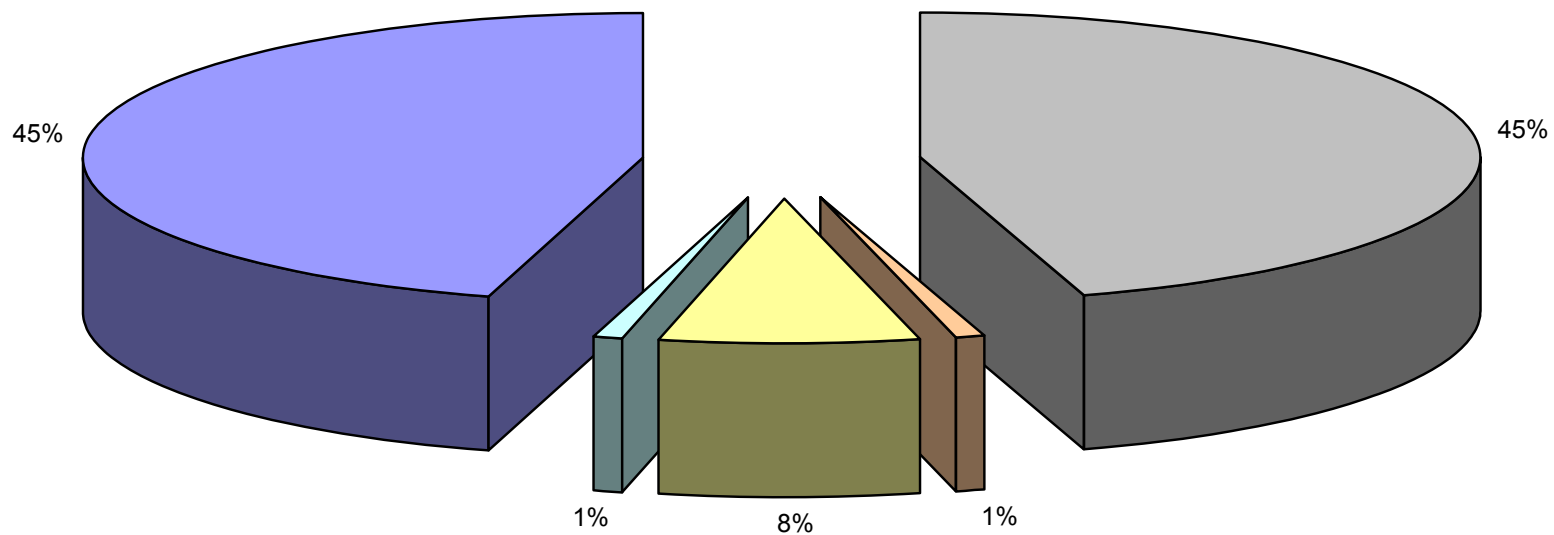
Tranzitná doprava v Čadci - vstup stanovišť a do jednotlivých výstupov stanovišť



Tranzitná doprava v Čadci - výstup zo stanovišťa z jednotlivých vstupov stanovišťa



Percentuálne zastúpenie vonkajšej dopravy v Čadci podľa evidenčného čísla vozidla vlastného okresu, susediacich okresov a ostatného územia



CA KM PX PB IL PU ZA ZI BY DK NO TS Ostatné