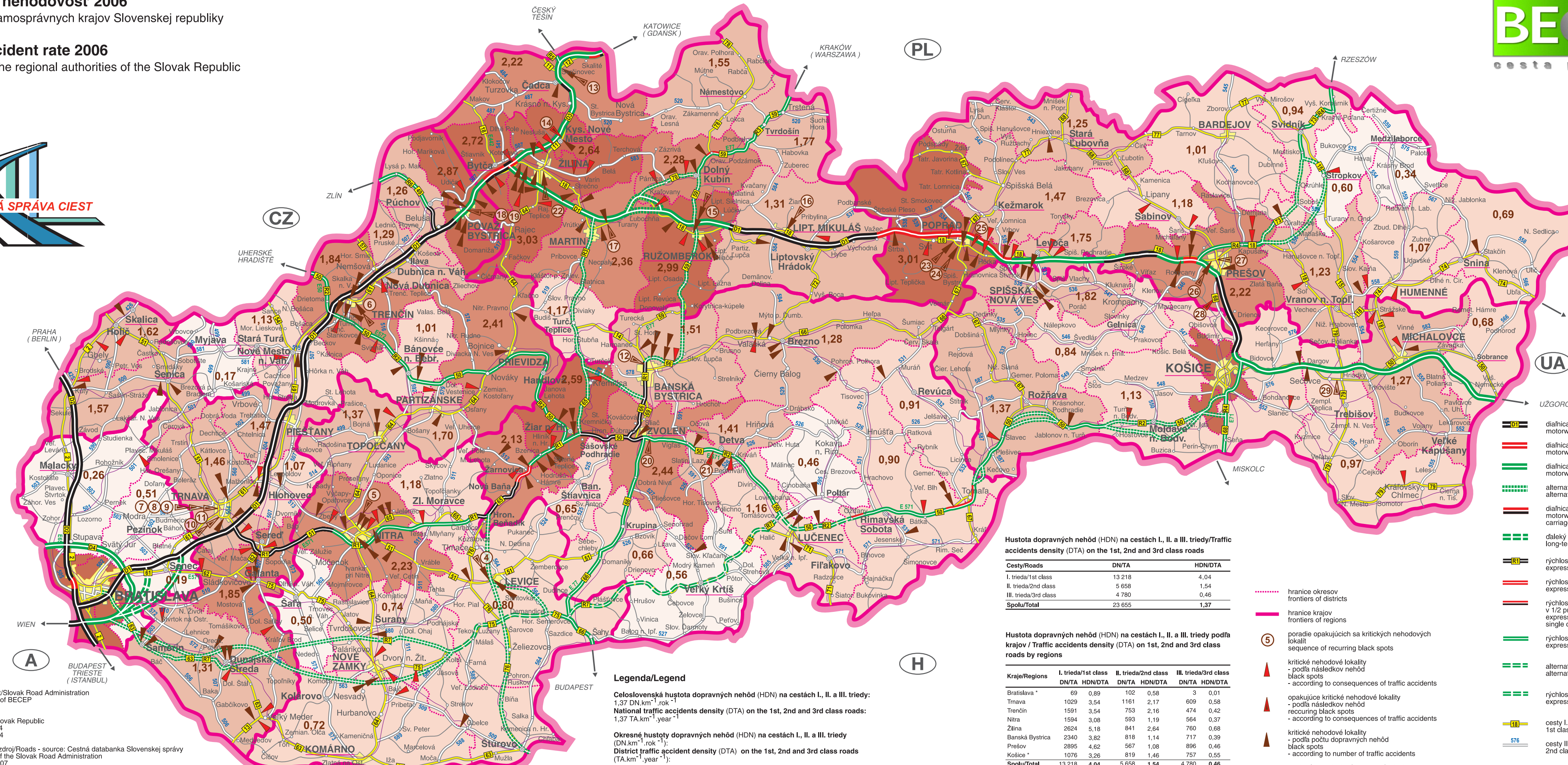


Dopravná nehodovosť 2006

na cestách samosprávnych krajov Slovenskej republiky

Traffic accident rate 2006

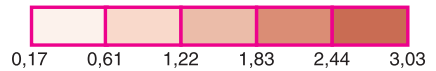
On roads of the regional authorities of the Slovak Republic



Legenda/Legend

Celoslovenská hustota dopravných nehôd (HDN) na cestách I., II. a III. triedy:
1,37 DN.km⁻¹.rok⁻¹
National traffic accidents density (DTA) on the 1st, 2nd and 3rd class roads:
1,37 TA.km⁻¹.year⁻¹

Okresné hustoty dopravných nehôd (HDN) na cestách I., II. a III. triedy
(DN.km⁻¹.rok⁻¹):
District traffic accident density (DTA) on the 1st, 2nd and 3rd class roads
(TA.km⁻¹.year⁻¹):



Hustota dopravných nehôd (HDN) na cestách I., II. a III. triedy/Traffic accidents density (DTA) on the 1st, 2nd and 3rd class roads

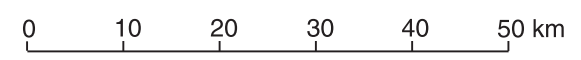
Cesty/Roads	DN/TA	HDN/DTA
I. trieda/1st class	13 218	4,04
II. trieda/2nd class	5 658	1,54
III. trieda/3rd class	4 780	0,46
Spolu/Total	23 655	1,37

Hustota dopravných nehôd (HDN) na cestách I., II. a III. triedy podľa krajov / Traffic accidents density (DTA) on 1st, 2nd and 3rd class roads by regions

Kraje/Regions	I. trieda/1st class DN/TA	I. trieda/1st class HDN/DTA	II. trieda/2nd class DN/TA	II. trieda/2nd class HDN/DTA	III. trieda/3rd class DN/TA	III. trieda/3rd class HDN/DTA
Bratislava *	69	0,89	102	0,58	3	0,01
Trnava	1029	3,54	1161	2,17	609	0,58
Trenčín	1591	3,54	753	2,16	474	0,42
Nitra	1594	3,08	593	1,19	564	0,37
Zilina	2624	5,18	841	2,64	760	0,68
Banská Bystrica	2340	3,82	818	1,14	717	0,39
Prešov	2895	4,62	567	1,08	896	0,46
Košice *	1076	3,26	819	1,46	757	0,55
Spolu/Total	13 218	4,04	5 658	1,54	4 780	0,46

*Bez prietahov ciest v hlavnom meste SR Bratislava a v meste Košice/Except for through roads in the capital of the SR Bratislava and Košice

- hranice okresov / frontiers of districts
- hranice krajov / frontiers of regions
- 5 poradie opakujúcich sa kritických nehodových lokalít / sequence of recurring black spots
- ▲ kritické nehodové lokality - podľa následkov nehôd / black spots - according to consequences of traffic accidents
- ▲ opakujúce kritické nehodové lokality - podľa následkov nehôd / recurring black spots - according to consequences of traffic accidents
- ▲ kritické nehodové lokality - podľa počtu dopravných nehôd / black spots - according to number of traffic accidents
- ▲ opakujúce sa kritické nehodové lokality - podľa počtu dopravných nehôd / recurring black spots - according to number of traffic accidents
- == diaľnica v prevádzke / motorway in operation
- == diaľnica vo výstavbe / motorway under construction
- == diaľnica v príprave / motorway in preparation
- alternatívna trasa / alternative route
- == diaľnica v prevádzke v 1/2 profile / expressway in operation - single carriageway (two lanes)
- == diaľnica v prevádzke v 1/2 profile / expressway under construction - single carriageway (two lanes)
- == diaľnica v príprave / expressway in preparation - alternative route
- == diaľnica v príprave - alt. riešenie / expressway in preparation - alternative
- 16 cesty I. triedy / 1st class roads
- 576 cesty II. triedy / 2nd class roads



Vydala/Edited by: Slovenská správa ciest/Slovak Road Administration
Referát BECEP/Office of BECEP
Miletičova 19
826 19 Bratislava
Slovenská republika/Slovak Republic
Tel.: +421/2/502 55 304
Fax: +421/2/555 67 974
www.ssc.sk
Cestné komunikácie - zdroj/Roads - source: Cestná databanka Slovenskej správy ciest/Road Databank of the Slovak Road Administration
Stav/Status to: 1. 1. 2007
Dopravné nehody - zdroj/Traffic accidents - source: Prezídium PZ ODP Bratislava
Topografický podklad/Topographic original: © Consult Plus Bratislava, consultplus@atlas.sk
Bratislava 2007