

SLOVENSKÁ SPRÁVA CIEST IVSC KOŠICE

Pracovisko : Prešov

NEHODOVÉ LOKALITY NA CESTÁCH I. TRIEDY v roku 2022

PODĽA KRITÉRIA 5 DN/rok/km

Materiál predkladá : SSC IVSC Košice – pracovisko Prešov

Meno : Marián Smetanka, Ing. Martin Hudák

Kontakt : Tel. 051/ 7733824

E – mail: marian.smetanka@ssc.sk, martin.hudak@ssc.sk

PRACOVISKO: PREŠOV

Nehodové lokality v roku 2022

podľa kritéria 5 DN/rok/km

- **cesta I/18** v km 685,560 – 688,000 (226,560-229,000)
intravilán mesta Prešov, križovatka Marka Čulena -
Volgogradská
- **cesta I/18** v km 690,940 – 692,140 (232,700-233,900)
intravilán mesta Prešov, ul. Vranovská, letisko Nižná
Šebastová
- **cesta I/18** v km 694,100 – 694,840 (235,110-235,850),
obec Kapušany, vyústenie cesty II/545 Tulčík,
Bardejov
- **cesta I/20** v km 100,000 – 100,000 (5,440-5,440)
intravilán obce Janovík
- **cesta I/68** v km 61,660 – 62,700 intravilán mesta
Sabinov, centrum vyústenie cesty III/3177 Ražňany
- **cesta I/68** v km 66,300 – 67,200, intravilán obce
Šarišské Michaľany
- **cesta I/68** v km 73,480 – 74,360 vyústenie cesty
III/3451 Veľký Šariš vpravo – Kanaš vľavo
- **cesta I/68** v km 77,220 – 78,140 intravilán mesta
Prešov ul. Sabinovská, križ. Šidlovec - Bjornsonova

Nehodová lokalita na ceste I/18 v km 685,050 – 688,000 (226,560-229,000)

Investor: IVSC Košice, detašované pracovisko Prešov
Situčná mapa



Miestopis a okolie:

NL sa nachádza na ceste I/18 v intraviláne mesta Prešov na ul. Levočská, Marka Čulena - Volgogradská. Dĺžka NL je 2 440 m. Podľa celoštátneho sčítania dopravy v roku 2015 intenzita dopravy v úseku bola 20 602 vozidiel/24 hod., z toho 15,86% ťažkých vozidiel.

Príčiny dopravných nehôd:

V uvedenej lokalite bolo za rok 2022 spolu 20 DN, pri ktorých boli 2 osoby ťažko zranené a 6 osôb ľahko zranených. Materiálne škody činili 66,050 tis. €. Príčiny DN: Porušenie povinnosti vodiča, nedodržanie vzdialenosti medzi vozidlami, nesprávne odbočovanie, nesprávna jazda v jazdných pruhoch a cez križovatku.

▼ - nehodová lokalita

Vykonalé opatrenia :

v roku 2022
V rámci údržby:

- Neboli vykonané žiadne opatrenia

Vynaložené finančné náklady :

Navrhované opatrenia: Výmena obrusnej vrstvy – komplet, výmena ZDZ, obnova VDZ.

Termín realizácie:

Predpokladané investičné náklady :

Začiatok úseku NL v smere staničenia



Koniec úseku NL proti smeru staničenia



Nehodová lokalita na ceste I/18 v km 690,940 – 692,140 (232,700-233,900)

Investor: IVSC Košice, detašované pracovisko Prešov

Situačná mapa



Miestopis a okolie:

NL sa nachádza na ceste I/18 v intraviláne mesta Prešov, ul. Vranovská – letisko Nižná Šebastová. Dĺžka úseku je 1 200 m. Podľa celoštátneho sčítania dopravy v roku 2015 intenzita dopravy v úseku bola 30 731 vozidiel/24 hod., z toho 13,09% ťažkých vozidiel.

Príčiny dopravných nehôd:

V uvedenej lokalite bolo za rok 2022 spolu 8 DN, pri ktorých bola 1 osoba ťažko zranená a 8 osôb ľahko zranených. Materiálne škody činili 25,86 tis. €. Príčiny DN: Porušenie povinnosti vodiča, nesprávna jazda cez križovatku, nesprávna jazda v jazdných pruhoch a nesprávne odbočovanie.



- nehodová lokalita

Vykonané opatrenia : v roku 2022

V rámci údržby;

- Po križovatku Podhradík bola celková rekonštrukcia vozovky v roku 2020
- V pokračovaní úseku bežná údržba

Vynaložené finančné náklady :

Navrhované opatrenia:

Jedná sa o štvorpruhovú smerovo nerozdelenú komunikáciu, ktorá bola v roku 2020 celkovo zrekonštruovaná po križovatku Podhradík. V pokračovaní úseku – výmena obrusnej vrstvy – komplet, obnova VDZ.

Termín realizácie:

Predpokladané investičné náklady :

Začiatok úseku NL v smere staničenia



Koniec úseku NL proti smeru staničenia



Nehodová lokalita na ceste I/18 v km 694,100 – 694,840 (235,110-235,850)

Investor: IVSC Košice, detašované pracovisko Prešov

Situačná mapa



Miestopis a okolie:

NL sa nachádza na ceste I/18 v intraviláne obce Kapušany, vyústenie cesty II/545, Tulčík, Bardejov. Dĺžka úseku je 740 m. Podľa celoštátneho sčítania dopravy v roku 2015 intenzita dopravy v úseku bola 22 341 vozidiel/24 hod., z toho 17,45% ťažkých vozidiel.

Príčiny dopravných nehôd:

V uvedenej lokalite bolo za rok 2022 spolu 5 DN, pri ktorých boli 3 osoby ľahko zranené. Materiálne škody činili 14,00 tis. €.

Príčiny DN: Porušenie povinnosti vodiča, porušenie povinnosti účastníka cestnej premávky.

▼ - nehodová lokalita

Vykonané opatrenia : v roku 2022

- Zriadená svetelná signalizácia v križovatke I/18 – II/545

Vynaložené finančné náklady :

Navrhované opatrenia: nevyžadujú sa

Termín realizácie:

Predpokladané investičné náklady :

Začiatok úseku NL v smere staničenia



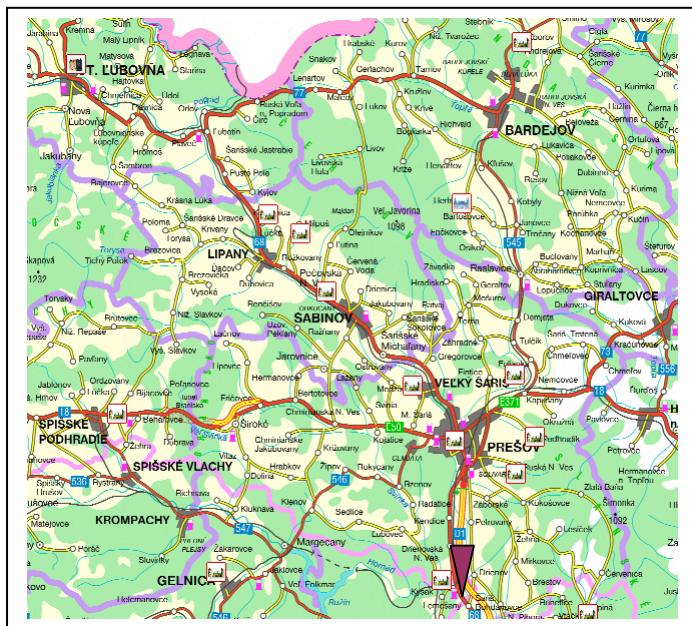
Koniec úseku NL proti smeru staničenia




Nehodová lokalita na ceste I/20 v km 100,000 – 100,000 (5,440-5,440)

Investor: IVSC Košice, detašované pracovisko Prešov

Situačná mapa



 -nehodová lokalita

Miestopis a okolie:

NL sa nachádza na ceste I/20 v intraviláne obce Janovík, km 5,440.

Podľa celoštátneho sčítania dopravy v roku 2015 intenzita dopravy v úseku bola 4 384 vozidiel/24 hod., z toho 11,9% ťažkých vozidiel

Príčiny dopravných nehôd :

V uvedenej lokalite bolo v roku 2022 6 DN, pri ktorých bolo 11 osôb ľahko zranených. Materiálna škoda 41,05 tis. €.

Príčiny DN: Porušenie povinnosti vodiča, nedovolená rýchlosť jazdy, nesprávne odbočovanie, nesprávna jazda cez križovatku.

Vykonané opatrenia : v roku 2022

- bežná údržba
- obnova VDZ

Vynaložené finančné náklady :

Navrhované opatrenia :

Bola prevedená obnova VDZ a komunikácia nevykazuje žiadne závady v stavebno – technickom stave.

Termín realizácie:

Predpokladané investičné náklady :

NL proti smeru staničenia



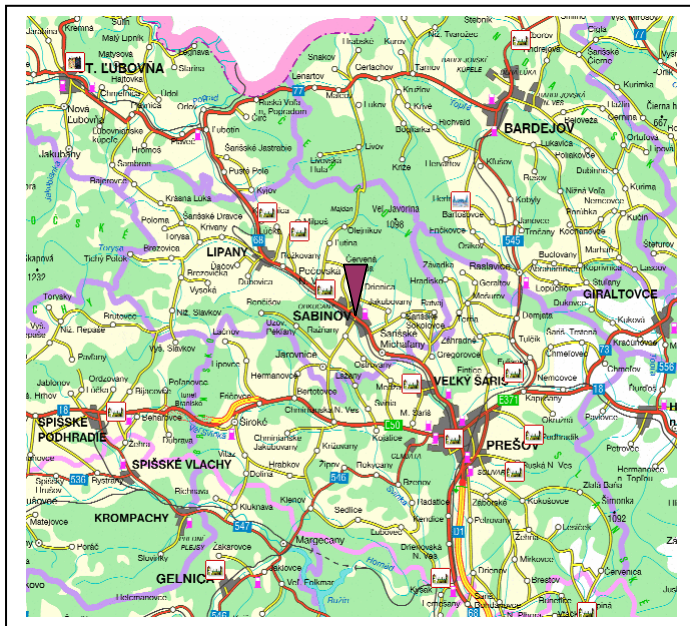
NLv smere staničenia




Nehodová lokalita na ceste I/68 v km 61,660 – 62,700

Investor: IVSC Košice, detašované pracovisko Prešov

Situačná mapa



 - nehodová lokalita

Miestopis a okolie:

NL sa nachádza na ceste I/68 v intraviláne mesta Sabinov, centrum - vyústenie cesty III/3177 Ražňany. Dĺžka úseku je 1 040 m.

Podľa celoštátneho sčítania dopravy v roku 2015 intenzita dopravy v úseku bola 11904 vozidiel/24 hod., z toho 12,38% ťažkých vozidiel.

Príčiny dopravných nehôd :

V uvedenej lokalite bolo v roku 2022 7 DN, pri ktorých bolo 5 osôb ľahko zranených. Materiálna škoda 5,85 tis.€.

Príčiny DN: Porušenie povinnosti vodiča, porušenie osobitných ustanovení o chodcoch, nedodržanie vzdialenosti medzi vozidlami.

Vykonalé opatrenia :

- bežná údržba
- obnova VDZ

Vynaložené finančné náklady :

Navrhované opatrenia : daný úsek nevykazuje žiadne stavebno-technické nedostatky.

Termín realizácie:

Predpokladané investičné náklady :

Začiatok úseku NL v smere staničenia

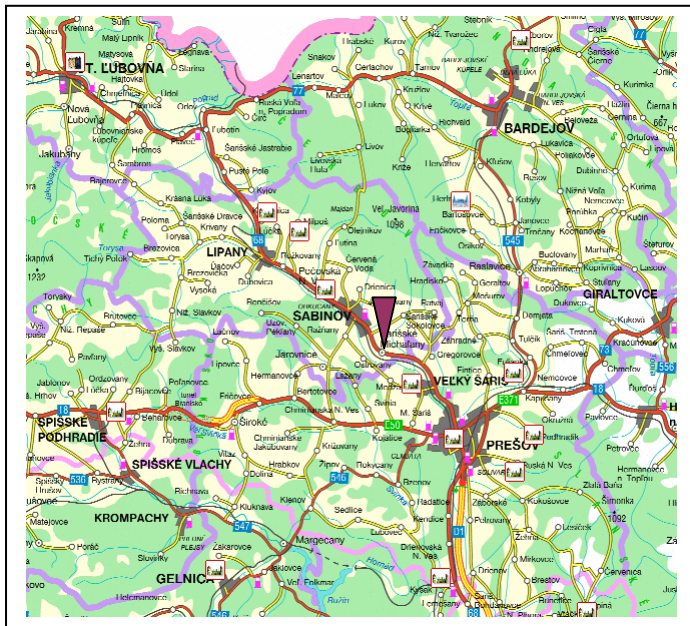
Koniec úseku NL proti smeru staničenia




Nehodová lokalita na ceste I/68 v km 66,300 – 67,200

Investor: IVSC Košice, detašované pracovisko Prešov

Situačná mapa



 - nehodová lokalita

Miestopis a okolie:

NL sa nachádza na ceste I/68 v intraviláne obce Šarišské Michalany. Dĺžka úseku je 900 m. Podľa celoštátneho sčítania dopravy v roku 2015 intenzita dopravy v úseku bola 10 799 vozidiel/24 hod., z toho 12,70% ťažkých vozidiel.

Príčiny dopravných nehôd :

V uvedenej lokalite bolo v roku 2022 5 DN, pri ktorých bola 1 osoba ťažko zranená a 5 osôb ľahko zranených. Materiálna škoda 17,95 tis.€. Príčiny DN: Porušenie povinnosti vodiča, nesprávna jazda cez križovatku.

Vykonané opatrenia :

- bežná údržba
- obnova VDZ

Vynaložené finančné náklady :

Navrhované opatrenia :

Nedostatočné šírkové usporiadanie, nutnosť zriadenia zaraďovacích a odbočovacích pruhov.

Termín realizácie:

Predpokladané investičné náklady :

Začiatok úseku NL v smere staničenia

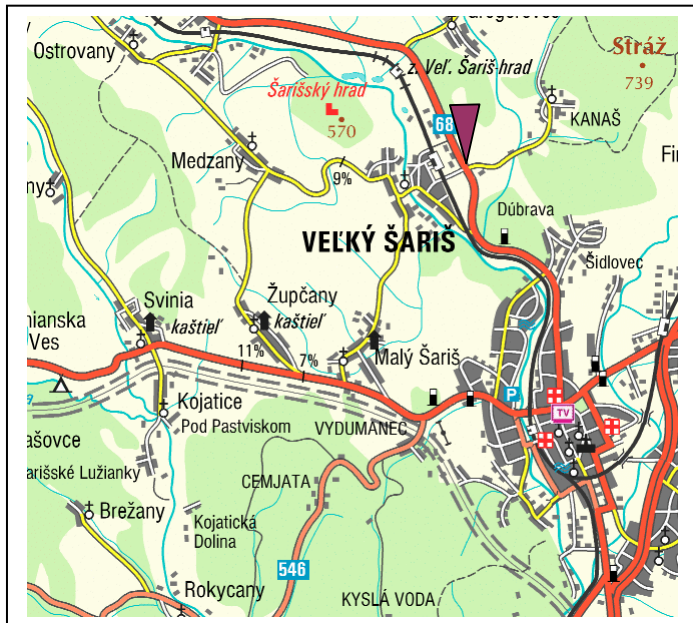
Koniec úseku NL proti smeru staničenia



Nehodová lokalita na ceste I/68 v km 73,480 – 74,360

Investor: IVSC Košice, detašované pracovisko Prešov

Situačná mapa



▼ - nehodová lokalita

Vykonané opatrenia : v roku 2022

- Zriadená svetelná signalizácia

Vynaložené finančné náklady :

Miestopis a okolie:

NL križovatka Veľký Šariš – Kanaš, cesta I/68 – III/3451. Podľa celoštátneho sčítania dopravy v roku 2015 intenzita dopravy v úseku bola 15837 vozidiel/24 hod., z toho 11,88% ťažkých vozidiel.

Príčiny dopravných nehôd:

V uvedenej lokalite bolo za rok 2022 spolu 6 DN, pri ktorých bolo 4 osôb ľahko zranených. Materiálne škody činili 34,50 tis.€.

Príčiny DN: pôsobenie zvierat, nesprávny spôsob jazdy, nedodržanie vzdialenosti medzi vozidlami, nesprávne odbočovanie.

Navrhované opatrenia: križovatka bola zriadená podľa schválenej projektovej dokumentácie.

Termín realizácie:

Predpokladané investičné náklady :

Začiatok úseku NL v smere staničenia

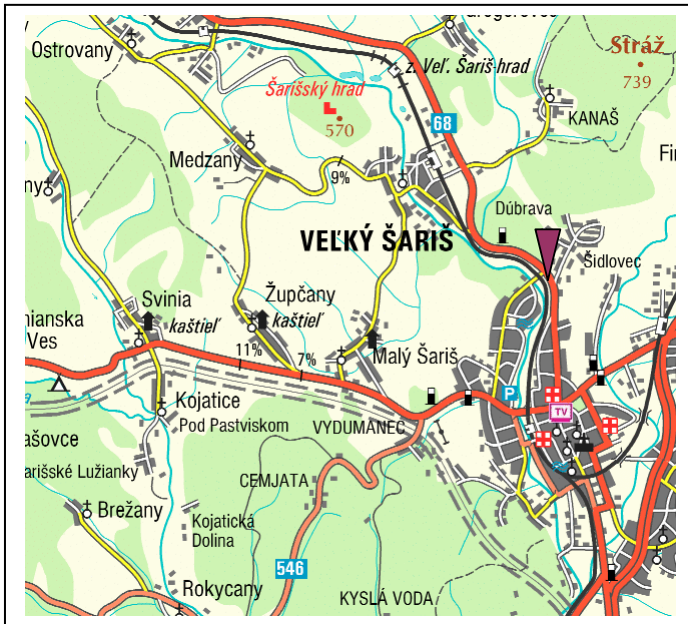


Koniec úseku NL proti smeru staničenia



Nehodová lokalita na ceste I/68 v km 77,220 – 78,140

Situačná mapa



Miestopis a okolie:

NL sa nachádza v intraviláne mesta Prešov ul. Sabinovská, Šidlovec – križovatka Bjornsonova. Podľa celoštátneho sčítania dopravy v roku 2015 intenzita dopravy v úseku bola 18 098 vozidiel/24 hod., z toho 12,23% ťažkých vozidiel.

Príčiny dopravných nehôd:

V uvedenej lokalite bolo za rok 2022 spolu 6 DN, pri ktorých bola 2 osoby ťažko zranené a 2 osoby ľahko zranené. Materiálne škody činili 17,40 tis.€. Príčiny DN: Porušenie povinnosti vodiča, nesprávna jazda cez križovatku, porušenie povinnosti účastníka cestnej premávky a nesprávne odbočovanie.



- nehodová lokalita

Vykonané opatrenia : v roku 2022

- Bežná údržba

Vynaložené finančné náklady :

Navrhované opatrenia: Obnova obrusnej vrstvy vozovky, obnova VDZ. Komplexná oprava križovatky v blízkosti železničného priestestia.

Termín realizácie:

Predpokladané investičné náklady :

Začiatok úseku NL v smere staničenia



Koniec úseku NL proti smeru staničenia

