

SLOVENSKÁ SPRÁVA CIEST IVSC KOŠICE

Pracovisko : Prešov

**NEHODOVÉ LOKALITY
NA CESTÁCH I. TRIEDY
v roku 2021**

PODĽA KRITÉRIA 5 DN/rok/km

Materiál predkladá : SSC IVSC Košice – pracovisko Prešov

Meno : Marián Smetanka

Kontakt : Tel. 056/6893701

E – mail: marian.smetanka@ssc.sk

PRACOVISKO: PREŠOV

Nehodové lokality v roku 2021

podľa kritéria 5 DN/rok/km

- **cesta I/18** v km 683,870 – 688,140 Telekča Malý Šariš intravilán mesta Prešov ul. Duklianska
- **cesta I/68** v km 61,510 - 63,000 Sabinov začiatok smerového rozdelenia – KAUF LAND, intravilán
- **cesta I/68** v km 72,000 – 72,860 extravilán odbočka Gregorovce – firma Gemor Veľký Šariš
- **cesta I/68** v km 77,830 – 78,700 intravilán mesta Prešov, priestor križovatky Dúbrava - Šidlovec

Nehodová lokalita na ceste I/18 v km 683,870 – 688,140

Investor: IVSC Košice, detašované pracovisko Prešov

Situačná mapa



▼ - nehodová lokalita

Miestopis a okolie:

NL sa nachádza na ceste I/18 Telekča Malý Šariš – ul. Duklianska, intravilán mesta Prešov. Dĺžka NL je 4 270 m. Podľa celoštátneho sčítania dopravy v roku 2015 intenzita dopravy v úseku bola 20 602 vozidiel/24 hod., z toho 15,86% ťažkých vozidiel.

Príčiny dopravných nehôd:

V uvedenej lokalite bolo za rok 2021 spolu 24 DN, pri ktorých bolo 13 osôb ľahko zranených. Materiálne škody činili 68,13 tis.€.

Príčiny DN: Porušenie povinnosti vodiča, nedodržanie vzdialenosti medzi vozidlami, porušenie osobitných ustanovení o chodcoch. V roku 2020 bol úsek križovatky Obrancov mieru, Vlada Klementisa zrekonštruovaný.

Vykonalé opatrenia : v roku 2021

V rámci údržby:

- obnova VDZ
- Rekonštrukcia križovatky ul. Obrancov mieru, ul. Vlada Klementisa v rámci stavby „I/18 Prešov, Levočská - Obrancov mieru križovatka, most“

Navrhované opatrenia: Úsek cesty nevykazuje žiadne závady v stavebno-technickom stave.

Termín realizácie:

Predpokladané investičné náklady :

Začiatok úseku NL v smere staničenia



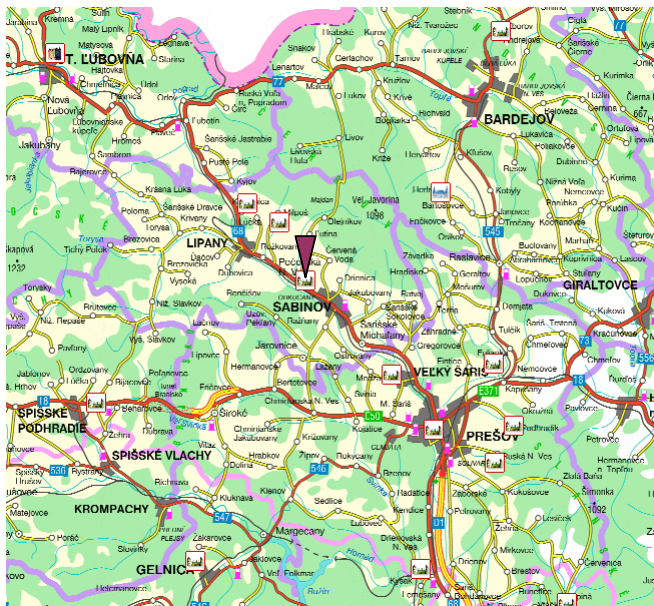
Koniec úseku NL proti smeru staničenia




Nehodová lokalita na ceste I/68 v km 61,510 – 63,000

Investor: IVSC Košice, detašované pracovisko Prešov

Situačná mapa



 - nehodová lokalita

Vykonané opatrenia : v roku 2021

V rámci údržby;

- obnova VDZ
- Celková rekonštrukcia komunikácie

Miestopis a okolie:

NL sa nachádza na ceste I/68 v intraviláne mesta Sabinov Začiatok smerového rozdelenia - KAUF LAND. Dĺžka úseku je 1 490 m. Podľa celoštátneho sčítania dopravy v roku 2015 intenzita dopravy v úseku bola 12 411 vozidiel/24 hod., z toho 11,48% ťažkých vozidiel.

Príčiny dopravných nehôd:

V uvedenej lokalite bolo za rok 2021 spolu 8 DN, pri ktorých bolo 5 osôb ľahko zranených. Materiálne škody činili 4,95 tis. €.

Príčiny DN: Porušenie povinnosti vodiča, nedodržanie vzdialenosti medzi vozidlami, nesprávna jazda cez križovatku.

Navrhované opatrenia:

Jedná sa o intravilán mesta Sabinov, kde je potrebné vyriešiť parkovanie motorových vozidiel v meste. Samotná komunikácia a nevykazuje žiadne závady v stavebno – technickom stave.

Termín realizácie:

Predpokladané investičné náklady :

Začiatok úseku NL v smere staničenia



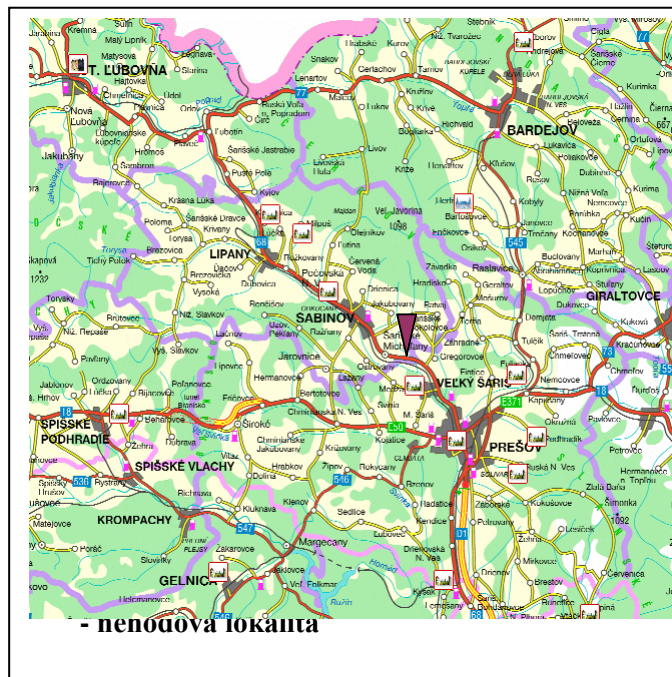
Koniec úseku NL proti smeru staničenia



Nehodová lokalita na ceste I/68 v km 72,000 – 72,860

Investor: IVSC Košice, detašované pracovisko Prešov

Situačná mapa



Miestopis a okolie:

NL sa nachádza na ceste I/68 v extraviláne odbočka Gregorovce - firma Gemor Veľký Šariš. Dĺžka úseku je 860 m.

Podľa celoštátneho sčítania dopravy v roku 2015 intenzita dopravy v úseku 10799 vozidiel/24 hod., z toho 12,7% ťažkých vozidiel.

Príčiny dopravných nehôd :

V uvedenej lokalite bolo v roku 2021 spolu 5 DN, pri ktorých boli 5 osôb ľahko zranených a 1 ťažko zranená. Materiálna škoda 29,8 tis. €.

Príčiny DN: Nadmerne zvýšená intenzita dopravy hlavne v špičkových hodinách, nedodržanie povolenej rýchlosti, nebezpečné predchádzanie, nedisciplinovanosť všetkých účastníkov cestnej premávky, nedostatočné smerové a šírkové usporiadanie.

▼ - nehodová lokalita

Vykonané opatrenia :

- bežná údržba
- obnova VDZ

Vynaložené finančné náklady :

Navrhované opatrenia :

Rekonštrukcia smerového a šírkového usporiadania.

Termín realizácie:

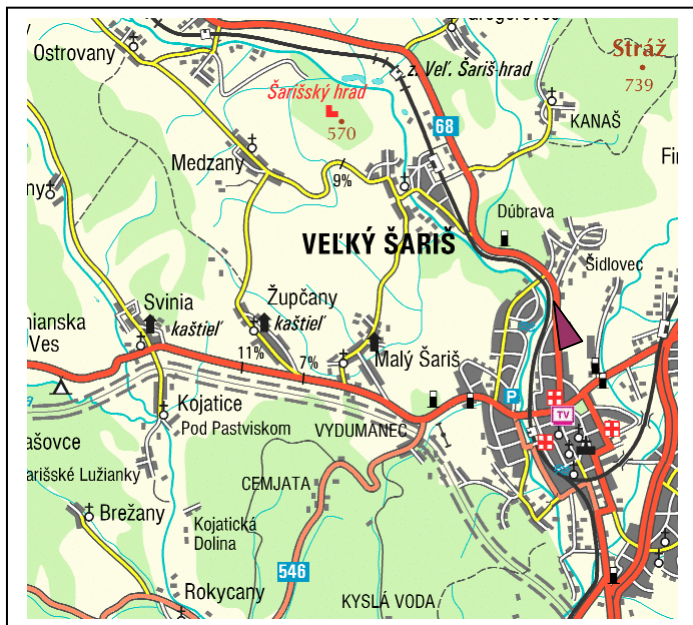
Predpokladané investičné náklady :



Nehodová lokalita na ceste I/68 v km 77,830 – 78,700

Investor: IVSC Košice, detašované pracovisko Prešov

Situačná mapa



▼ - nehodová lokalita

Vykonané opatrenia : v roku 2021

V rámci údržby:

- obnova VDZ

Vynaložené finančné náklady :

Miestopis a okolie:

NL sa nachádza v intraviláne mesta Prešov, priestor križovatky Šidlovec - Dúbrava. Podľa celoštátneho sčítania dopravy v roku 2015 intenzita dopravy v úseku bola 18098 vozidiel/24 hod., z toho 12,2% ťažkých vozidiel.

Príčiny dopravných nehôd:

V uvedenej lokalite bolo za rok 2021 spolu 5 DN, pri ktorých bolo 5 osôb ľahko zranených. Materiálne škody činili 26,3 tis. €.

Príčiny DN: Porušenie povinnosti vodiča, nesprávna jazda cez križovatku, nedodržanie vzdialenosti medzi vozidlami, porušenie osobitných ustanovení o chodcoch, zvýšenie intenzity dopravy.

Navrhované opatrenia: Obnova obrusnej vrstvy vozovky

Termín realizácie:

Predpokladané investičné náklady :

Začiatok úseku NL v smere staničenia



Koniec úseku NL proti smeru staničenia

