

**SLOVENSKÁ SPRÁVA CIEST IVSC KOŠICE**

**Pracovisko: Stará Ľubovňa**

**NEHODOVÉ LOKALITY  
NA CESTÁCH I. TRIEDY  
v roku 2020**

**PODĽA KRITÉRIA 5 DN/rok/km**

**Materiál predkladá:**

**Meno:**

**Kontakt:**

**E – mail:**

SSC IVSC Košice – pracovisko Stará Ľubovňa

Ing. Slavomír JANČIŠIN

tel.: 0902 892 041

[slavomir.jancisin@ssc.sk](mailto:slavomir.jancisin@ssc.sk)

# PRACOVISKO: STARÁ ĽUBOVŇA

## Nehodové lokality v roku 2020

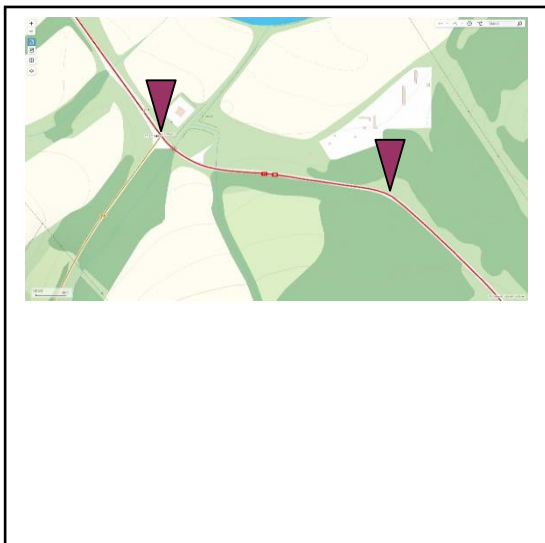
podľa kritéria 5 DN/rok/km


- **cesta I/68** v km 22,000 – 22,560 extravilán obce Chmeľnica
- **cesta I/77** v km 20,800 – 21,800 intravilán obce Hniezdne
- **cesta I/77** v km 22,200 – 24,350 extravilán obcí Hniezdne a Stará Ľubovňa

# Nehodová lokalita na ceste I/68 v km 22,000 – 22,560

Investor: SSC IVSC Košice, detašované pracovisko Stará Ľubovňa

## Situačná mapa



 - nehodová lokalita

### Miestopis a okolie:

Nehodová lokalita (NL) je v extraviláne obce Chmeľnica. NL sa nachádza medzi obcami Chmeľnica a Plavnica. NL začína v km 22,000 na konci priameho úseku cesty bez pozdĺžneho sklonu a šírkou 11,5 m, nasleduje križovatka s cestou III. triedy. Cesta postupne prechádza do dvojice vľavo a pravotočivej zákruty a do pozdĺžneho sklonu 5% a šírky 8 m. NL končí v km 22,560 za pravotočivou zákrutou s pozdĺžnym sklonom 8%. Podľa celoštátneho sčítania dopravy v roku 2015 intenzita dopravy v úseku bola 6396 vozidiel/24hod. z toho 12% ťažkých vozidiel. Od km 22,295 je znížená maximálna rýchlosť na 70 km/hod a následne na 50 km/hod. Cesta má nevhodné šírkové, smerové a výškové usporiadanie.

### Príčiny dopravných nehôd:

V uvedenej lokalite bolo za rok 2020 spolu 6 dopravných nehôd (DN), pri ktorých bola 1 osoba ľahko zranená. Materiálne škody činili 46,9 tis. €. Príčiny DN: nesprávny spôsob jazdy (jazda v protismere), nedodržanie vzdialenosti medzi vozidlami, nedovolená rýchlosť, porušenie povinnosti účastníka cestnej premávky (telefonovanie).

### Vykonané opatrenia:

Vo februári 2020 sa začalo s realizáciou výstavby novej trasy cesty „I/68 Plavnica preložka“. Predpokladaný termín ukončenia 02/2023.

Vynaložené finančné náklady:

### Navrhované opatrenia:

Termín realizácie: 02/2020 – 02/2023

Predpokladané investičné náklady:

Začiatok NL – v smere staničenia



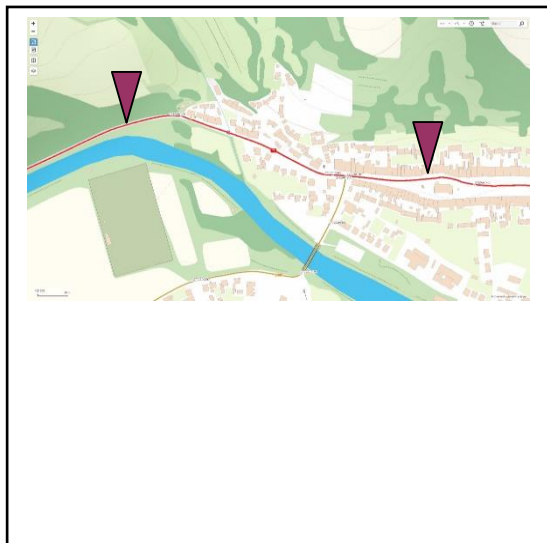
Koniec NL – proti smeru staničenia




## Nehodová lokalita na ceste I/77 v km 20,800 – 21,800

Investor: SSC IVSC Košice, detašované pracovisko Stará Ľubovňa

### Situačná mapa



 - nehodová lokalita

#### Miestopis a okolie:

Nehodová lokalita (NL) je v intraviláne obce Hniezdne na trase Poprad – Stará Ľubovňa. NL začína v km 20,800 pred pravotočivou zákrutou na ceste s pozdĺžnym sklonom cca 1% a so šírkou 7,1 m, nasleduje rovný úsek, ľavotočivá zákruta, za ktorou je križovatka s miestnou komunikáciou a cestou III. triedy. NL končí v km 21,800 na konci priameho úseku. Pred koncom NL je dvojica autobusových zastávok a priechod pre chodcov. Podľa celoštátneho sčítania dopravy v roku 2015 intenzita dopravy v úseku bola 5504 vozidiel/24hod. z toho 10% ťažkých vozidiel. Cesta má nevhodné smerové a šírkové vedenie trasy, v časti intravilánu obce sa nenachádzajú chodníky pre chodcov.

#### Príčiny dopravných nehôd:

V uvedenej lokalite bolo za rok 2020 spolu 6 dopravných nehôd (DN), pri ktorých boli 2 osoby ťažko a 2 osoby ľahko zranené. Materiálne škody činili 28,9 tis. €.

Príčiny DN: porušenie povinnosti účastníka cestnej premávky (telefonovanie), nesprávny spôsob jazdy, nesprávne predchádzanie, pôsobenie zvierat.

#### Vykonané opatrenia:

-obnova VDZ

#### Vynaložené finančné náklady:

#### Navrhované opatrenia:


Termín realizácie:

Predpokladané investičné náklady :

Začiatok NL – v smere staničenia



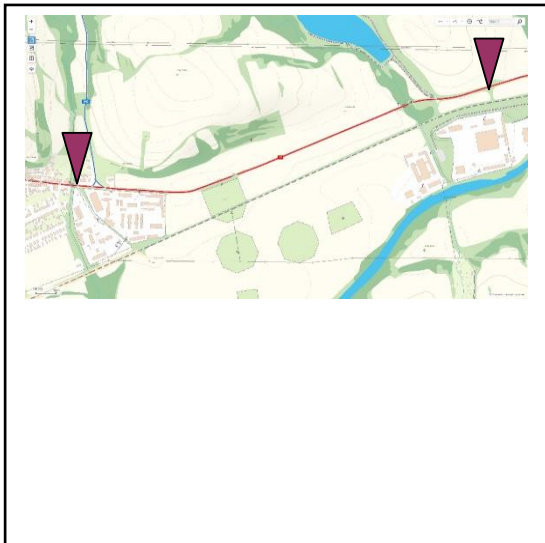
Koniec NL – proti smeru staničenia




## Nehodová lokalita na ceste I/77 v km 22,200 – 24,350

Investor: SSC IVSC Košice, detašované pracovisko Stará Ľubovňa

### Situačná mapa



 - nehodová lokalita

#### Miestopis a okolie:

Nehodová lokalita (NL) je z časti v intraviláne obce Hniezdne a pokračuje v extraviláne obce Hniezdne a mesta Stará Ľubovňa. NL sa nachádza na trase Poprad – Stará Ľubovňa. NL začína pred križovatkou s miestnou komunikáciou v intraviláne Hniezdne v km 22,200, prechádza intravilánom obce Hniezdne. Jedná sa o rovinný úsek s miernymi zákrutami, bez stúpaní/klesaní a šírkou 7,5m. NL končí v km 24,350 za dvojicou zákrut (pravotočivá, po ktorej nasleduje ľavotočivá). Podľa celoštátneho sčítania dopravy v roku 2015 intenzita dopravy v úseku bola 7222 vozidiel/24hod. z toho 15% ťažkých vozidiel.

#### Príčiny dopravných nehôd:

V uvedenej lokalite bolo za rok 2020 spolu 10 dopravných nehôd (DN), pri ktorých boli 4 osoby ľahko zranené. Materiálne škody činili 31.550 €. Príčiny DN: porušenie povinnosti vodiča, nesprávny spôsob jazdy, zver, nedovolená rýchlosť, nesprávne predchádzanie/obchádzanie, nedovolená rýchlosť, vplyv prevádzky.

#### Vykonané opatrenia:

-obnova VDZ

#### Vynaložené finančné náklady:

#### Navrhované opatrenia:

Cesta má nevhodné šírkové vedenie trasy, bez krajníc, v intraviláne obce Hniezdne sa v NL nenachádzajú chodníky pre peších účastníkov.

#### Termín realizácie:

#### Predpokladané investičné náklady :

Začiatok NL – v smere staničenia



Koniec NL – proti smeru staničenia

