

SLOVENSKÁ SPRÁVA CIEST IVSC KOŠICE

Pracovisko : TREBIŠOV

**KRITICKÉ NEHODOVÉ LOKALITY
NA CESTÁCH I. TRIEDY
v roku 2015**

PODĽA UKAZOVATEĽA HHSNN

Materiál predkladá : SSC IVSC Košice – pracovisko Trebišov

Meno : Ing. Milan Kurtoš, Ján Čičík

Kontakt : Tel. 056/6688441, 056/6688440

E – mail: milan.kurtos@ssc.sk

E – mail: jan.cicik@ssc.sk

PRACOVISKO : TREBIŠOV

Kritické nehodové lokality v roku 2015

podľa ukazovateľa HHSNN

- **cesta I/50** (od 1.8.2015 cesta I/19) v km 476,000-476,500 extravilán medzi obcou Dargov a mestom Sečovce
- **cesta I/79** v km 67,680 extravilán medzi obcou Streda n/Bodrogom a obcou Somotor
- **cesta I/79** v km 76,500 extravilán medzi obcou Rad časť Hrušov a obcou Svätuš
- **cesta I/79** v km 32,000 – 32,000 , extravilán - obchvat mesta Trebišov (chybné staničenie KNL, skutočné staničenie km 31,678)

Kritická nehodová lokalita na ceste I/50 v km 476,000-476,500

(Kritické nehodové miesto je v km 476,250)

Investor: IVSC Košice, detašované pracovisko Trebišov

Situačná mapa



▼ - kritická nehodová lokalita

Miestopis a okolie :

KNL sa nachádza v rovinnom úseku v miernej pravotočivej zákrute za obcou Dargov v extraviláne . V oblúku v km 476,250 (vľavo) sa pripája na cestu I/50 (I/19) účelová komunikácia k telekomunikačnému vykryvaču. Cestné teleso je v násype so živičným krytom opraveným v roku 2013. Podľa celoštátneho sčítania dopravy v roku 2015 intenzita dopravy v úseku bola 7237 vozidiel/24 hod., z toho 18% ťažkých vozidiel.

Príčiny dopravných nehôd :

V uvedenej lokalite boli za rok 2015 spolu 3 DN, pri ktorých bola 1 osoba usmrtená, 1 osoba ťažko zranená a 2 osoby ľahko zranené. Materiálne škody sú vo výške 26,5tis. €.

Príčiny DN: Čelná zrážka vozidiel, nedostatočné venovanie sa riadeniu vozidla a prejedenie vozidla do protismeru cez plnú čiaru v oblúku.

Vykonané opatrenia v roku: 2014

V rámci údržby;

- Výrub kríkov vo vnútornej strane oblúka zákruty.

Vynaložené finančné náklady : 1000 €

Navrhované opatrenia :

- Výrub kríkov vo vnútornej strane oblúka zákruty.

Termín realizácie : 2015

Predpokladané investičné náklady : 1500 €

Začiatok úseku KNL v smere staničenia



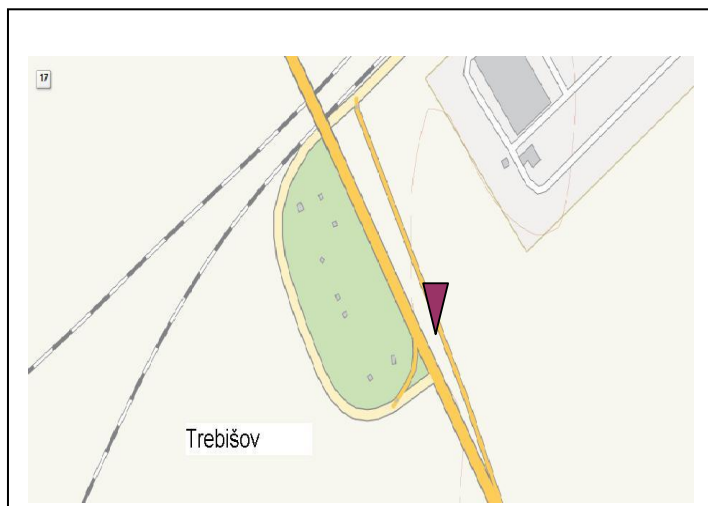
Koniec úseku KNL v smere staničenia



Kritická nehodová lokalita na ceste I/79 v km 32,000 – 32,000 (V skutočnosti kritické nehodové miesto je v km 31,678)

Investor: IVSC Košice, detašované pracovisko Trebišov

Situačná mapa



Miestopis a okolie:

KNL sa nachádza v extraviláne, obchvat mesta Trebišov. Úsek je v križovatke cesty I79 a ramena cesty – výjazd z mesta na cestu I/79. Podľa celoštátneho sčítania dopravy v roku 2015 intenzita dopravy v úseku bola 6 247 vozidiel/24 hod., z toho 23,5 % ťažkých vozidiel.

Príčiny dopravných nehôd:

V uvedenej lokalite bola za rok 2015 1 DN, pri ktorej boli 2 osoby usmrtené, materiálne škody sú 2,1 tis. €. Príčinou DN: Nedodržanie základných povinností vodiča, nesprávne odbočovanie a nevenovanie pozornosti vedeniu motorového vozidla. Úsek sa doteraz nevykazoval ako KNL.

▼ - kritická nehodová lokalita

Vykonané opatrenia : v roku 2015

V rámci údržby:

- Osadené ZDZ B31a 70 km/h v oboch smeroch. Na výjazde na cestu I/79 z ramena cesty I/79 osadené DZ P2 + V5c

Vynaložené finančné náklady : 1,2 tis. €

Navrhované opatrenia:

Nakoľko sa doteraz úsek nevykazoval ako KNL, nie je potrebné uvažovať so žiadnymi opatreniami. Úsek cesty nevykazuje žiadne závady v stavebno-technickom stave.

Termín realizácie :

Predpokladané finančné náklady :

Začiatok úseku KNL v smere staničenia



Koniec úseku KNL proti smeru staničenia



Kritická nehodová lokalita na ceste I/79 v km 67,680-67,680

(Kritické nehodové miesto je v km 67,680)

Investor: IVSC Košice, detašované pracovisko Trebišov

Situačná mapa



- kritická nehodová lokalita

Vykonané opatrenia v roku: 2014

V rámci údržby;

- Neboli potrebné.

Vynaložené finančné náklady : 0 €

Miestopis a okolie :

KNL sa nachádza v rovinatom úseku v miernej pravotočivej zákrute pred obcou Somotor v extraviláne. V oblúku v km 67,680 (vľavo) sa pripája na cestu I/79 účelová komunikácia k čističke odpadových vôd. Podľa celoštátneho sčítania dopravy v roku 2015 intenzita dopravy v úseku bola 2509 vozidiel/24 hod., z toho 17% ťažkých vozidiel.

Príčiny dopravných nehôd :

V uvedenej lokalite bola za rok 2015 spolu 1 DN, pri ktorej bola 1 osoba usmrtená. Materiálne škody sú vo výške 6,4tis. €.

Príčiny DN: Zídenie z cesty a náraz do bet. stĺpa, nedostatočné venovanie sa riadeniu vozidla ako aj požitie alkoholických nápojov pred jazdou.

Navrhované opatrenia :

- Nie sú potrebné žiadne opatrenia vzhľadom na náhodilú dopr. nehodu v predmetnom úseku cesty.

Termín realizácie :

Predpokladané investičné náklady : 0 €

Začiatok úseku KNL v smere staničenia



Koniec úseku KNL v smere staničenia

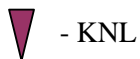
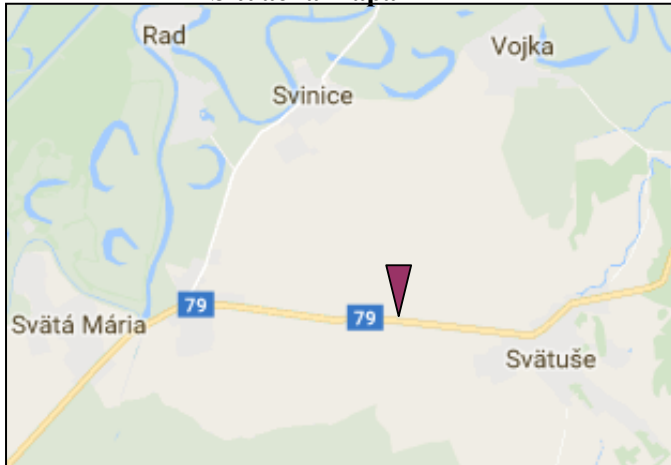


Kritická nehodová lokalita na ceste I/79 v km 76,500-76,500

(Kritické nehodové miesto je v km 76,500)

Investor: IVSC Košice, detašované pracovisko Trebišov

Situačná mapa



- KNL

Vykonané opatrenia v roku: 2014

- v rámci údržby

Vynaložené finančné náklady : 0 €

Miestopis a okolie :

KNL sa nachádza v rovinatom úseku v extraviláne pred obcou Svätuše v km 82,150. Cestné teleso je v násype so živičným krytom opraveným v roku 2013. Podľa celoštátneho sčítania dopravy v roku 2015 intenzita dopravy v úseku bola 2599 vozidiel/24 hod., z toho 17% ťažkých vozidiel.

Príčiny dopravných nehôd :

V uvedenej lokalite bola za rok 2015 spolu 1 DN, pri ktorej bola 1 osoba usmrtená. Materiálne škody sú vo výške 1,0 tis. €.

Príčiny DN: Zrazenie opitého neoznačeného chodca idúceho v noci po krajnici.

Navrhované opatrenia :

- Nie sú potrebné žiadne opatrenia, vzhľadom na náhodilú dopr. nehodu v predmetnom úseku.

Termín realizácie:

Predpokladané investičné náklady : 0€

Začiatok úseku KNL v smere staničenia



Koniec úseku KNL v smere staničenia

