

**SLOVENSKÁ SPRÁVA CIEST
IVSC ŽILINA**

**KRITICKÉ NEHODOVÉ LOKALITY
NA CESTÁCH I. TRIEDY
v roku 2014**

PODĽA UKAZOVATEĽA HHSNN

Materiál predkladá : SSC IVSC Žilina – pracovisko Martin

Meno : Ing. Jozef Paur,

Kontakt : Tel. 041/507 46 21, 043/4132192

E – mail: jozef.paur@ssc.sk

SLOVENSKÁ SPRÁVA CIEST IVSC ŽILINA

Pracovisko : Martin

**KRITICKÉ NEHODOVÉ LOKALITY
NA CESTÁCH I. TRIEDY
v roku 2014**

PODĽA UKAZOVATEĽA HHSNN

Materiál predkladá : SSC IVSC Žilina – pracovisko Martin
Meno : Ing. Jozef Paur,
Kontakt : Tel. 041/507 46 21, 043/4132192
E – mail: jozef.paur@ssc.sk

PRACOVISKO : Martin

Kritické nehodové lokality v roku 2014

podľa ukazovateľa HHSNN

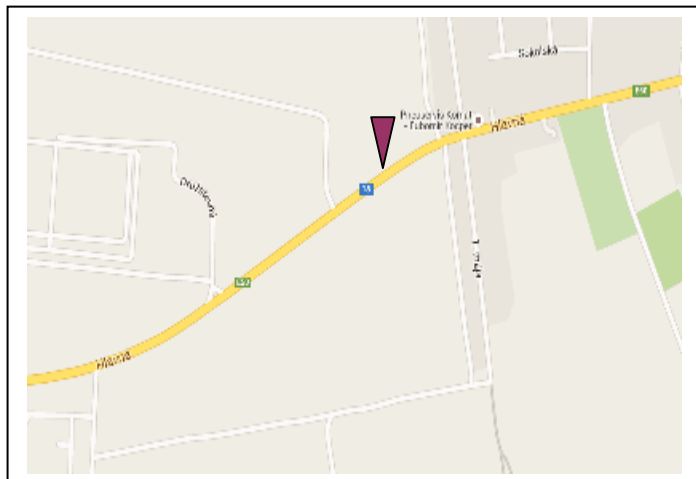
- **cesta I/18** v km 485,000 – 485,000 extravilán obce Sučany
- **cesta I/65** v km 139,250 – 139,560 intravilán mesta Martin


Kritická nehodová lokalita na ceste I/18 v km 485,000 – 485,000

Kritické nehodové miesto je v km

Investor: IVSC Žilina, vysunuté pracovisko Martin

Situačná mapa



 - kritická nehodová lokalita

Miestopis a okolie:

KNL sa nachádza v extraviláne obce Sučany. Začiatok KNL je za križovatkou k Ústavu pre výkon odňatia slobody Sučany. Koniec úseku KNL sa nachádza pred vjazdom do obce Sučany.

Podľa celoštátneho sčítania dopravy v roku 2010 intenzita dopravy v úseku bola 22095 vozidiel za 24 hod., z toho 26 % ťažkých vozidiel.

Príčiny dopravných nehôd :

V uvedenej lokalite bolo za rok 2014 2 DN, pri ktorých bola 1 osoby smrteľne zranená, ostatné sú materiálové škody vo výške 25,0 tis. €. Príčiny DN : Úsek cesty je dopravou vysoko frekventovaný, nedodržiavanie maximálne povolenej rýchlosti a často dochádza k porušovaniu pravidiel cestnej premávky. Taktiež v predmetnom úseku je pohyb chodcov a cyklistov.

Vykonané opatrenia : v roku 2014

- obnova VDZ,

Vynaložené finančné náklady:

- 5 tis. €

Navrhované opatrenia : 2015

- obnova VDZ,

Termín realizácie:

- 6/2015

Predpokladané investičné náklady :

- 5 tis. €

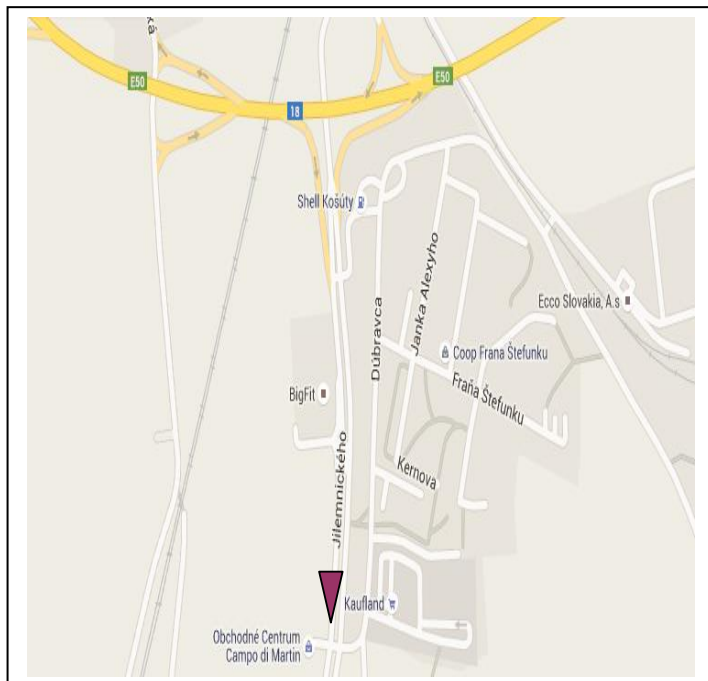


Kritická nehodová lokalita na ceste I/65 v km 139,250 – 139,560

Kritické nehodové miesto je v km

Investor: IVSC Žilina, vysunuté pracovisko Martin

Situačná mapa



- kritická nehodová lokalita

Miestopis a okolie:

KNL sa nachádza v intraviláne mesta Martin.

Začiatok KNL je za križovatkou ul. Jilemnického (I/65) a ul. Severná. Koniec úseku KNL sa nachádza za malou okružnou križovatkou Košúty.

Podľa celoštátneho sčítania dopravy v roku 2010 intenzita dopravy v úseku bola 17691 vozidiel za 24 hod., z toho 11 % ťažkých vozidiel.

Príčiny dopravných nehôd :

V uvedenej lokalite bolo za rok 2014 2 DN, pri ktorej bola 1 osoba smrteľne zranená a 1 osoba ľahko zranená, materiálové škody vo výške 1,5 tis. €. Príčiny DN :Cesta je v priamom úseku, pohyb chodcov, autobusové zástavky, vjazd a výjazd z a do malej okružnej križovatky, nedodržiavanie maximálne povolenej rýchlosti a nárast porušovania pravidiel cestnej premávky.

Vykonané opatrenia v roku 2014 :

- obnova VDZ

Vynaložené finančné náklady:

- 5 tis. €

Navrhované opatrenia : 2015

- obnova VDZ

Termín realizácie:

- 6/2015

Predpokladané investičné náklady :

- 5 tis. €.

