

SLOVENSKÁ SPRÁVA CIEST IVSC KOŠICE

Pracovisko : Humenné

**KRITICKÉ NEHODOVÉ LOKALITY
NA CESTÁCH I. TRIEDY
v roku 2014**

PODĽA UKAZOVATEĽA HHSNN

Materiál predkladá : SSC IVSC Košice – pracovisko Humenné

Meno : Ing. Anton Klajban

Kontakt : Tel. 057/788 3370

E – mail anton.klajban@ssc.sk

PRACOVISKO : HUMENNÉ

Kritické nehodové lokality v roku 2014

podľa ukazovateľa HHSNN

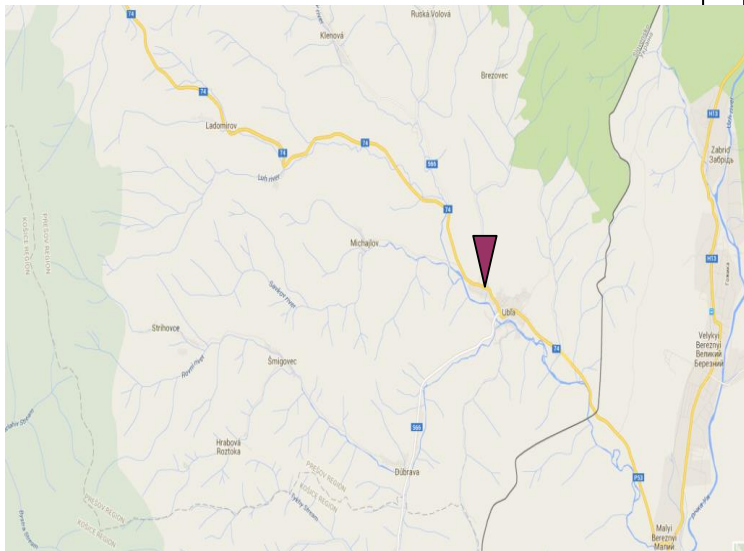
- **cesta I/74** v km 55,300 – 55,300 extravilán v úseku Ladomírov – Ubl'a
- **cesta I/74** v km 21,490 – 21,490 extravilán obce Modrá nad Cirochou
- **cesta I/74** v km 16,500 – 16,500 extravilán pred obcou Kamenica nad Cirochou
- **cesta I/74** v km 29,900 – 30,300 intravilán mesta Snina

Kritická nehodová lokalita na ceste I/74 v km 55,300 – 55,300

(Kritické nehodové miesto je v km 55,300 – 55,300)

Investor: IVSC Košice, detašované pracovisko Humenné

Situačná mapa



Miestopis a okolie:

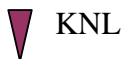
KNL sa nachádza v extraviláne v úseku Ladomírov - Ubl'a. Uvedený úsek cesty je v miernej ľavotočivej zákrute s miernym výškovým prevýšením. Vozovka je vo veľmi dobrom stave, posledná úprava sa realizovala na tomto úseku v roku 2012. Podľa celoštátneho sčítania dopravy v roku 2010 intenzita dopravy v úseku bola 1 521 vozidiel/24 hod., z toho 8 % ťažkých vozidiel.

Príčiny dopravných nehôd:

V uvedenej lokalite boli za rok 2014 1 DN, pri ktorej boli 3 osoby usmrtené.

Materiálne škody činili 50,0 tis. €.

Príčiny DN: Nedodržanie pravidiel cestnej premávky, vysoká rýchlosť. Zlyhal ľudský faktor.



KNL

Vykonané opatrenia : V rámci údržby v rokoch 2014-2015

- Vodor. dopravné značenie – v reflexnej úprave

Vynaložené finančné náklady :

1 000.-EUR

Navrhované opatrenia:

- Obnova VDZ.

Termín realizácie : 06/2015

Predpokladané finančné náklady :

1 000.-EUR

Začiatok úseku KNL v smere staničenia



Koniec úseku KNL v smere staničenia



Kritická nehodová lokalita na ceste I/74 v km 21,490 – 21,490

(Kritické nehodové miesto je v km 21,490 – 21,490)

Investor: IVSC Košice, detašované pracovisko Humenné

Situačná mapa



▼ KNL

Vykonané opatrenia : V rámci údržby v rokoch 2014-2015

- Vodor. dopravné značenie – v reflexnej úprave

Vynaložené finančné náklady :

1 000.-EUR

Miestopis a okolie:

KNL sa nachádza v extraviláne obce Modrá nad Cirochou. Úsek nachádza v mieste križovania I/74 s cestou III/55818. Celý úsek pred a za križovatkou je v priamej, dostatočne prehľadný. Podľa celoštátneho sčítania dopravy v roku 2010 intenzita dopravy v úseku bola 4 049 vozidiel/24 hod., z toho 18 % ťažkých vozidiel.

Príčiny dopravných nehôd:

V uvedenej lokalite bola za rok 2014 1 DN, pri ktorej bola 1 osoba usmrtená.

Materiálne škody činili 0,4 tis. €.

Príčiny DN: Nedodržanie pravidiel cestnej premávky, zrazený cyklista nedal prednosť v jazde automobilu idúcemu po hlavnej. U cyklistu bol zistený alkohol. Zlyhal ľudský faktor.

Navrhované opatrenia:

- Obnova VDZ.

Termín realizácie : 06/2015

Predpokladané finančné náklady :

1 000.-EUR

Začiatok úseku KNL v smere staničenia



Koniec úseku KNL v smere staničenia

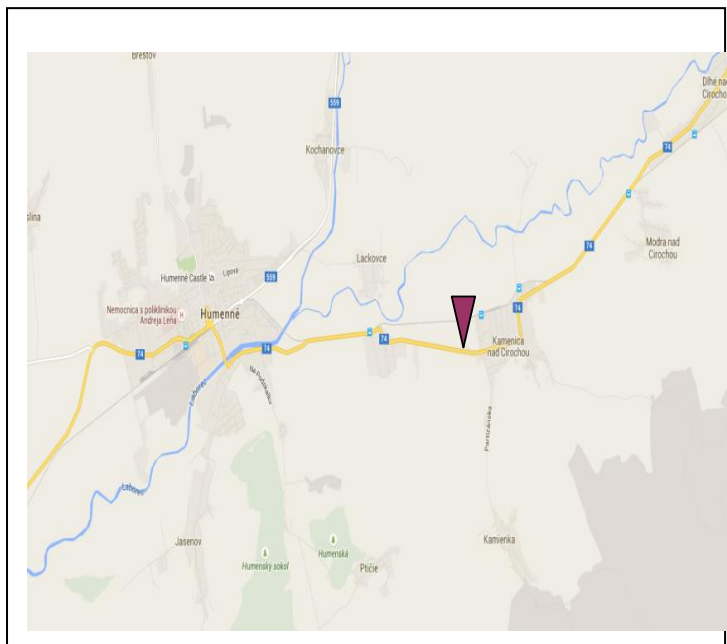


Kritická nehodová lokalita na ceste I/74 v km 16,500 – 16,500

(Kritické nehodové miesto je v km 16,500 – 16,500)

Investor: IVSC Košice, detašované pracovisko Humenné

Situačná mapa



▼ KNL

Vykonané opatrenia : V rámci údržby v rokoch 2014-2015

- Vodor. dopravné značenie – v reflexnej úprave

Vynaložené finančné náklady :

1 000.-EUR

Miestopis a okolie:

KNL sa nachádza v extraviláne pred obcou Kamenica nad Cirochou. Uvedený úsek cesty je v priamej bez výškových. Jednotlivé jazdné pruhy sú dostatočne široké. Podľa celoštátneho sčítania dopravy v roku 2010 intenzita dopravy v úseku bola 6 247 vozidiel/24 hod., z toho 12 % ťažkých vozidiel.

Príčiny dopravných nehôd:

V uvedenej lokalite boli za rok 2014 1 DN, pri ktorej bola 1 osoba usmrtená.

Materiálne škody činili 0,5 tis. €.

Príčiny DN: Nedodržanie pravidiel cestnej premávky, zrazený chodec idúci po vozovke bez reflexných znakov pod vplyvom návykovej látky. Zlyhal ľudský faktor.

Navrhované opatrenia:

- Obnova VDZ.

Termín realizácie : 06/2015

Predpokladané finančné náklady :

1 000.-EUR

Začiatok úseku KNL v smere staničenia



Koniec úseku KNL v smere staničenia

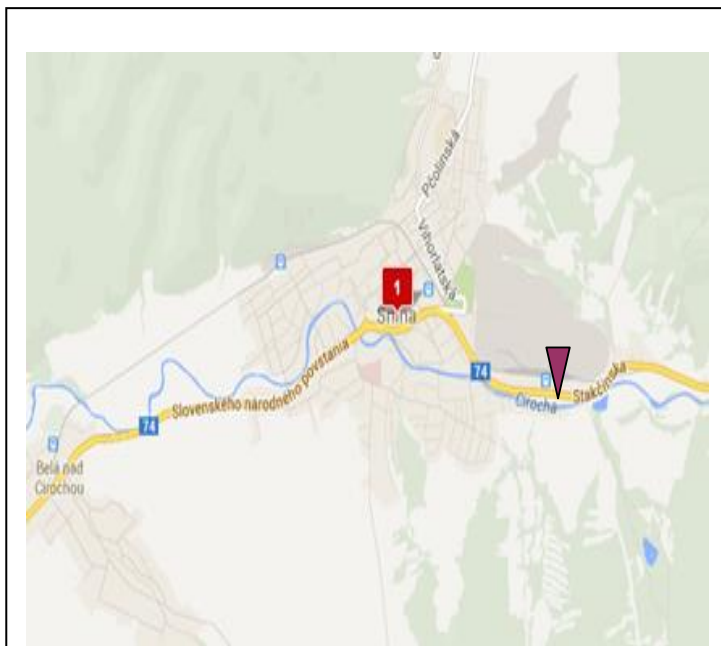


Kritická nehodová lokalita na ceste I/74 v km 29,900 – 30,300

(Kritické nehodové miesto je v km 29,900 – 30,300)

Investor: IVSC Košice, detašované pracovisko Humenné

Situačná mapa



Miestopis a okolie:

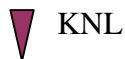
KNL sa nachádza v intraviláne mesta Snina na ul. Stakčinská. Popri ceste po ľavej strane sa nachádza firma BEKY a.s. Snina Úsek začína v mieste križovatky s miestnou komunikáciou a pokračuje ľavotočivou zákrutou v smere na obec Stakčín. Jednotlivé jazdné pruhy sú dostatočne široké. Podľa celoštátneho sčítania dopravy v roku 2010 intenzita dopravy v úseku bola 6 899 vozidiel/24 hod., z toho 14 % ťažkých vozidiel.

Príčiny dopravných nehôd:

V uvedenej lokalite boli za rok 2014 2 DN, pri ktorej bola 1 osoba usmrtená.

Materiálne škody činili 9,0 tis. €.

Príčiny DN: Nedodržanie pravidiel cestnej premávky, neprimeraná rýchlosť. Zlyhal ľudský faktor. Vozovka úseku št.cesty je dostatočne široká (12 m) s dostatočným rozhľadom.



KNL

Vykonalé opatrenia : V rámci údržby v rokoch 2014-2015

- Vodor. dopravné značenie – v reflexnej úprave

Vynaložené finančné náklady :

1 000.-EUR

Navrhované opatrenia:

- Obnova VDZ.

Termín realizácie : 06/2015

Predpokladané finančné náklady :

1 000.-EUR

Začiatok úseku KNL v smere staničenia



Koniec úseku KNL v smere staničenia

