

**SLOVENSKÁ SPRÁVA CIEST
IVSC ŽILINA**

**KRITICKÉ NEHODOVÉ LOKALITY
NA CESTÁCH I. TRIEDY
v roku 2013**

PODĽA UKAZOVATEĽA HHSNN

Materiál predkladá : SSC IVSC Žilina

Meno :

Kontakt :

E – mail

SLOVENSKÁ SPRÁVA CIEST IVSC ŽILINA

Pracovisko : Žilina

**KRITICKÉ NEHODOVÉ LOKALITY
NA CESTÁCH I. TRIEDY
v roku 2013**

PODĽA UKAZOVATEĽA HHSNN

Materiál predkladá : SSC IVSC Žilina – pracovisko Žilina

Meno : Anna Hýľlová

Kontakt : Tel. 041/507 46 46

E – mail: anna.hyllova@ssc.sk

PRACOVISKO : Žilina

Kritické nehodové lokality v roku 2013

podľa ukazovateľa HHSNN

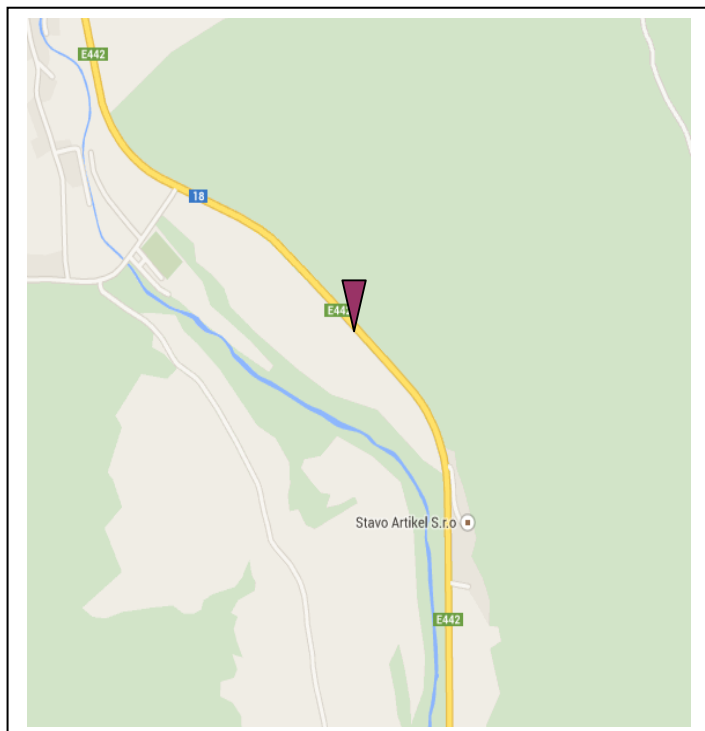
- **cesta I/18** v km 435,700 – 435,700 extravilán obce Petrovice
- **cesta I/18** v km 472,800 – 473,100 extravilán obce Strečno

Kritická nehodová lokalita na ceste I/18 v km 435,700 – 435,700

Kritické nehodové miesto je v km ..435,700

Investor: IVSC Žilina, vysunuté pracovisko Žilina

Situačná mapa



▼ - kritická nehodová lokalita

Miestopis a okolie:

KNL sa nachádza v extraviláne obce Petrovice. Začiatok KNL je za odbočkou na salaš, ďalej pokračuje rovný úsek cesty I/18. Koniec KNL sa nachádza v rovnom úseku cesty I/18.

Podľa celoštátneho sčítania dopravy v roku 2010 intenzita dopravy v úseku bola 6620 vozidiel za 24 hod., z toho 19 % ťažkých vozidiel.

Príčiny dopravných nehôd :

V uvedenej lokalite bolo za rok 2013 1 DN, pri ktorej boli 2 osoby smrteľne zranené, 1 osoba ťažko zranená, 0 osôb ľahko zranených, ostatné sú materiálové škody vo výške 19,2 tis. €. Príčiny DN : Úsek cesty je dopravou vysoko frekventovaný najmä ťažkou tranzitnou dopravou. K dopravným nehodám dochádza pri nedodržiavaní povolenej rýchlosti a k porušovaniu pravidiel cestnej premávky.

Vykonané opatrenia : v roku 2013

- obnova krytu vozovky
- obnova VDZ

Vynaložené finančné náklady: 25 tis. €

Navrhované opatrenia :

Obnova VDZ, osadenie retroreflexného ZDZ

Termín realizácie: 2014

Predpokladané investičné náklady : 10 tis. €

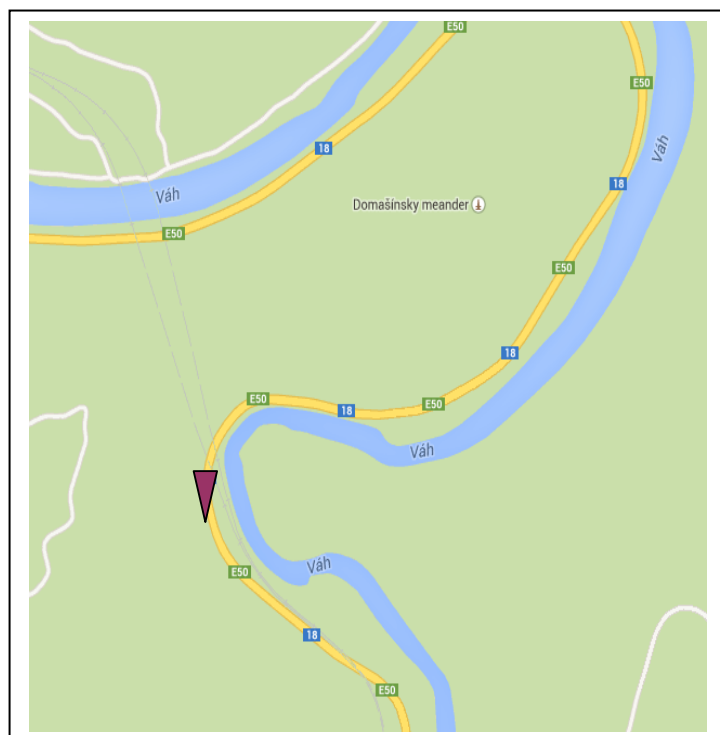



Kritická nehodová lokalita na cesteI/18..... v km.. 472,800 – 473,100

Kritické nehodové miesto je v km ...472,800

Investor: IVSC Žilina, vysunuté pracovisko Žilina

Situačná mapa



 - kritická nehodová lokalita

Miestopis a okolie:

KNL sa nachádza v extraviláne obce Strečno. Začiatok KNL je v strede pravotočivej prudkej zákruty a končí tesne pred mostným objektom – Košarická – Dubná Skala.

Podľa celoštátneho sčítania dopravy v roku 2010 intenzita dopravy v úseku bola 25 463 vozidiel za 24 hod., z toho 26% ťažkých vozidiel.

Príčiny dopravných nehôd :

V uvedenej lokalite bolo za rok 2013 6 dopravných nehôd, pri ktorých bola 1 osoba smrteľne zranená, 0 osôb ťažko zranených, materiálové škody boli vo výške 36,7 tis. €. Príčiny DN : Jedná sa o vysoko frekventovaný úsek cesty, kde dochádza k dopravným nehodám, hlavnou príčinou ktorých je nedodržiavanie pravidiel cestnej premávky, najmä v čase sneženia a dažďov pri mokrej vozovke.

Vykonané opatrenia v roku 2013 :

- Obnova VDZ

Vynaložené finančné náklady: 5 tis. €

Navrhované opatrenia :

- obnova VDZ, častejšie hliadky polície

Termín realizácie: 2014

Predpokladané investičné náklady : 10 tis. €

