

SLOVENSKÁ SPRÁVA CIEST IVSC KOŠICE

Pracovisko : Rožňava

**KRITICKÉ NEHODOVÉ LOKALITY
NA CESTÁCH I. TRIEDY
v roku 2013**

PODĽA UKAZOVATEĽA HHSNN

Materiál predkladá : SSC IVSC Košice – pracovisko Rožňava

Meno : Ing.Ján Demko

Kontakt : Tel. 058/ 7328115

E – mail: jan.demko@ssc.sk

PRACOVISKO: Rožňava

Kritické nehodové lokality v roku 2013

podľa ukazovateľa HHSNN

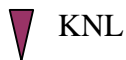
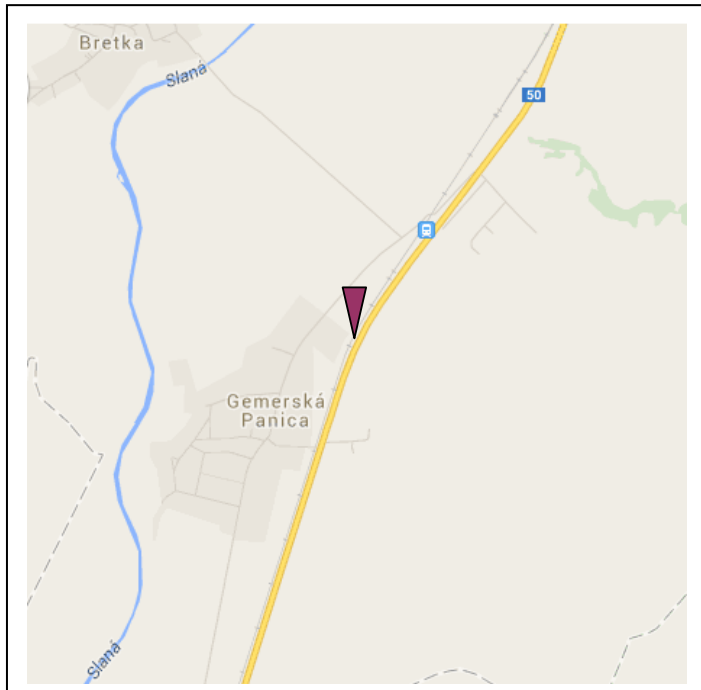
- **cesta I/50** v km 352,200- 352,700 extravilán obce Gemerská Panica
- **cesta I/50** v km 357,800- 357,800 extravilán obce Bohúňovo
- **cesta I/67** v km 20,900 – 21,050 intravilán obce Betliar - **OKNL**

Kritická nehodová lokalita na ceste I/50 v km 352,200 – 352,700

(Kritické nehodové miesto je v km 352,200 – 352,200)

Investor: IVSC Košice, detašované pracovisko Rožňava

Situačná mapa



KNL

Miestopis a okolie:

KNL sa nachádza v extraviláne obce Gemerská Panica v mieste umiestnenia autobusových zastávok v oboch smeroch. Úsek je ku koncu mierne pravootočivý, predtým je však úsek dlhý do 4 km priamy zvädzajúci k veľkým rýchlostiam. Podľa celoštátneho sčítania dopravy intenzita premávky bola 2269 vozidiel za 24 hodín z toho 18 % ťažkých vozidiel.

Príčiny dopravných nehôd :

V uvedenej lokalite boli za rok 2013 spolu dve dopravné nehody, pri ktorých boli 2 osoby usmrtené, 1 osoba ťažko a jedna ľahko zranená, materiálne škody činili 17,0 tis. EUR.

Príčiny DN: Nedodržanie pravidiel cestnej premávky.

Vykonané opatrenia : obnova VDZ a osadenie ZDZ

Vynaložené finančné náklady:

2000 EUR

Navrhované opatrenia : častejšia kontrola dopravnou políciou-stále. Umiestnenie ZDZ reflexných -úsek častých dopr. nehôd.

Termín realizácie:2015

Predpokladané investičné náklady : 2000 EUR

Začiatok KNL

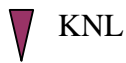
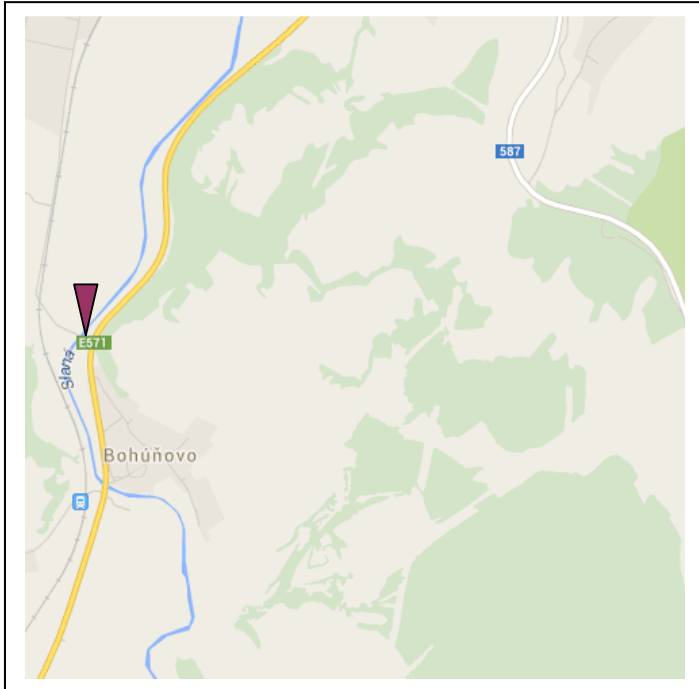
Koniec KNL



Kritická nehodová lokalita na ceste I/50 v km 357,800 – 357,800

Investor: IVSC Košice, detašované pracovisko Rožňava

Situačná mapa



KNL

Miestopis a okolie:

KNL sa nachádza v extraviláne obce Bohúňovo, pri križovatke do obce Gemerská Hôrka. Úsek je mierne pravotočivý a v okolí križovatky dochádza ku kolíziám.

Podľa celoštátneho sčítania dopravy intenzita dopravy v úseku bola 6300 vozidiel za 24 hod. z toho 28 % ťažkých.

Príčiny dopravných nehôd :

V uvedenej lokalite bola za rok 2013 jedna dopravná nehoda, pri ktorej bola jedna osoba usmrtená a tri ľahko zranené, materiálne škody 25,0 tis. EUR. Príčina DN: Nedodržanie pravidiel cestnej premávky. Vodič bol pod vplyvom návykových látok.

Vykonané opatrenia : Obnova VDZ

Vynaložené finančné náklady: 1000 EUR

Navrhované opatrenia :častejšia kontrola dopravnou políciou.Obnova VDZ.

Termín realizácie:každoročne

Predpokladané investičné náklady : 1000 EUR

Začiatok KNL



Koniec KNL



Opakujúca sa kritická nehodová lokalita na ceste I/67 v km 20,900 – 21,050

Kritické nehodové miesto je v km 20,900 – 20,900

Investor: IVSC Košice, detašované pracovisko Rožňava

Situačná mapa



 - kritická nehodová lokalita

Miestopis a okolie:

KNL sa nachádza v intraviláne obce Betliar pri odbočke na MK. Úsek je mierne pravotočivý, končí križovatkou na železničnú stanicu, kde dochádza ku kolíziám.

Podľa celoštátneho sčítania dopravy intenzita dopravy v úseku bola 5768 vozidiel za 24 hodín, z toho 10 % ťažkých vozidiel.

Príčiny dopravných nehôd :

V uvedenej lokalite boli za rok 2013 spolu dve dopravné nehody, pri ktorých bola 1 osoba usmrtená a 1 ľahko zranená, materiálne škody činili 1,6 tis. EUR. Príčiny DN: Nedodržanie pravidiel cestnej premávky. Úsek je mierne pravotočivý končí križovatkou na železničnú stanicu.

Vodič bol pod vplyvom návykových látok.

Vykonané opatrenia :v roku 2014, obnova VDZ a čistenie vozovky po zime.

Vynaložené finančné náklady: 300 EUR

Navrhované opatrenia : častejšia kontrola dopravnou políciou.

Termín realizácie: vždy

Predpokladané investičné náklady : nie sú

Začiatok KNL



Koniec KNL

