

SLOVENSKÁ SPRÁVA CIEST IVSC
BRATISLAVA

Pracovisko : Galanta

KRITICKÉ NEHODOVÉ LOKALITY
NA CESTÁCH I. TRIEDY
v roku 2010

PODĽA UKAZOVATEĽA HHSNN

Materiál predkladá : SSC IVSC Bratislava – pracovisko Trnava

Meno : Blažej Szabo

Kontakt : Tel. 033/55333305

E – mail blazej.szabo@ssc.sk

PRACOVISKO TRNAVA

okres Galanta

Kritické nehodové lokality v roku 2010

podľa ukazovateľa **HHSNN**

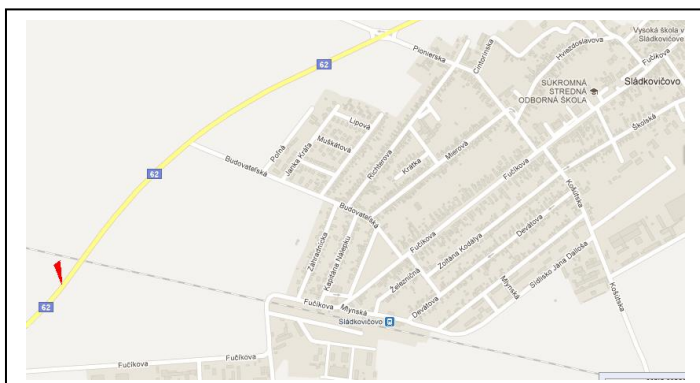
- cesta I/62 v km 17,700-18,000 extravilán mesta Sládkovičovo,
- cesta I/75 v km 4,900-4,900 extravilán obce Košúty,
- cesta I/75 v km 12,200-12,700 extravilán obce Kajaľ v kr. s III/5083

Kritická nehodová lokalita na ceste I/62 v km 17,700-18,000

Kritické nehodové miesto je v km 17,700-18,000

Investor: IVSC Bratislava, vysunuté pracovisko Trnava

Situačná mapa




Miestopis a okolie: extravilán mesta Sládkovičovo

Príčiny dopravných nehôd : Vysoká intenzita dopravy, nedodržanie dopravných predpisov

Vykonané opatrenia : bežná údržba

Vynaložené finančné náklady:

Navrhované opatrenia : bežná údržba



Kritická nehodová lokalita na ceste

I/75 v km 4,900-4,900

Kritické nehodové miesto je v km 4,900-4,900

Investor: IVSC Bratislava, vysunuté pracovisko Trnava

Situačná mapa



Miestopis a okolie:

Extravilán obce Košúty

Príčiny dopravných nehôd : Vysoká intenzita dopravy, nedodržanie dopravných predpisov

Vykonané opatrenia :bežná údržba

Vynaložené finančné náklady:

Navrhované opatrenia :

Termín realizácie:

Predpokladané investičné náklady :

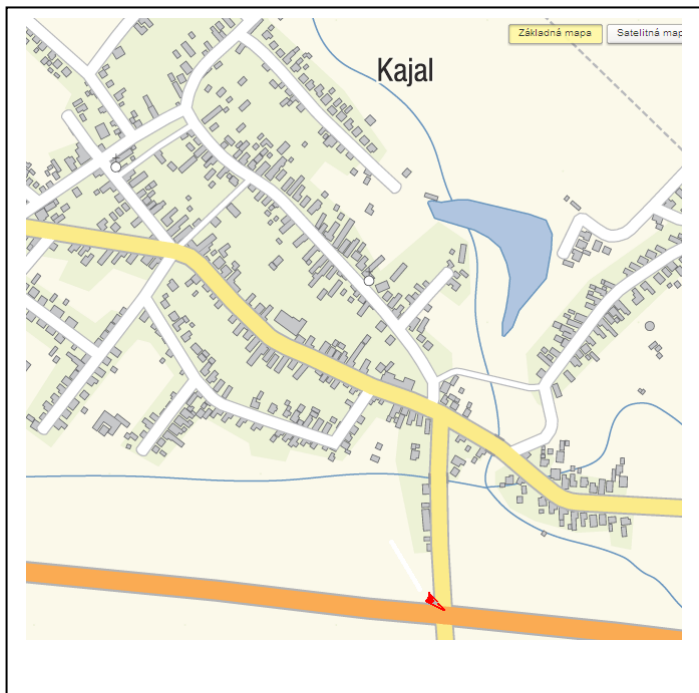


Kritická nehodová lokalita na ceste I/75 v km 12,200-12,700

Kritické nehodové miesto je v km 12,200-12,700

Investor: IVSC Bratislava, vysunuté pracovisko Trnava

Situačná mapa



Miestopis a okolie: extravilán obce Kajal v kr. s III/5083.

Príčiny dopravných nehôd : Vysoká intenzita dopravy, nedodržanie dopravných predpisov

Vykonané opatrenia : bežná údržba

Vynaložené finančné náklady:

Navrhované opatrenia :bežná údržba

Termín realizácie:

Predpokladané investičné náklady :

