

SLOVENSKÁ SPRÁVA CIEST IVSC
BRATISLAVA

Pracovisko : Trnava

KRITICKÉ NEHODOVÉ LOKALITY
NA CESTÁCH I. TRIEDY
v roku 2009

PODĽA UKAZOVATEĽA HN

Materiál predkladá : SSC IVSC Bratislava – pracovisko Trnava

Meno : Blažej Szabol

Kontakt : Tel. 033/5533305, mobil: 0903/464 472

E – mail blazej.szabo@ssc.sk

PRACOVISKO TRNAVA

Kritické nehodové lokality

v roku 2009

podľa ukazovateľa HN

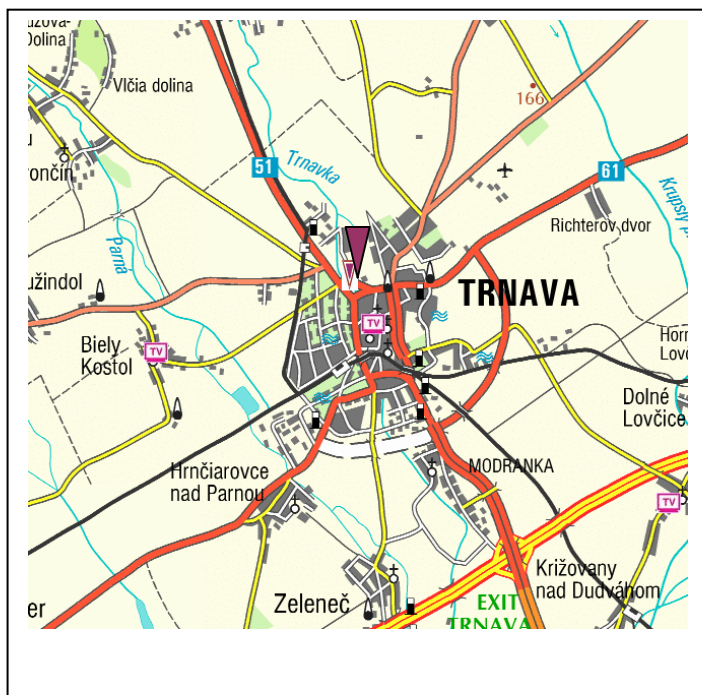
- **cesta I/51** km 126,500-127,000 intravilán mesta Trnava
ul. Rybníková—kr. sII/504—ul. Bučianska, - OKNL
- **cesta I/51** v km 130,000-130,500 extravilán mesta
Trnava, juhovýchodný obchvat, prechádza kr. III/05131,
- **cesta I/51Z** v km 126,500-127,000 intravilán mesta
Trnava, ul. Hospodárska

Kritická nehodová lokalita na ceste I/51Z v km 126,500-127,000

Kritické nehodové miesto je v km 126,500-127,000

Investor: IVSC Bratislava, vysunuté pracovisko Trnava

Situačná mapa



▼ - Kritická nehodová lokalita

Miestopis a okolie:

extravilán mesta Trnava, centrálna mestská zóna, ul. Hospodárska.

Podľa celoštátneho sčítania dopravy v roku 2005 intenzita dopravy v úseku bola 3296 vozidiel/24 hod., z toho 15% ťažkých vozidiel

Príčiny dopravných nehôd :

V uvedenej lokalite boli za rok 2009 spolu 8 DN, pri ktorých boli 5 ľahko zranené osoby ostatné sú materiálne škody. Príčiny DN:

Vysoká intenzita dopravy, nedodržanie dopravných predpisov

Vykonané opatrenia :

Vynaložené finančné náklady: bežná údržba

Navrhované opatrenia :

Termín realizácie: bežná údržba

Predpokladané investičné náklady :

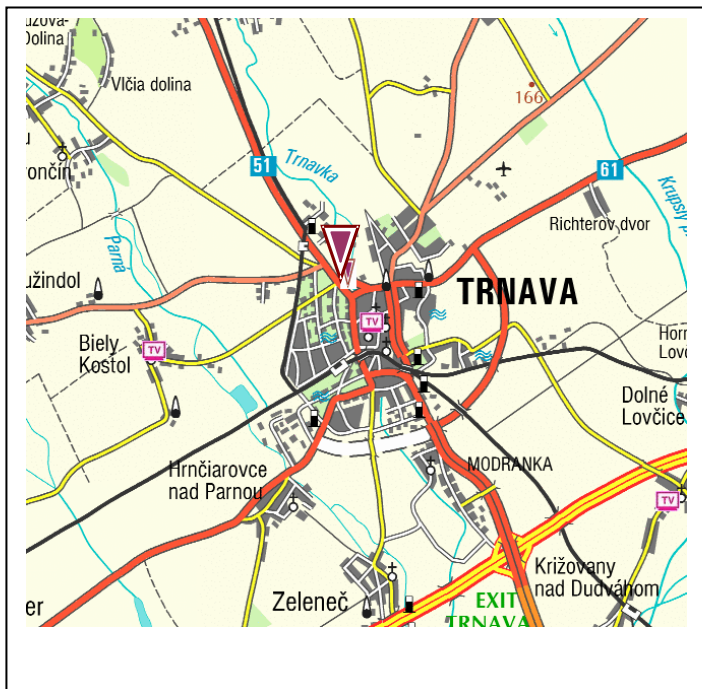


Opakujúca sa kritická nehodová lokalita na ceste I/51 v km 126,500-127,000

Kritické nehodové miesto je v km 126,500-127,000

Investor: IVSC Bratislava, vysunuté pracovisko Trnava

Situačná mapa



-Kritická nehodová lokalita

Miestopis a okolie:

intravilán mesta Trnava, centrálna mestská zóna, ul. Rybníková-kr. II/504 –ul. Bučianska.

Podľa celoštátneho sčítania dopravy v roku 2005 intenzita dopravy v úseku bola 3296 vozidiel/24 hod., z toho 15% ťažkých vozidiel

Príčiny dopravných nehôd :

V uvedenej lokalite boli za rok 2009 spolu 8 DN, pri ktorých bola 5 ľahko zranené osoby ostatné sú materiálne škody. Príčiny DN:

nedodržanie dopravných predpisov

Vykonané opatrenia : v r. 2009 oprava vozovky 4,0 m pravý jazdný pruh

Vynaložené finančné náklady: 116034 €

Navrhované opatrenia : **dobudovanie severného obchvatu Trnavy**

Termín realizácie:2012

Predpokladané investičné náklady : 36 mil. €

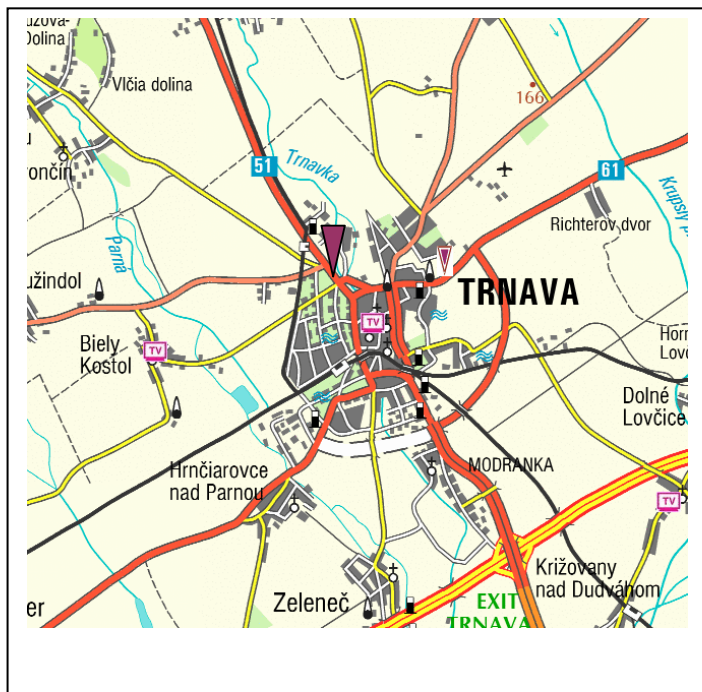


Kritická nehodová lokalita na ceste I/51 v km 130,000-130,500

Kritické nehodové miesto je v km 130,000-130,500

Investor: IVSC Bratislava, vysunuté pracovisko Trnava

Situačná mapa



-kritická nehodová lokalita

Miestopis a okolie:

Extravilán mesta Trnava. Juhovýchodný obchvat mesta Trnava, kr. s III/05131.

Príčiny dopravných nehôd : vysoká dopravná intenzita, kr. s cestou III. triedy, automobilka PSA.

Vykonané opatrenia :bežná údržba

Vynaložené finančné náklady:

Navrhované opatrenia : prebudovanie križovatky

Termín realizácie:

Predpokladané investičné náklady :

