

**Ministerstvo dopravy, výstavby a regionálneho rozvoja SR
Sekcia cestnej dopravy, pozemných komunikácií a investičných projektov**

TP 09/2011

TECHNICKÉ PODMIENKY

OZNAČOVANIE KULTÚRNYCH A TURISTICKÝCH CIEĽOV NA POZEMNÝCH KOMUNIKÁCI

účinnosť od: 15.09.2011

Júl 2011

OBSAH

1	Úvodná kapitola	4
1.1	Predmet technických podmienok (TP)	4
1.2	Účel TP	4
1.3	Použitie TP	4
1.4	Vypracovanie TP	4
1.5	Distribúcia TP	4
1.6	Účinnosť TP	4
1.7	Nahradenie predchádzajúcich predpisov	4
1.8	Súvisiace a citované právne predpisy	4
1.9	Súvisiace a citované normy	5
1.10	Súvisiace a citované technické predpisy	5
2	Použité značky, skratky a definície	5
3	Kategórie a významnosť cieľov	6
4	Kategórie kultúrnych a turistických cieľov (KTC)	7
5	Zásady určovania cieľov	7
5.1	Všeobecné	7
5.2	Kritéria pre výber cieľov	8
5.3	Diaľnice a RC	8
5.4	Cesty I. triedy	8
5.5	Postup pre návrh a umiestnenie DZ KTC	8
6	Označenie cieľov a umiestnenie dopravných značiek	9
6.1	Všeobecne	9
6.2	Diaľnice a RC	10
6.2.1	Používanie a umiestnenie dopravnej značky IS11	10
6.2.2	Používanie a umiestnenie dopravnej značky IS23a, IS23b, IS23c	10
6.3	Cesty I. triedy	11
6.3.1	Používanie a umiestnenie dopravnej značky IS11	11
6.3.2	Používanie a umiestnenie dopravnej značky IS23a, IS23b, IS23c	11
7	Konštrukcia, vyhotovenie a osadenie značiek IS11 a IS23a, IS23b, IS23c	11
8	Určovanie dopravného značenia a dopravného zariadenia	11
8.1	Všeobecne	11
8.2	Postup pri podaní žiadosti a určovaní DZ	12
9	Výroba, osadenie a údržba dopravných značiek	13
10	Adresy	14
	Príloha č. 1 – Vzhľad, konštrukcia, prevedenie a osadenie dopravných značiek	16
P 1.1	Súhrnné požiadavky	16
P 1.2	Grafický vzhľad a veľkosť značky IS11	16
P 1.3	Konštrukcia značky IS11, osadenie na diaľnici, rýchlostnej ceste a ceste I. triedy	17
P 1.4	Dopravná značka IS11	17
P 1.5	Dopravné značky IS23a, IS23b, IS23c (smerníky)	20
P 1.6	Konštrukcia značiek IS23a, IS23b, IS23c a ich osadenie	21
	Príloha 2 - Piktogramy pre dopravné značky IS23a, IS23b, IS23c	22
	Príloha 3 – Tabuľky významnosti cieľov - ciele vybrané pre diaľnice a rýchlostné cesty	23
P 3.1	Ciele vybrané pre D1 Bratislava – Žilina, Ivachnová – Jánovce, Jablonov – Fričovce, Svinia – Košice (úseky v prevádzke)	23
P 3.2	Ciele vybrané pre diaľnicu D2 Kúty – Bratislava (úseky v prevádzke)	25
P 3.3	Ciele vybrané pre rýchlostnú cestu R1 Trnava – Banská Bystrica (úseky v prevádzke) ..	26
P 3.4	Ciele vybrané pre rýchlostnú cestu R2 Ožďany – Tornaľa (úseky v prevádzke)	27
P 3.5	Ciele vybrané pre rýchlostnú cestu R3 Horná Lehota – Oravský Podzámok (úseky v prevádzke)	28
P 3.6	Ciele vybrané pre rýchlostnú cestu R6 Ilava – Púchov (úseky v prevádzke)	28
	Príloha 4 - Tabuľky významnosti cieľov - ciele vybrané pre cesty I. triedy podľa krajov	29
P 4.1	Bratislavský kraj	29

P 4.2	Trnavský kraj.....	30
P 4.3	Nitriansky kraj.....	32
P 4.4	Banskobystrický kraj.....	34
P 4.5	Košický kraj	38
P 4.6	Trenčiansky kraj.....	40
P 4.7	Prešovský kraj	42
P 4.8	Žilinský kraj	45
Príloha č. 5 - Kontakty krajských úradov pre cestnú dopravu a pozemné komunikácie.....		50

1 Úvodná kapitola

1.1 Predmet technických podmienok (TP)

Predmetom týchto technických podmienok (TP) je usmernenie návrhu, projektovania a realizácia dopravného značenia na označovanie kultúrnych a turistických cieľov na cestnej sieti, vrátane diaľnic a rýchlostných ciest (RC).

Tieto TP sú určené pre mestá a obce, VÚC, projektantov, investorov, zhotoviteľov a pre štátnu správu.

1.2 Účel TP

TP navrhujú systémový prístup k vyznačovaniu KTC na cestnej sieti Slovenska, čím podporujú orientáciu motoristov v krajine. Značná početnosť týchto cieľov v SR vyžaduje ich výber z hľadiska významu a následného vyznačenia na vybranej cestnej sieti (diaľniciach a rýchlostných cestách). Roztriedením, pomenovaním a grafickým znázornením kultúrnych a turistických cieľov na dopravných značkách spolu s hlavnými zásadami pri osadzovaní týchto značiek vytvárajú podklad na projektovanie/realizáciu ucelených trás v jednotlivých regiónoch Slovenska, s cieľom zlepšiť orientáciu turistov bez ohrozenia bezpečnosti cestnej premávky.

KTC uvedené v tomto predpise sa týkajú jestvujúcich diaľnic, RC a ciest I. tried k dátumu (07/2011). Na ostatných úsekoch bude toto dopravné značenie súčasťou prípravy a realizácie stavby v zmysle všeobecných zásad týchto TP.

Zoznam KTC uvedený v prílohách č. 3 a 4 bude aktualizovaný každé 2 roky, v rámci nej budú tieto TP revidované tak, aby boli v súlade s platnou legislatívou a technickými normami.

1.3 Použitie TP

Tieto TP slúžia pre mestá a obce, VÚC, investorov, zhotoviteľov, štátnu správu a pre projektantov spracúvajúcich projektovú dokumentáciu (PD), ako aj realizáciu dopravného značenia týkajúcu sa označovania kultúrnych a turistických cieľov na diaľniciach, RC a cestách I. tried.

1.4 Vypracovanie TP

Tieto TP na základe objednávky Slovenskej správy ciest (SSC) Bratislava vypracovala spoločnosť CEMOS, s. r. o., Mlynské nivy 70, 821 05 Bratislava.

Zodpovedný riešiteľ: Ing. Anna Federičová, tel. č.: 02 / 5363 3134, e-mail: ba@cemos.sk.

1.5 Distribúcia TP

Elektronická verzia TP sa po schválení zverejní na webovej stránke SSC: www.ssc.sk (technické predpisy) a na webovej stránke MDVRR SR: www.mindop.sk (doprava, cestná doprava, cestná infraštruktúra, legislatíva, technické predpisy).

1.6 Účinnosť TP

Tieto TP nadobúdajú účinnosť dňom uvedeným na titulnej strane.

1.7 Nahradenie predchádzajúcich predpisov

Tieto TP nahrádzajú TP 1/2008 Označovanie kultúrnych a turistických cieľov na pozemných komunikáciách, MDPT SR: 2008 v celom rozsahu.

1.8 Súvisiace a citované právne predpisy

[Z1] Zákon č. 50/1976 Zb. o územnom plánovaní a stavebnom poriadku (stavebný zákon) v znení neskorších predpisov;

- [Z2] zákon č. 135/1961 Zb. o pozemných komunikáciách (cestný zákon) v znení neskorších predpisov;
- [Z3] vyhláška FMD č. 35/1984 Zb., ktorou sa vykonáva zákon o pozemných komunikáciách (cestný zákon) v znení neskorších predpisov;
- [Z4] zákon č. 8/2009 Z. z. o cestnej premávke a o zmene a doplnení niektorých zákonov v znení neskorších predpisov;
- [Z5] vyhláška MV SR č. 9/2009 Z. z., ktorou sa vykonáva zákon o cestnej premávke a o zmene a doplnení niektorých zákonov;
- [Z6] zákon č. 124/2006 Z. z. o bezpečnosti a ochrane zdravia pri práci a o zmene a doplnení niektorých zákonov v znení neskorších predpisov;
- [Z7] zákon č. 90/1998 Z. z. o stavebných výrobkoch v úplnom znení vyhlásený zákonom č. 69/2009 Z. z.;
- [Z8] vyhláška č. 558/2009 Z. z. MVRR SR, ktorou sa ustanovuje zoznam stavených výrobkov, ktoré musia byť označené, systémy preukazovania zhody a podrobnosti o používaní značiek zhody;
- [Z9] vyhláška MPSVaR SR č. 718/2002 Z. z. na zaistenie bezpečnosti a ochrany zdravia pri práci a bezpečnosti technických zariadení.

1.9 Súvisiace a citované normy

STN EN 12899 - 1	Trvalé zvislé dopravné značky. Časť 1: Trvalé značky (73 7021)
STN 01 8020	Dopravné značky na pozemných komunikáciách
STN 73 6100	Názvoslovie pozemných komunikácií
STN 73 6101	Projektovanie ciest a diaľnic
STN 73 6102	Projektovanie križovatiek na pozemných komunikáciách
STN 73 6110	Projektovanie miestnych komunikácií

1.10 Súvisiace a citované technické predpisy

TP 03/2004	Usporiadúvanie cestnej siete, + Prílohy 1-3, MDPT SR: 2004; Zmena 1/2005 k TP 03/2004, MDPT SR: 2005;
TP 04/2005	Použitie zvislých a vodorovných dopravných značiek na pozemných komunikáciách, MDPT SR: 2005;
TP 10/2008	Inteligentné dopravné systémy a dopravné technologické zariadenia, MDPT SR: 2008;
TP 02/2010	Vzorové schémy pre pracovné miesta, + Prílohy 1, 2, MDPT SR: 2010;
TP 05/2005	Systém hodnotenia zvislých dopravných značiek a vodorovných dopravných značiek, MDPT SR: 2005;
TKP časť 0	Všeobecne; MDPT SR: 2009;
TKP časť 11	Dopravné značenie, MDVRR SR: 2011.

2 Použité značky, skratky a definície

KTC	Kultúrne a turistické ciele
MDVRR SR	Ministerstvo dopravy, výstavby a regionálneho rozvoja SR
MK SR	Ministerstvo kultúry SR
MŽP SR	Ministerstvo životného prostredia SR
MV SR	Ministerstvo vnútra SR
MZ SR	Ministerstvo zdravotníctva SR
KÚ CDPK	Krajský úrad pre cestnú dopravu a pozemné komunikácie

OÚ CDPK	Obvodný úrad pre cestnú dopravu a pozemné komunikácie
VÚC	Vyšší územný celok (je samosprávny kraj)
KR PZ – KDI	Krajské riaditeľstvo policajného zboru – krajský dopravný inšpektorát
OR PZ – ODI	Okresné riaditeľstvo policajného zboru – okresný dopravný inšpektorát
NDS	Národná diaľničná spoločnosť, a. s.
SSC	Slovenská správa ciest
SACR	Slovenská agentúra pre cestovný ruch
D	diaľnica
RC	rýchlostná cesta – tento pojem (v zmysle STN 73 6100) sa použije na účel týchto TP, je identický s pojmom <i>cesta pre motorové vozidlá</i> v zmysle vyhlášky [Z5]
cesty I. triedy	všetky cesty I. triedy okrem rýchlostných ciest (RC)
ostatné cesty	cesty II. a III. triedy a miestne komunikácie (MK)
MK	miestne komunikácie
DZ	dopravná značka
piktogram	zjednodušené grafické znázornenie vyjadrujúce druh alebo charakter vyznačeného cieľa na DZ IS11, IS23a, IS23b, IS23c – (pozri obrázok č. 4)
návesť	značka <i>návesť pred kultúrnym alebo turistickým cieľom</i> (č. IS11)) informuje o významnom kultúrnom alebo turistickom ciele (napríklad hrad, zámok, kúpeľné miesto, jaskyňa a podobne) alebo oblasti; na značke možno použiť vhodný nápis, symbol alebo siluetu konkrétneho cieľa
cieľ	značky <i>kultúrny alebo turistický cieľ</i> (č. IS23a a č. IS23b), alebo <i>komunálny cieľ</i> (č. IS23c) informujú vhodným nápisom, symbolom alebo siluetou o smere, prípadne o vzdialenosti k vyznačenému <i>kultúrnemu, turistickému alebo komunálnemu cieľu</i> (napríklad radnica, divadlo, múzeum, galéria a pod.)
symbol, silueta	grafické znázornenie konkrétneho kultúrneho a turistického cieľa na DZ IS11 (pozri str. 16 obrázok č. 1 a 2)
žiadateľ	právnická alebo fyzická osoba, ktorá požiadala miestny príslušný orgán štátnej správy o súhlas s umiestnením značiek č. IS11 alebo IS23a, IS23b, IS23C označujúce <i>kultúrny a turistický cieľ</i>
miestny príslušný orgán štátnej správy -	MDVRR SR pre diaľnice a RC, Krajský úrad pre cestnú dopravu a pozemné komunikácie, Obvodný úrad pre cestnú dopravu a pozemnú komunikácie, obecný úrad pre miestne komunikácie
IS11, IS23a, IS23b, IS23c -	označenie dopravných značiek. Vyobrazenie dopravných značiek je v prílohe č. 1

3 Kategórie a významnosť cieľov

Z hľadiska kategórie cestnej siete sa kultúrne a turistické ciele rozdeľujú na ciele:

- celoslovenského a medzinárodného významu (v zásade iba tieto by mali byť vyznačené na diaľniciach a rýchlostných cestách);
- regionálneho významu (cesty I., II., III. triedy, hlavné ťahy miestnych komunikácií, v mestách, v trase ciest a regionálnych ciest);
- miestneho významu (miestne komunikácie).

Vzhľadom na množstvo KTC v regiónoch Slovenska sa odporúča na cestnej sieti prednostne umiestniť dopravné značky podľa významu cieľa. Na cestách nižších kategórií ako diaľnica treba tieto ciele tiež použiť a zopakovať až po samotný cieľ.

4 Kategórie kultúrnych a turistických cieľov (KTC)

Pre diaľnice, rýchlostné cesty a cesty I. triedy sa určujú tieto kategórie KTC:

- a) archeologická lokalita, hradisko;
- b) pamätný cintorín;
- c) pomník, pamätník;
- d) náboženská pamiatka (kaplnka, kalvária, kostol, kláštor, zvonica a pod.);
- e) pamiatka židovskej kultúry (synagoga, cintorín a pod.);
- f) hrad, zámok;
- g) kaštieľ, kúria;
- h) pevnosť;
- i) zrúcanina;
- j) historická lokalita, pamiatková rezervácia;
- k) historický park, záhrada a arborétum;
- l) kúpele ¹⁾;
- m) galéria;
- n) múzeum, múzeum v prírode;
- o) ľudová architektúra (múzeum ľudovej architektúry, pamiatková rezervácia ľudovej architektúry);
- p) pamiatka modernej architektúry;
- q) technická pamiatka (banská, historická železnica, most a pod.);
- r) prírodná a krajinná zaujímavosť, (pramene riek, geomontánny park a pod);
- s) scénický/ panoramatický výhľad;
- t) rozhľadňa;
- u) jaskyňa;
- v) ZOO;
- w) významné miesto ²⁾ (hvezdáreň, gejzír, mauzóleum, observatórium, knižnica, divadlo, pamätný dom a pod.).

Špecifická doplňujúca kategória pre kultúrne ciele:

- x) lokalita UNESCO.

Za turistický cieľ možno vo všeobecnosti považovať i vybrané prírodné lokality resp. zariadenia, ktoré umožňujú turistické využitie času resp. sprostredkovanie zážitku napr. gejzír, botanická záhrada a pod.

5 Zásady určovania cieľov

5.1 Všeobecné

Dopravné značenie ku KTC má informovať o názve lokality. Nemá obsahovať informácie o komerčnom názve inštitúcie, prevádzkovateľovi či správcovi lokality, ktorá je kultúrnym cieľom z verejného sektoru, o vlastníčkovi súkromného zariadenia alebo turistického centra.

Značky neslúžia k označeniu komerčných subjektov a ich aktivít, chránenej krajinskej oblasti, prírodných rezervácií, zábavných parkov, športových areálov, areálov aktívneho odpočinku a pod.

Pokiaľ cieľ zlučuje funkciu kultúrnu, turistickú alebo komerčnú (hotel, reštaurácia, športový areál,...), označí sa len v prípade, že funkcia kultúrna alebo turistická výrazne prevažuje.

Ciele budú vyberané z pásma o šírke 25 km na každej strane komunikácie.

Ďalej je pri výbere cieľa pre danú križovatku nutné prihliadať k orientačnému dopravnému značeniu križovatky (to znamená i na vetvách), aby sa neprekročil maximálny počet údajov v jednom bode.

Ciele, ktoré možno značiť na diaľniciach, rýchlostných cestách a cestách I. triedy sú uvedené v záväznom zozname, ktorý tvorí prílohu č. 3 a prílohu č. 4 týchto TP.

¹⁾ na diaľnici a RC sa môžu označiť iba lokality so štatútom kúpeľného mesta,

²⁾ významné miesta resp. objekty, ktoré nespádajú do žiadnej z predchádzajúcich kategórií.

Súčasťou zoznamu cieľov na diaľniciach sú konkrétne križovatky, z ktorých je cieľ najlepšie dostupný a pred nimi je vhodné cieľ označiť.

Výber cieľa uvedeného v zozname neznamená povinnosť značku s cieľom skutočne určiť a osadiť, pokiaľ to nie je možné na základe miestnych a priestorových podmienok alebo z hľadiska bezpečnosti a plynulosti premávky.

5.2 Kritéria pre výber cieľov

Pri rozhodovaní o zaradení lokality do zoznamu KTC je potrebné zohľadniť nasledujúce kritéria:

- **sprístupenie** danej lokality (lokalita musí byť fyzicky sprístupnená verejnosti – musí disponovať verejne prístupnými plochami, prípadne sprístupnenými objektmi a expozíciami, lokalita má disponovať možnosťami parkovania); pokiaľ cieľ nie je sprístupnený celoročne – sezónnosť sa doplní dodatkovou tabuľkou;
- **reálna návštevnosť** danej lokality (na rozhodovanie je vhodné oboznámiť sa s priemernou ročnou návštevnosťou lokality a jej zmenami vplyvom sezónnosti; štatisticky sa však doposiaľ nesledovala návštevnosť lokalít, preto je toto kritérium orientačné);
- **posúdenie rozsahu a kvality služieb** pre návštevníkov lokality (stráženie lokality resp. bezpečnosť lokality, WC, občerstvenie, stravovanie, ubytovanie a pod.);
- **nezatáženie súčasného systému** dopravného značenia (**na diaľnici je nutné označiť iba lokality, ktoré sú významné z celoslovenského hľadiska – pozri prílohu 3**).

5.3 Diaľnice a RC

Diaľnice a RC sú určené najmä pre dopravné spojenie medzi dôležitými cieľmi štátneho a medzinárodného významu. Ku komfortu jazdy slúži vodičovi aj označenie KTC.

Na diaľnici a RC možno osadiť iba KTC nadregionálneho významu.

Zoznam cieľov (pozri Prílohu č. 3/P3.1, P3.2, P3.3, P3.4, P3.5, P3.6), ktoré možno označiť na diaľnici a RC spracúva NDS po prerokovaní s MK SR, MDVRR SR, MV SR, SACR a VÚC. Aktualizácia zoznamu prebieha v súvislosti s výstavbou nových diaľnic a RC.

Na diaľniciach a RC v blízkosti veľkých miest sa dané mesto považuje za jeden cieľ. Ciele KTC sa neznačia na úsekoch diaľnic a RC s križovatkami umiestnenými v menšej vzdialenosti ako 4 km.

5.4 Cesty I. triedy

Zoznam cieľov pre cesty I. triedy je uvedený v prílohe č. 4 týchto TP. Ostatné cesty sú v zoznamoch cieľov VÚC.

5.5 Postup pre návrh a umiestnenie DZ KTC

- **Príprava:** Pri návrhu umiestnenia DZ KTC sa odporúča vybrať taký úsek, v ktorom sa v rámci štúdie trasy cesty alebo diaľnice navrhne DZ KTC, aby bolo riešenie osadenia v danom úseku cestného ťahu komplexné (najlepšie od križovatky po križovatku).
- **Návrh na osadenie DZ:** Pri návrhu DZ KTC je potrebné overiť v stupni dokumentácie na realizáciu stavby (DRS) všetky podrobnosti tak, aby sa zapracovali aj vyvolané sprievodné investície, preverenie odstupu od iných DZ, preverenie inžinierskych sietí v mieste osadenia DZ (aby sa vylúčila možná kolízia pri základoch DZ) a následne návrh ostatných opatrení (napr. výrub stromov, orezanie konárov, overenie rozhladu, preloženie jestvujúcich DZ, atď.). Zvláštnu pozornosť je potrebné venovať osadeniu DZ KTC v súvislosti so záchytnými bezpečnostnými zariadeniami (zvodidlá, tlmiče nárazu a pod.). DZ KTC sa môžu osadzovať na nosných konštrukciách dopravných značiek upevnených

minimálne na dvoch nosných profiloch. V tom prípade sa nosné konštrukcie považujú v zmysle STN 73 6101 za pevnú prekážku, pred ktorou musí byť osadené zvodidlo. Výnimku tvoria priehradové nosiče podľa STN EN 12899-1, ktoré v zmysle STN 73 6101 nie sú považované za pevnú prekážku a teda nie je potrebné pred nimi osadzovať zvodidlo.

Súčasťou projektovej dokumentácie na osadenie DZ KTC musí byť určenie dopravného značenia a určenie dopravného zariadenia, medzi ktoré patrí záchytné bezpečnostné zariadenie (zvodidlo, tlmič nárazu a pod.).

- **Schvaľovanie:** Postup pri podaní žiadosti je uvedený v kapitole 8 týchto TP.
- **Realizácia:** Investorom a iniciátorom návrhu umiestnenia DZ KTC môžu byť mestá a obce, združenia a pod., avšak po osadení sa DZ KTC odovzdajú príslušnému vlastníkovi, prípadne majetkovému správcovi komunikácie. Návrh na osadenie DZ KTC podlieha schvaľovaciemu konaniu ako pri iných DZ.

6 Označenie cieľov a umiestnenie dopravných značiek

6.1 Všeobecne

- KTC sa mimo zastavaného územia obce na diaľniciach, RC, cestách I. triedy a ostatných komunikáciách označujú iba zvislými dopravnými značkami IS11 a IS23a, IS23b, IS23c.
- Značky IS11 a IS23a, IS23b, IS23c možno použiť len v takom rozsahu a takým spôsobom, ako to vyžaduje bezpečnosť a plynulosť premávky na pozemných komunikáciách alebo iný dôležitý verejný záujem. Tieto DZ nesmú byť veľmi nápadné, nesmú rozptyľovať vodiča, prekryvať výhľad na iné dopravné značky, znižovať viditeľnosť ostatných DZ.
- Podmienky použitia DZ sú presne určené v § 62, zákona [Z4].
- Na značkách nesmú byť uvedené žiadne obchodné názvy výrobkov, názvy firiem, ich logá a pod.
- DZ KTC IS11 a IS23a, IS23b, IS23c musia jednoznačne určovať KTC, aby sa vylúčila podobnosť a zámena s inou dopravnou značkou na diaľniciach, RC a cestách I. triedy.
- Podrobnosti o DZ, ich vyobrazenia a význam ustanoví všeobecne záväzný právny predpis v súlade s § 61 ods. 8, zákona [Z4].
- Na značkách IS11 sa používa iba grafické stvárnenie cieľa (silueta), nemali by sa používať všeobecné piktogramy. Silueta je doplnená textom.
- Na značke IS11 sa môžu uvádzať max. dva ciele.
- Na značkách IS23a, IS23b, IS23c sa okrem názvu cieľa používajú iba piktogramy, ktoré sú zobrazené v prílohe 2 týchto TP.
- Pokiaľ sú značkou IS23a, IS23b, IS23c označené dva kultúrne alebo turistické ciele jedného charakteru v jednom smere, možno ich označiť jednou značkou do dvoch riadkoch. Inak sa tieto značky označujú do jedného riadku, t.j. charakter a názov cieľa musí byť v jednom riadku.
- Pokiaľ neobsahuje názov pamiatky i názov mesta, na ktorého území sa pamiatka nachádza, musí sa uviesť názov mesta na značke.
- Pokiaľ smer k cieľu uvedenému na značke IS11 nevyplýva z informačných cieľových DZ alebo návestných smerových tabúľ na diaľniciach, RC (zelené DZ) a cestách I. triedy (modré DZ), je potrebné trasu až po dosiahnutie cieľa značiť zvislými dopravnými značkami IS23a, IS23b, IS23c.

6.2 Diaľnice a RC

6.2.1 Používanie a umiestnenie dopravnej značky IS11

Na diaľniciach sa značky IS11 umiestňujú len vo voľnej trase a **nesmú byť osadené na cestných objektoch (mostoch, v tuneloch, v úzkych zárezoch s opornými múrmi, protihlukových stenách, portáloch a pod.)**. Taktiež sa neumiestňujú medzi DZ s premennou symbolikou pred tunelom.

Vybrané kultúrne a turistické ciele zahrnuté do značenia na diaľnici a RC majú byť od oboch strán diaľnice/RC vzdialené max. 25 km, v ojedinelých prípadoch aj viac, merané od výjazdu z diaľnice/RC po KTC po príslušných cestách (spravidla je to cca 25 km pás po oboch stranách diaľnice/RC, teda spolu cca 50 km pás územia, ktorým vedie diaľnica/RC). Podmienkou je, že sa označujú len ciele verejne prístupné.

Pri osadení značky IS11 je dôležité dodržiavať nasledovné zásady:

- každý cieľ môže byť na značke IS11 na danej komunikácii v jednom smere jazdy uvedený iba raz;
- dopravná značka IS11 sa umiestňuje v poslednom medzikrižovatkovom úseku, pred výjazdom z diaľnice/RC;
- dopravné značky IS11 sa osadia v medzikrižovatkovom úseku 1000 m (min. 500 m) pred dopravnú značku IS2;
- v jednom medzikrižovatkovom úseku sa môžu umiestniť najviac tri značky IS11 každá s iným cieľom, pričom ich vzájomná vzdialenosť musí byť najmenej 500 m;
- dopravné značky IS11 sa musia osadiť najmenej 100 m od ostatných dopravných značiek, hlások tiesňového volania, za koncom protihlukových stien alebo za nadjazdmi križujúcich komunikácií;
- dopravné značky IS11 sa nesmú umiestňovať medzi dopravné značenie mimoúrovňovej križovatky;
- pokiaľ je v medzikrižovatkovom úseku obslužné dopravné zariadenie (napr. odpočívadlo, parkovisko a pod.) nesmie sa značka IS11 umiestniť medzi vjazd a výjazd z obslužného dopravného zariadenia; umiestnenie DZ IS11 má byť 500 m (min. 200 m) pred DZ II14 (odpočívadlo);
- hrady a zámky môžu byť DZ IS11 označené len vtedy, ak sú vo väčšine roka otvorené (je možný prístup), alebo sú možné prehliadky;
- mestá a mestské centrá sú označené DZ IS11 len vo výnimočných prípadoch, ak sú napr. kultúrne významné alebo ak majú viac chránených pamiatok;
- pre časovo obmedzené výstavy alebo kultúrne podujatia sa DZ pre KTC nesmú používať.

6.2.2 Používanie a umiestnenie dopravnej značky IS23a, IS23b, IS23c

Značkami IS23a, IS23b, IS23c sa označujú ciele uvedené na značkách IS11, ktoré nie sú ako názov mesta uvedené na orientačných dopravných značkách príslušnej križovatky (na značkách typu IS17, IS18). Dopravné značky IS23a, IS23b, IS23c sa umiestňujú len vo voľnej trase a **nesmú sa osadzovať na cestných objektoch (mostoch, v tuneloch, v úzkych zárezoch s opornými múrmi, protihlukových stenách, portáloch a pod.)**. Taktiež sa neumiestňujú medzi DZ s premennou symbolikou pred tunelom.

Dopravné značky IS23a, IS23b, IS23c sa používajú v týchto prípadoch a pri dodržaní nasledovných zásad:

- značky IS23a, IS23b, IS23c sa používajú iba na výjazdových vetvách križovatiek;
- na odbočenie ku KTC sa môžu umiestniť maximálne tri dopravné značky nad sebou (smerové tabule IS23a, IS23b, IS23c);

- značky IS23a, IS23b, IS23c sa môžu umiestniť na jeden stĺpik so značkami IS17 až IS21, pri dostatočnom mieste a pri rešpektovaní max. počtu cieľov;
- značky IS23a, IS23b, IS23c umiestnené na samostatnom stĺpiku sa osadzujú pred dopravné značky typu IS17 až IS21 a to cca v polovičnej vzdialenosti medzi značkami IS17 až IS21 a predchádzajúcou značkou;
- minimálna vzdialenosť značiek IS23a, IS23b, IS23c od predchádzajúcej alebo nasledujúcej značky je 30 m.

6.3 Cesty I. triedy

6.3.1 Používanie a umiestnenie dopravnej značky IS11

Vybrané KTC na cestách I. triedy sú značené vo vzdialenosti 25 km od cieľa. Dopravné značenie ku KTC nachádzajúcich sa na vedľajších komunikáciách vo vzdialenosti do 25 km od cesty I. triedy sa značí pred odbočením z hlavnej komunikácie. Dopravné značky IS11 na cestách I. triedy sa používajú v týchto prípadoch a pri dodržaní nasledovných zásad:

- každý cieľ môže byť na značke IS11 na danej komunikácii v jednom smere jazdy uvedený iba raz;
- na označenie cieľa nachádzajúceho sa pri ceste I. triedy sa na ceste I. triedy osadí najprv značka IS11. Dopravná značka IS11 sa použije vo voľnej trase a musí byť vo vzdialenosti min. 100 m od ostatných DZ a nesmie sa umiestňovať medzi dopravné značenie nasledujúcej križovatky.

6.3.2 Používanie a umiestnenie dopravnej značky IS23a, IS23b, IS23c

Dopravné značky IS23a až IS23c sa používajú v týchto prípadoch a dodržaní nasledovných zásad:

- značky IS23a až IS23c sa osadzujú až po značkách IS11;
- značky IS23a, IS23b, IS23c sa osadzujú ako samostatné alebo na spoločnom stĺpiku so značkami IS17 až IS21, pri rešpektovaní max. počtu troch cieľov;
- minimálna vzdialenosť značiek IS23a, IS23b, IS23c od predchádzajúcej alebo nasledujúcej značky je 30 m.

7 Konštrukcia, vyhotovenie a osadenie značiek IS11 a IS23a, IS23b, IS23c

Požiadavky na konštrukciu, vyhotovenie a osadenie značiek IS11 a IS23a, IS23b, IS23c sú uvedené v prílohe č. 1 týchto TP.

Piktogramy používané pre značky IS23a, IS23b, IS23c sú uvedené v prílohe č. 2 týchto TP.

8 Určovanie dopravného značenia a dopravného zariadenia

8.1 Všeobecne

Pri použití DZ s kultúrnym a turistickým cieľom a pri rozhodovaní o ich umiestnení sa postupuje podľa zákona [Z4] a zákona [Z2] (pozri 1.8) a podľa týchto TP.

Určovanie dopravného značenia a dopravného zariadenia je podľa druhu cestnej komunikácie nasledovné:

1. **MDVRR SR určuje** použitie dopravných značiek a dopravných zariadení, povoľuje zriadenie vyhradených parkovísk **na diaľniciach a na cestách pre motorové vozidlá**, a ak ide o zastavané územie alebo o územie určené na zastavanie, aj po prerokovaní s obcou.

- Cestný správny orgán (ministerstvo) môže určovať používanie dopravných značiek, dopravných zariadení a povoľovať vyhradené parkoviská len so súhlasom MV SR.
2. **Krajský úrad pre cestnú dopravu a pozemné komunikácie** určuje použitie dopravných značiek a dopravných zariadení **na cestách I. triedy** a na cestách I. triedy povoľuje zriadenie vyhradených parkovísk, a ak ide o zastavané územie alebo o územie určené na zastavanie, aj po prerokovaní s obcou. Cestný správny orgán (krajský úrad dopravy) môže určovať používanie dopravných značiek a povoľovať vyhradené parkoviská len so súhlasom dopravného inšpektorátu.
 3. **Obvodný úrad pre cestnú dopravu a pozemné komunikácie** určuje použitie dopravných značiek a dopravných zariadení **na cestách II. a III. triedy** a na cestách II. a III. triedy povoľuje zriadenie vyhradených parkovísk, a ak ide o zastavané územie alebo o územie určené na zastavanie, aj po prerokovaní s obcou. Cestný správny orgán (obvodný úrad dopravy) môže určovať používanie dopravných značiek, dopravných zariadení a povoľovať vyhradené parkoviská len so súhlasom dopravného inšpektorátu.
 4. Miestnu štátnu správu vo veciach miestnych komunikácií a účelových komunikácií vykonávajú obce ako prenesený výkon štátnej správy. **Obce na miestnych komunikáciách a účelových komunikáciách** určujú použitie dopravných značiek, dopravných zariadení a povoľujú vyhradené parkoviská. Obce môžu určovať používanie dopravných značiek, dopravných zariadení a povoľovať vyhradené parkoviská len so súhlasom dopravného inšpektorátu.

8.2 Postup pri podaní žiadosti a určovaní DZ

Žiadateľ overí na MDVRR SR (pre diaľnice a RC), alebo na príslušnom správnom orgáne VÚC na odbore kultúry (pre cesty I. triedy a ostatné komunikácie), či je cieľ uvedený v aktuálnom zozname KC. Žiadateľ o osadenie DZ označujúceho turistický cieľ (TC) sa obráti so žiadosťou na MDVRR SR.

Žiadateľ overí správnosť názvu cieľa z hľadiska štandardizovaných názvov na Úrade geodézie, kartografie a katastra SR, do ktorého pôsobnosti podľa zákona NR SR č. 215/1995 Z. z. o geodézii a kartografií patrí štandardizácia geografického názvoslovía.

Žiadateľ požiada MK SR a príslušný VÚC o schválenie siluety pre značku IS11 pre diaľnice, rýchlostné cesty a cesty I., II. a III. triedy. Návrh siluety predkladá vo viacerých variantoch a doloží k nim fotografie cieľa, na ktorých je zobrazený z rovnakého pohľadu ako navrhovaná silueta.

Žiadateľ predkladá projekt príslušnému správcovi komunikácie - NDS (pre diaľnice/RC), SSC (pre cesty I. triedy) a VÚC (pre cesty II. a III. triedy). V prípade miestnych komunikácií žiadateľ predkladá projekt mestskému alebo obecnému úradu. V projekte sa určí miesto osadenia dopravného značenia KTC (približné staničenie na komunikácii), tvar a veľkosť dopravnej značky v zmysle platnej legislatívy a noriem: zákon [Z2], zákon [Z4], vyhláška [Z5], STN 01 8020, STN EN 12899-1, (pozri 1.8 a 1.9) a potrebné sprievodné opatrenia (odsek 5.2).

Žiadateľ predkladá projekt na vyjadrenie príslušnému orgánu polície pre diaľnice, RC a cesty I. triedy.

Žiadateľ požiada príslušný cestný správny orgán podľa predchádzajúcej kapitoly (č. 8) týchto TP o určenie použitia dopravného značenia. Zároveň predloží projekt so schválenou siluetou, vyjadrením MK SR, vyjadrením správcu komunikácie (v prípade, ak žiadateľ nie je správcom dotknutej komunikácie) a súhlas dopravného inšpektorátu.

Návrh značky IS11 určený na schválenie siluety a celkového prevedenia značky musí byť výkres spracovaný podľa tohto pokynu v mierke 1:50 alebo väčší. Vzor výkresu je uvedený v prílohe č. 1 týchto TP.

Žiadosť o určenie dopravného značenia musí obsahovať:

- identifikačné údaje žiadateľa (u právnickej osoby názov firmy, sídlo a IČO);

- účel žiadosti;
- na ktorých komunikáciách bude dopravné značenie osadené;
- predpokladaný termín umiestnenia značiek a zariadení;
- projekt dopravného značenia, umiestnenia dopravných značiek IS11 a IS23a, IS23b, IS23c vo vzťahu k existujúcemu dopravnému značeniu na komunikácii, prípadne úpravy dopravného značenia; projekt musí byť spracovaný odbornou firmou a musí obsahovať min. technickú správu a situáciu podpísanú autorizovaným inžinierom a stanovisko príslušného správcu a súhlas KR PZ KDI prípadne OR PZ ODI.

V prípade zmeny dopravnej situácie (nová križovatka, stavebná úprava a pod.) sa môže nariadiť odstránenie značiek IS11, IS23a, IS23b, IS23c bez náhrady.

9 Výroba, osadenie a údržba dopravných značiek

Zhotovenie zvislých dopravných značiek použitých na všetkých pozemných komunikáciách musí byť v súlade s STN EN 12 899 - 1, STN 01 8020, a ďalšími predpismi platnými pre zvislé dopravné značky.

Pri výrobe a osadení DZ na diaľniciach, RC a cestách I. triedy sa musia dodržať požiadavky stanovené v interných smerniciach NDS, a.s. a SSC, t. j. požiadavky na vyhotovenie a kvalitu značiek.

Pri výrobe a osadzovaní značiek sa musia dodržať požiadavky stanovené rezortným systémom akosti v odbore pozemných komunikácií (preukaz spôsobilosti pre stavebné a cestné práce v odbore pozemných komunikácií na dopravné značenie a ich osadzovanie).

Pokiaľ značky osadzuje alebo udržiava iná firma ako správca komunikácie, musí v predstihu ohlásiť správcovi práce na komunikácii.

Pri zriadení dočasného dopravného značenia na osadenie a údržbu značiek IS11, IS23a, IS23b, IS23c sa musia dodržať požiadavky stanovené v platných TP.

Pri práci na diaľniciach, RC a cestách I. triedy sa musí ďalej dodržať platná smernica NDS, a.s. a SSC o pravidlách bezpečnosti práce na diaľniciach a cestách a technologický postup na zriaďovanie a údržbu značiek (školenie pracovníkov bezpečnostným technikom NDS, a.s. a SSC, označenie vozidiel, výstražné odevy pracovníkov, správanie na komunikácii za premávky atď.).

Žiadateľ je povinný bez náhrady strpieť dočasné obmedzenia viditeľnosti, zakrytie alebo demontáž dopravných značiek IS11 a IS23a, IS23b, IS23c z príčin vyplývajúcich zo správy, kontroly, údržby, výstavby alebo opráv komunikácii.

Presné staničenie IS11 a IS23a, IS23b, IS23c na komunikácii určuje príslušný správca komunikácie pred začiatkom osadenia dopravných značiek.

Poznámka: Náklady na prvotné osadenie dopravných značiek KTC na diaľniciach a cestách I. triedy hradí žiadateľ. Po osadení sú značky bezodplatne prevedené do majetkovej správy a údržby príslušnému správcovi komunikácie.

10 Adresy

Schvaľovanie siluety na značke IS11:

Ministerstvo kultúry Slovenskej republiky – pre kultúrne ciele
Sekcia kultúrneho dedičstva
Nám. SNP č. 33
813 31 Bratislava
Slovenská republika
Tel.: 02 - 20 482 111
Fax: 02 – 20 482 174
E-mail: skd@culture.gov.sk

a príslušný VÚC

Schvaľovanie návrhu značiek IS11 (okrem siluety) na diaľnici a RC

Národná diaľničná spoločnosť, a.s.
Mlynské nivy 45
821 09 Bratislava
Slovenská republika
Tel.: 02 - 5831 1111
E-mail: info@ndsas.sk

Schvaľovanie návrhu značiek IS11 (okrem siluety) na cestách I. triedy

Slovenská správa ciest
Miletičova 19
826 19 Bratislava
Slovenská republika
Tel.: 02 - 5025 5470, 5556 7975
Fax : 02 - 5556 7976

Vyjadrenie k umiestneniu značiek na diaľniciach/RC

Národná diaľničná spoločnosť, a.s.
Mlynské nivy 45
821 09 Bratislava
Slovenská republika
Tel.: 02 - 5831 1111
E-mail: info@ndsas.sk

KR PZ - KDI
Krajské riaditeľstvo policajného zboru
Krajský dopravný inšpektorát

Vyjadrenie k umiestneniu značiek na cestách I. triedy

Slovenská správa ciest
Miletičova 19
826 19 Bratislava
Slovenská republika
Tel.: 02 - 5025 5470, 5556 7975
Fax : 02 - 5556 7976
OR PZ - ODI
Okresné riaditeľstvo policajného zboru
Okresný dopravný inšpektorát

Vyjadrenie k umiestneniu značiek na cestách II. a III. triedy

VÚC - Vyššie územné celky
PZ - ODI
Príslušný orgán policajného zboru
Okresný dopravný inšpektorát

Určovanie značiek na diaľniciach a RC

Ministerstvo dopravy, výstavby a regionálneho rozvoja
Námestie slobody č. 6
P. O. BOX 100
810 05 Bratislava
Slovenská republika
Tel.: 02 - 5949 4111
Fax : 02 - 5249 4794
E-mail: info@mindop.sk

Overenie správnosti názvu cieľa z hľadiska štandardizovaných názvov

Úrad geodézie, kartografie a katastra SR
Chlumeckého 4
827 45 Bratislava
Odbor referenčných údajov pre geografické informačné systémy
oddelenie geografického názvoslovja
Tel.: 02 - 2081 6209
E-mail: gkuorugis@skgeodesy.sk

Určovanie značiek na cestách I. triedy

Značky na cestách I. triedy určuje Krajský úrad pre cestnú dopravu a pozemné komunikácie na základe súhlasu dopravného inšpektorátu PZ SR KDI, ODI (pozri kapitolu č. 8 týchto TP).

Určovanie značiek na ostatných komunikáciách

Značky na ostatných cestách (cesty II., III. triedy) určuje Obvodný úrad pre cestnú dopravu a pozemné komunikácie (OÚ CDPK) na základe súhlasu dopravného inšpektorátu PZ SR ODI (pozri kapitolu č. 8 týchto TP).

Značky na miestnych komunikáciách určuje obec na základe súhlasu dopravného inšpektorátu PZ SR ODI (pozri kapitolu č. 8 týchto TP).

Príloha č. 1 – Vzhľad, konštrukcia, prevedenie a osadenie dopravných značiek

P 1.1 Súhrnné požiadavky

Dopravné značky IS11 a IS23a, IS23b, IS23c musia byť zhotovené v súlade s STN EN 12 899 - 1, STN 01 8020 (pozri 1.8) a ďalšími predpismi platnými pre zvislé dopravné značenie (pozri 1.7). Značky umiestnené na diaľniciach, RC a cestách I. triedy musia zodpovedať aj interným požiadavkám NDS, a.s. a SSC (pozri obrázok č. 1 - 3 a tabuľku č. 1).

Na diaľniciach, rýchlostných cestách a cestách I. tried zaradených do siete medzinárodných cestných ťahov sa majú používať dopravné značky s retroreflexnou fóliou triedy 2 a na cestách I., II. a III. triedy sa musia používať dopravné značky s retroreflexnou fóliou minimálne triedy 1.

Základná farba značiek je hnedá, písmo, silueta a lem sú biele, silueta je biela alebo hnedá na bielom podklade. Piktogramy na značkách IS23a, IS23b, IS23c sú čierne na bielej ploche s čiernym orámovaním. Farby značiek musia zodpovedať požiadavkám STN EN 12899 - 1.

Dopravné značky sa musia umiestniť tak, aby svojím obrysom nezasahovali do prejazdného priestoru komunikácie (časti dopravného priestoru stanovenej voľnou šírkou a voľnou výškou pozemnej komunikácie). Najmenšia vzdialenosť bližšieho okraja značky od vonkajšieho okraja spevnenej časti krajnice je 500 mm, najväčšia vzdialenosť je 2 000 mm. Spodný okraj najnižšie osadenej zvislej dopravnej značky musí byť v obci vo výške min. 2,2 m nad krytom vozovky, mimo obce 1,2 m a na diaľniciach, RC 1,0 m.

Presný tvar písma použitého na značkách určuje STN 01 8020. Typ písma je *Univerzal grotesk tučný* a *Univerzal grotesk úzky tučný*.

Zvislé dopravné značky sa upevňujú na stĺpy, konzoly. Nosné prvky zvislých dopravných značiek sa projektujú podľa STN 73 0035 a STN 73 1401.

Značky sa musia upevniť tak, aby vplyvom poveternostných podmienok a premávky nenastala ich deformácia, mechanické kmitanie, posunutie, pootočenie a pod.

P 1.2 Grafický vzhľad a veľkosť značky IS11

Silueta sa umiestňuje v hornej časti značky, text (názov cieľa a prípadne názov obce) je v dolnej časti.

Na značke môžu byť okrem siluety najviac dva riadky textu. Text sa uvádza iba v slovenskom jazyku.

Jeden riadok má obsahovať najviac tri slová (spojky a predložky sa nepočítajú, skratky áno).

Ak silueta vystihuje dostatočne jasne druh označovaného cieľa, nie je nutné vypisovať text pod siluetou, ak nie je súčasťou názvu pamiatky.

Pokiaľ názov pamiatky obsahuje názov obce, resp. samostatne zastavanej časti obce s vlastným katastrálnym územím, na ktorom cieľ leží, uvedú sa pokiaľ je to možné v jednom riadku.

V prípade, že názov cieľa obsahuje názov obce, uvedie sa názov pamiatky v hornom riadku. Prvé slovo obsahuje vždy druh cieľa (kostol, hrad,...), druhé a tretie slovo označuje názov cieľa. V spodnom riadku sa uvedie názov obce, resp. samostatne zastavanej časti obce s vlastným katastrálnym územím, na ktorom sa označovaná pamiatka nachádza (t.j. podľa rovnakých pravidiel ako pre DZ IS36a, IS36b).

Pokiaľ má silueta približne rovnakú šírku ako jeden riadok textu, majú byť zvislé okraje siluety a textu zarovnané.

Názvy pamiatkových území sa na značke uvádzajú slovami *pamiatková rezervácia*.

Rozmery jednotlivých častí dopravnej značky IS11 na diaľnici, RC a ceste I. triedy sú uvedené v tabuľke č. 1.

Použit' zväčšený rozmer dopravnej značky je možné iba vtedy, pokiaľ sa text a silueta zložené z viacerých siluet nezmesť na značku základného rozmeru.

Pokiaľ sa silueta skladá z viacerých prvkov (siluet), odporúča sa pri všetkých prvkoch rovnaká mierka, perspektíva, forma a mierka detailov.

Návrh značiek, hlavne pokiaľ sa týka siluety a jej detailov, sa má posudzovať v rovnakom pomere vzdialenosti ku značke a jej veľkosti, v akom vníma vodič značku (cca 100 m).

P 1.3 Konštrukcia značky IS11, osadenie na diaľnici, rýchlostnej ceste a ceste I. triedy

Značka sa musí vzhľadom k vegetácii, stĺpom verejného osvetlenia (VO) a iným prekážkam umiestniť tak, aby bola celá viditeľná z miesta vodiča vo vnútornom jazdnom pruhu v danom smere jazdy zo vzdialenosti 150 m.

Nosiče na značkách IS11 sa musia navrhovať v zmysle STN 01 8020 a TP 04/2005.

Dopravné značky sa musia umiestniť tak, aby svojím obrysom nezasahovali do prejazdneho priestoru komunikácie (časti dopravného priestoru stanovenej voľnou šírkou a voľnou výškou pozemnej komunikácie).

V úsekoch so zvodidlami je najmenšia vzdialenosť bližšej hrany značky alebo jej konštrukcie od líca zvodidla na deformačný priestor daného typu zvodidla.

Umiestnenie značiek pod alebo v blízkosti vzdušných elektrických vedení sa musí posudzovať predovšetkým s ohľadom na ochranné pásmo tohto vedenia a na bezpečnosť práce a iné podmienky pri práci s montážnymi a údržbovými mechanizmami (žeriav, montážna plošina).

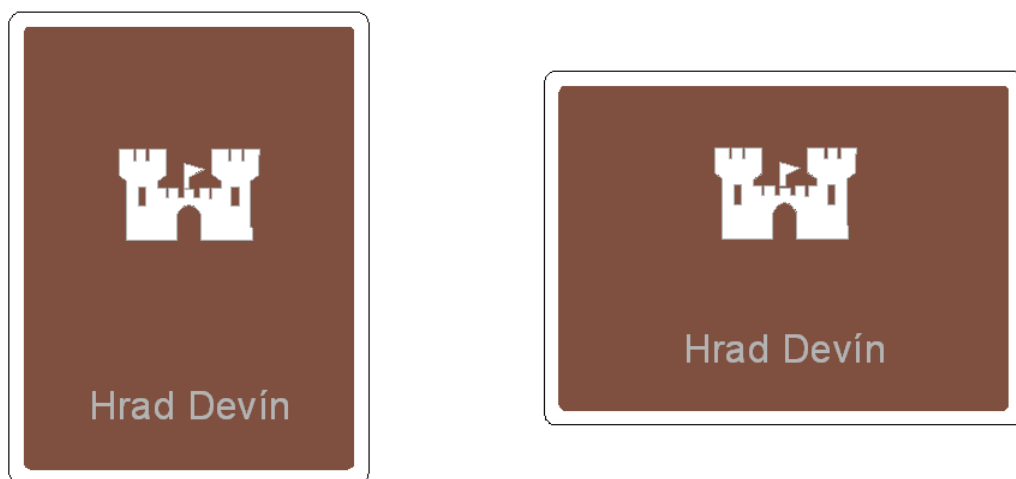
V úsekoch s verejným osvetlením sa značky umiestňujú cca 5 m pred stĺp VO, aby neboli clonené predchádzajúcimi stĺpmi.

Vzdialenosť a smer k určenému cieľu pod DZ IS11 je možné doplniť dodatkovou tabuľou.

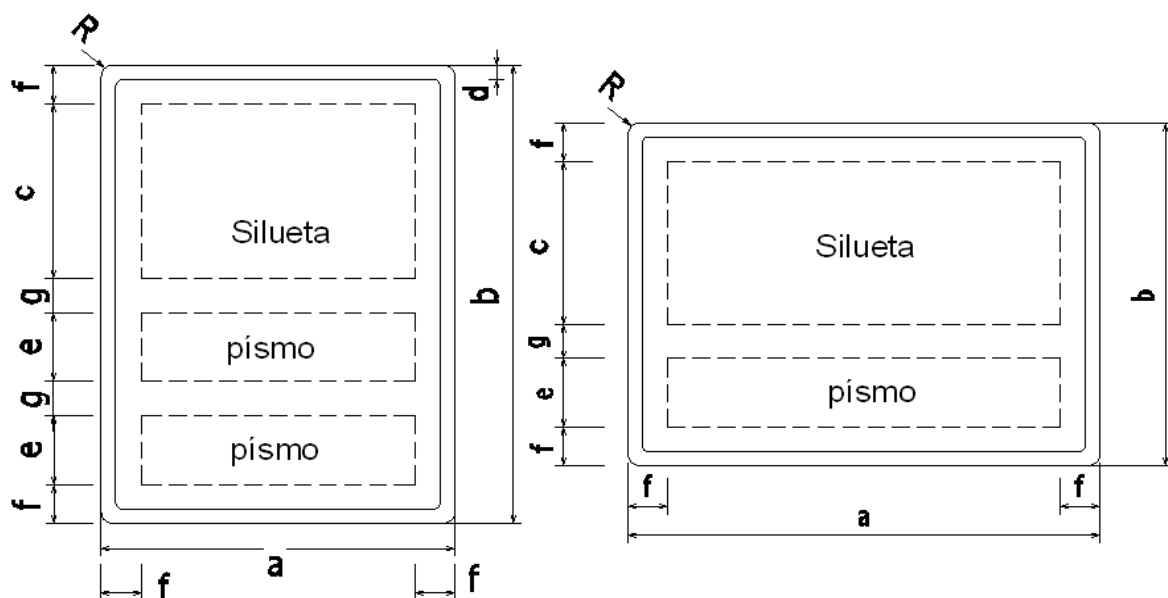
P 1.4 Dopravná značka IS11



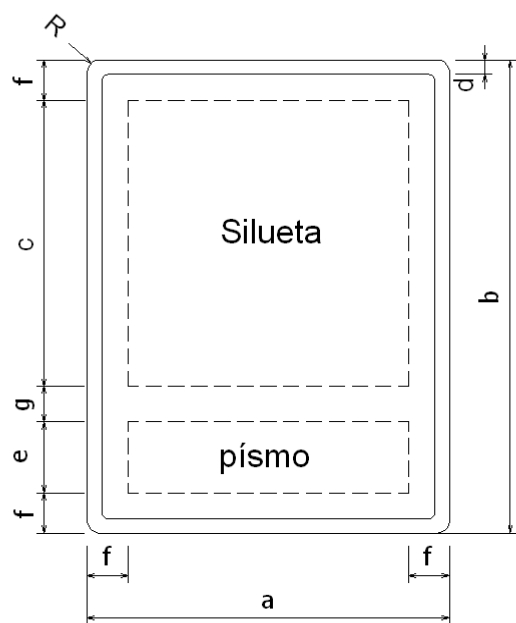
Obrázok 1 Grafický vzhľad dopravnej značky IS11 s dvomi cieľmi



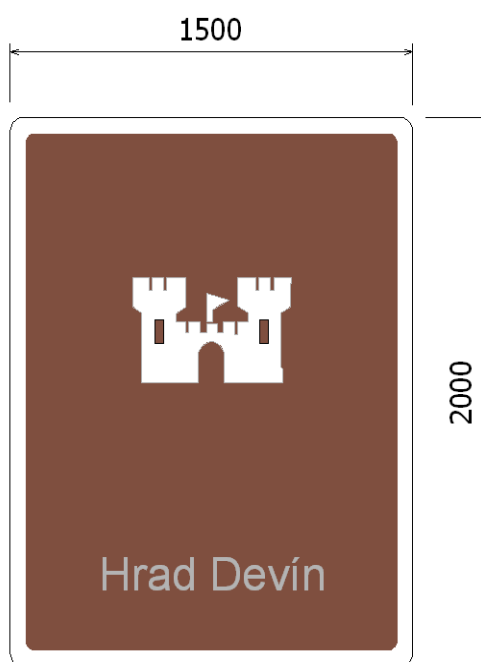
Obrázok 2 Grafický vzhľad dopravnej značky IS11 s jedným cieľom



Obrázok 3 Príklad výkresu dopravnej značky IS11



Výška písma :
Písmo :



Obrázok 4 Rozmery dopravnej značky IS11

Tabuľka 1

Rozmer značky		Rozdelenie komunikácií		
		diaľnice a RC		cesty I., II., III. triedy
		základná DZ ¹⁾	zväčšená DZ	základná DZ
a	šírka značky	min. 1500	3000	1500
b	výška značky	2000	2000	2000
c	výška siluety	min. 810	min. 810	min. 810
d	biely lem dopravnej značky	40	60	40, (40)
e	výška písma	300, 250	420, 350	150, 135, 100
f	vzdialenosť nákresu, alebo textu od hrany DZ	min. 170	min. 170	min. 110
g	vzdialenosť medzi riadkami	0,7 výšky písma	0,7 výšky písma	0,7 výšky písma
R	vonkajší polomer zaoblenia	min. 50	min. 50	min. 50

Informatívne zvislé dopravné značky sú v základnej alebo zväčšenej veľkosti v mm. Rozmery dopravných značiek napr.: (1500 x 2000) mm môžu byť prípadne aj (2000 x 1500) mm. So súhlasom dopravnej polície je možné použiť zväčšený rozmer DZ aj na cestách I., II. a III. triedy.

Poznámky:
¹⁾ Používajú sa na parkoviskách.

Na značkách IS11 sa používa len grafické stvárnenie cieľa (silueta), nesmú sa používať všeobecné piktogramy. Logo (silueta) je v hornej časti značky názov cieľa a príp. názov obce je v dolnej časti. Na značkách IS11 sa môžu uvádzať dva ciele. Text cieľa môže mať max. dva riadky. Text má obsahovať druh a názov cieľa a príp. názov obce, nesmie mať žiadne údaje (otváracia doba, údaje o parkovaní atď.).

P 1.5 Dopravné značky IS23a, IS23b, IS23c (smerníky)

Grafický vzhľad a veľkosť

Dopravné značky IS23a, IS23b, IS23c majú rozmery (1500 x 330) mm, alebo (1500 x 500) mm. Text musí byť vyhotovený písmom *Universal grotesk* tučný alebo *Universal grotesku* úzky tučný s kombináciou veľkej a malej abecedy s výškou 135 mm, resp. 100 mm.

Na značkách sa môže používať grafický symbol alebo všeobecné piktogramy (pozri príloha č. 2 tohto pokynu).


Zásadne sa odporúča umiestňovať názvy cieľov do jedného riadku. V prípade potreby sa môže text umiestniť do dvoch riadkov (vtedy sa použije rozmer DZ 1500 x 500 mm), pričom dlhšia časť textu sa zarovná podľa zásad pre informatívne DZ a kratšia časť textu sa k nej vycentruje.

P 1.6 Konštrukcia značiek IS23a, IS23b, IS23c a ich osadenie

Dopravné značky sa vyhotovia v zmysle technických predpisov.

Dopravné značky sa musia umiestniť tak, aby svojím obrysom nezasahovali do prejazdneho priestoru komunikácie (časti dopravného priestoru stanovenej voľnou šírkou a voľnou výškou pozemnej komunikácie).

Nosiče na značkách IS23a, IS23b, IS23c sa musia navrhovať v zmysle STN 01 8020 a TP 04/2005.



Obrázok 5 Grafický vzhľad dopravnej značky IS23a, IS23b, IS23c

Príloha 2 - Piktogramy pre dopravné značky IS23a, IS23b, IS23c

Uvedené piktogramy sa používajú na dopravných značkách IS23a, IS23b, IS23c. Na DZ IS11 sa tieto uvedené symboly nesmú používať.

V prípade pamiatky UNESCO sa na značkách IS23a, IS23b, IS23c použije piktogram UNESCO.

Tabuľka 2 Piktogramy kultúrnych a turistických cieľov

Piktogram	Kultúrny a turistický cieľ		Piktogram	Kultúrny a turistický cieľ	
	archeologická lokalita, hradisko	4a		múzeum, múzeum v prírode	4n
	pamätný cintorín	4b		ľudová architektúra (múzeum ľudovej architektúry, pamiatková rezervácia ľudovej architektúry)	4o
	pomník, pamätník	4c		pamiatka modernej architektúry	4p
	náboženská pamiatka (kaplnka, kalvária, kostol, kláštor, zvonica a pod.)	4d		technická pamiatka, (banská, historická železnica, most a pod.)	4q
	pamiatka židovskej kultúry (synagóga, cintorín a pod.)	4e			
	hrad, zámok	4f		prírodná a krajinná zaujímavosť (pramene riek, geomontánny park a pod.)	4r
	kaštieľ, kúria	4g			
	pevnosť	4h		scénický / panoramatický výhľad	4s
	zrúcanina	4i		rozhľadňa	4t
	historická lokalita, pamiatková rezervácia	4j		jaskyňa	4u
	historický park, záhrada a arborétum	4k		ZOO (zvíra sa môže použiť konkrétne pre danú ZOO)	4v
	kúpele *	4l		významné miesto ** (hvezdáreň, gejzír, mauzóleum, knižnica, observatórium, divadlo, pamätný dom a pod.)	4w
	galéria	4m		lokality UNESCO	4x

Poznámky:

* na diaľnici a RC sa môžu označiť iba lokality so štatútom kúpeľného mesta.

** významné miesta resp. objekty, ktoré nespádajú do žiadnej z predchádzajúcich kategórií.

Všetky ciele označované na diaľnici musia mať nadregionálny význam.

Príloha 3 – Tabuľky významnosti cieľov - ciele vybrané pre diaľnice a rýchlostné cesty

P 3.1 Ciele vybrané pre D1 Bratislava – Žilina, Ivachnová – Jánovce, Jablonov – Fričovce, Svinia – Košice (úseky v prevádzke)

Kraj	Križovatka (výjazd)	Obec	Názov cieľa	Kategória cieľa (piktogram)	Cieľ uvedený na značkách pred križovatkou
Bratislavský kraj	Pečňa	Bratislava-Devín	Hrad Devín	Múzeum, hrad, archeologická lokalita	áno
	Ovsište	Bratislava-Staré Mesto	Mestská pamiatková rezervácia Bratislava I	Historická lokalita	áno
			Bratislavský hrad	Hrad	áno
	Pečňa		ZOO	ZOO	áno
	Senec	Pezinok, Modra, Častá	SNM – Múzeum Červený Kameň, Častá, Hrad Červený kameň	Múzeum, hrad	áno
Svätý Jur		Mestská pamiatková rezervácia	Historická lokalita,	áno	
Trnavský kraj	Trnava	Smolenice	Smolenice	Hrad	áno
		Driny	Jaskyňa,	áno	
	Trnava - Nitra	Nitra	Mestská pamiatková rezervácia Trnava	Historická lokalita	áno
			Mestská pamiatková rezervácia	Historická lokalita	áno
			Nitriansky hrad	Hrad, náboženská pamiatka	áno
			Synagóga v Nitre	Pamiatka židovskej kultúry, múzeum	áno
	Piešťany	Piešťany - kúpele Piešťany - Ducové Brezová pod Bradlom	Kúpele	Kúpele	áno
			Veľkomoravský dvorec Ducové – Kostolec	Archeologická lokalita	áno
			Mohyla gen. M.R. Štefánika	Pamätník	áno
	Trenčiansky kraj	Rakoľuby	Čachtice	Čachtický hrad	Zrúcanina
Beckov			Hrad Beckov	Zrúcanina	áno
Trenčín		Trenčín	Mestská pamiatková rezervácia Trenčín	Historická lokalita	áno
			Trenčiansky hrad	Hrad	áno
Nemšová		Trenčianske Teplice	Kúpele	Kúpele	áno
Vrtižer	Považská Teplá	Manínska tiesňava	Prírodná a krajinná zaujímavosť	áno	
Žilinský kraj	Bytča	Bytča	Sobášny palác Bytča	Kaštieľ, múzeum	áno
		Súľov	Súľovské skaly, Hrad Súľov	Prírodná a krajinná zaujímavosť, zrúcanina	
	Hričovské Podhradie	Žilina	Mestská pamiatková rezervácia Žilina	Historická lokalita	áno
			Hrad Budatín	Hrad	áno
			Považská galéria	Galéria	áno

Pokračovanie P 3.1

Kraj	Križovatka (výjazd)	Obec	Názov cieľa	Kategória cieľa (piktogram)	Cieľ uvedený na značkách pred križovatkou
Žilinský kraj	Ivachnová	Bobrovník	Archeologická lokalita Havránok	Archeologická lokalita	áno
		Liptovský Hrádok	Hrad a kaštieľ Liptovský hrádok	Hrad	áno
	Liptovský Hrádok a Pribylina	Liptovský Hrádok	Hrad Liptovský hrádok	Hrad	áno
	Liptovský Mikuláš	Liptovský Mikuláš	Pamiatková zóna	Historická lokalita	áno
			Demänovské jaskyne	Jaskyňa	
			Liptovská galéria P. M. Bohúňa	Galéria	
	Liptovský Hrádok	Liptovský Hrádok	Pamiatková zóna	Historická lokalita	áno
			Hrad Liptovský hrádok	Hrad	
	Východná	Východná	Prírodný amfiteáter	Ľudová architektúra	áno
	Liptovský Peter	Pribylina	Skanzen Pribylina	Ľudová architektúra	áno
Važec	Važec	Važecká jaskyňa	Jaskyňa	áno	
		Galéria J. Hálu	Galéria		
Košický kraj	Košice okolie	Budimír	Múzeum historických hodín (expozícia STM v Košiciach)	Múzeum – kaštieľ	áno
Prešovský kraj	Jánovce	Spišské Tomášovce	Národný park Slovenský raj - Kláštorská - ruiny Kartuziánskeho kláštora	Prírodná a krajinná zaujímavosť, kláštor	áno
		Spišská Nová Ves	ZOO	ZOO	áno
			Múzeum Spiša	Múzeum	áno
	Galéria umelcov Spiša		Galéria	áno	
	Markušovce	Markušovce	Kaštieľ a letohrádok Dardanely	Kaštieľ	áno
	Prešov Juh	Dubník	Opáľové bane	Prírodná a krajinná zaujímavosť	áno
	Budimír	Herľany	Herliansky gejzír	Prírodná a krajinná zaujímavosť	áno
Fričovce	Lipovce	Jaskyňa Zlá diera	Jaskyňa	áno	

P 3.2 Ciele vybrané pre diaľnicu D2 Kúty – Bratislava (úseky v prevádzke)

Kraj	Križovatka (výjazd)	Obec	Názov cieľa	Katégoria cieľa (piktogram)	Cieľ uvedený na značkách pred križovatkou
Bratislavský kraj	Jarovce	Bratislava – Rusovce	Gerulata	Archeologická lokalita	áno
	Malacky	Veľké Leváre	Pamiatková rezervácia ľudového staviteľstva	Ľudová architektúra (pamiatková rezervácia ľudovej architektúry)	áno
	Stupava a Lamač	Marianka	Pamiatková zóna Mariánka Záhorská galéria Senica	Náboženská pamiatka Významné miesto	áno
	Lamač	Devín	Hrad Devín	Hrad	áno
Trnavský kraj	Kúty	Senica	Dom kúpeľov a park Záhorská galéria v Senici	Kúpele Galéria	
		Skalica	Pamiatková zóna Skalica	Historická lokalita	áno
		Šaštín - Stráže	Pútnický kostol Šaštín	Náboženská pamiatka –	áno
		Skalica, Holíč, Kopčany	Baťov kanál	Významné miesto	áno

P 3.3 Ciele vybrané pre rýchlostnú cestu R1 Trnava – Banská Bystrica (úseky v prevádzke)

Kraj	Križovatka (výjazd)	Obec	Názov cieľa	Kategória cieľa (piktogram)	Cieľ uvedený na značkách pred križovatkou	
Nitriansky kraj	Lehota, Čermáň, Selenec	Nitra	Mestská pamiatková rezervácia Nitra	Historická lokalita	áno	
			Nitriansky hrad	Hrad, náboženská pamiatka	áno	
			Diecézne múzeum v Nitre	Múzeum	áno	
			Synagóga v Nitre	Pamiatka židovskej kultúry, múzeum	áno	
			Slovenské poľnohospodárske múzeum Nitra	Múzeum	áno	
			Nitrianska Kalvária (CHKP)	Náboženská pamiatka	áno	
			Zoborská lesostep (NPR)	Prírodná a krajinná zaujímavosť	áno	
			Mestský park Nitra	Historický park	áno	
	Lehota	Drážovce	Kostol sv. Michala archanjela	Náboženská pamiatka		
	Tekovské Nemce	Nová Ves nad Žitavou	Nová Ves nad Žitavou	Kaštieľ Nová Ves nad Žitavou	Kaštieľ	áno
			Zlaté Moravce	Pamiatková zóna	Historická lokalita	áno
			Zlatno	Čierny hrad	Zrúcanina	áno
Tesárske Mlyňany			Arborétum Mlyňany	Kaštieľ, prírodná a krajinná zaujímavosť	áno	
Trnavský kraj	Galanta	Galanta	Kaštieľ	Kaštieľ	áno	
		Galanta	Vlastivedné múzeum v Galante	Múzeum		
		Sereď	Hrad Šintava	Kaštieľ	áno	
Banskobystrický kraj	Banská Štiavnica	Banská Štiavnica	Mestská pamiatková rezervácia Banská Štiavnica	Lokalita UNESCO, historická lokalita	áno	
			Starý zámok, Nový zámok	Hrad		
			Kalvária	Náboženská pamiatka		
			Banské múzeum v prírode	Múzeum v prírode		
			Počúvadlianske jazero (unikátny systém umelo vytvorených jazier – Banskoštiavnické tajchy)	Technická pamiatka,	áno	
		Banský Studenec	Veľké Kolpašské jazero (unikátny systém umelo vytvorených jazier – Banskoštiavnické tajchy)	Technická pamiatka,	áno	
		Ilija	Hrad Sitno	Zrúcanina	áno	
			Kostol sv. Egidia Rozhl'adňa	Náboženská pamiatka, rozhľadňa		

Pokračovanie P 3.3

Kraj	Križovatka (výjazd)	Obec	Názov cieľa	Kategória cieľa (piktogram)	Cieľ uvedený na značkách pred križovatkou
Banskobystrický kraj	Banská Štiavnica	Svätý Anton	Kaštieľ s areálom	Kaštieľ, prírodná a krajinná zaujímavosť	áno
			Múzeum vo Sv. Antone	Múzeum	
		Štiavnické Bane	Pamiatková rezervácia technických diel Štiavnické Bane	Historická lokalita	áno
			Richňavské jazero, Vindšachtské jazero, Evičkine jazero (unikátny systém umelo vytvorených jazier – Banskoštiavnické tajchy)	Technická pamiatka	áno
	Žarnovica	Hodruša – Hámre, časť Banská Hodruša	Pamiatková zóna, banské technické pamiatky	Historická lokalita, technické pamiatky	áno
		Hronský Beňadik	Kláštor Benediktínskeho opátstva	Náboženská pamiatka	áno
		Nová Baňa	Pohronské múzeum	Múzeum	
		Revištské Podzámčie	Hrad Revište	Zrúcanina	áno
		Tekovská Breznica	Hrad Breznica	Zrúcanina	áno

P 3.4 Ciele vybrané pre rýchlostnú cestu R2 Ožďany – Tornaľa (úseky v prevádzke)

Kraj	Križovatka (výjazd)	Obec	Názov cieľa	Kategória cieľa (piktogram)	Cieľ uvedený na značkách pred križovatkou
Banskobystrický kraj	Ožďany		Juhoslovenská kotlina, Lučenecká kotlina	Prírodná a krajinná zaujímavosť	áno
	Tornaľa	Gemer	Gotická cesta, Železná cesta	Technická pamiatka	áno

P 3.5 Ciele vybrané pre rýchlostnú cestu R3 Horná Lehota – Oravský Podzámok (úseky v prevádzke)

Kraj	Križovatka (výjazd)	Obec	Názov cieľa	Katégoria cieľa (piktogram)	Cieľ uvedený na značkách pred križovatkou
Žilinský kraj	Oravský Podzámok	Oravský Podzámok	Oravský hrad	Hrad	áno

P 3.6 Ciele vybrané pre rýchlostnú cestu R6 Ilava – Púchov (úseky v prevádzke)

Kraj	Križovatka (výjazd)	Obec	Názov cieľa	Katégoria cieľa (piktogram)	Cieľ uvedený na značkách pred križovatkou
Trenčiansky kraj	Púchov	Lednica	Hrad Lednica – ruína	Zrúcanina	áno
		Nimnica	Kúpele Nimnica	Kúpele	áno

Príloha 4 - Tabuľky významnosti cieľov - ciele vybrané pre cesty I. triedy podľa krajov

P 4.1 Bratislavský kraj

Okres	Obec	Názov cieľa	Kategória cieľa (piktogram)	Cesta I. triedy
Bratislava I	Bratislava-Staré Mesto	Mestská pamiatková rezervácia Bratislava I	Historická lokalita	I/2, I/61, I/63
		Bratislavský hrad, ZOO, Slavín	ZOO, Pomník, pamätník	
		Dóm sv. Martina	Náboženská pamiatka	I/2, I/61, I/63
		Mauzóleum Chatama Sófera	Múzeum	I/2, I/61, I/63
Bratislava III	Bratislava-Nové Mesto	Televízna veža Kamzík	Panoramatický výhľad	I/2
	Bratislava-Vajnory	Pamiatková zóna	Historická lokalita	I/61
Bratislava IV	Bratislava-Karlova Ves	Botanická záhrada	Historický park, záhrada a arborétum	I/2
	Bratislava-Devín	Hrad Devín	Hrad	I/2
Bratislava V	Bratislava-Rusovce	Gerulata	Archeologická lokalita	I/2
		Pamiatková zóna	Historická lokalita	
	Bratislava-Čunovo	Danubiana – (Galéria moderného umenia), Zdrž Hrušov, súčasť vodného diela Gabčíkovo, Areál vodných športov,	Prírodná a krajinná zaujímavosť	I/2
Malacky	Marianka	Pamiatková zóna	Historická lokalita	I/2
		Pútnické miesto Marianka	Náboženská pamiatka	I/2
	Veľké Leváre	Pamiatková rezervácia ľudového staviteľstva	Historická lokalita, ľudová architektúra	I/2
	Plavecké Podhradie	Plavecký hrad	Zrúcanina	I/2
	Borinka	Hrad Pajštún	Zrúcanina	I/2
	Malacky	Kostol Nepoškvrneného počatia Panny Márie	Náboženská pamiatka	I/2
Senec	Senec	Mestské múzeum	Múzeum	I/61, I/62
	Miloslavov	Podunajský remeselný dvor	Ľudová architektúra (múzeum ľudovej architektúry, pamiatková rezervácia ľudovej architektúry)	I/63
	Kráľova pri Senci	Múzeum včelárstva	Múzeum	I/61, I/62
Pezinok	Pezinok	Malokarpatské múzeum	Múzeum	I/61, I/62
		Mestské múzeum	Múzeum	
		SNG - Galéria insitného umenia	Galéria	
	Svätý Jur	Mestská pamiatková rezervácia Svätý Jur	Historická lokalita	I/61
		Hrad Biely Kameň	Zrúcanina	

Pokračovanie P 4.1

Okres	Obec	Názov cieľa	Katégoria cieľa (piktogram)	Cesta I. triedy
	Častá	Hrad Červený Kameň	Hrad, múzeum	I/61
	Modra	Pamiatková zóna	Historická lokalita	I/61
		Múzeum E. Štúra	Múzeum	
		Turistická rozhľadňa (na vrchu Veľká homoľa)	Rozhľadňa	I/61, I/62
		Hrad Biely Kameň	Zrúcanina	I/61

P 4.2 Trnavský kraj

Okres	Obec	Názov cieľa	Katégoria cieľa (piktogram)	Cesta I. triedy
Trnava	Trnava	Mestská pamiatková rezervácia Trnava	Historická lokalita	I/51, I/61
		Katedrálly kostol sv. Jána Krstiteľa, Dóm sv. Mikuláša, Kostol sv. Jakuba, Kostol Najsvätejšej Trojice, Kostol sv. Heleny, Kostoly sv. Anny, Kostol sv. Jozefa	Náboženská pamiatka	
		Trnavské rybníky (CHA)	Prírodná a krajinná zaujímavosť	
	Buková	Hrad Ostrý Kameň	Zrúcanina	I/51
	Dechtice	Kláštor a kostol sv. Kataríny	Zrúcanina	I/51
	Dobrá Voda	Hrad Dobrá Voda	Zrúcanina, prírodná a krajinná zaujímavosť	I/51
	Dolná Krupá	Kaštieľ	Kaštieľ, múzeum, prírodná a krajinná zaujímavosť	I/51
	Smolenice	Smolenický zámok	Hrad, prírodná a krajinná zaujímavosť	I/51
		Hradisko Molpír	Archeologická lokalita	
		Driny (NPP)	Jaskyňa	
Jahodník, Záruby - rekreačná oblasť CHKO Malé Karpaty s najvyšším vrchom Záruby, NPR	Prírodná a krajinná zaujímavosť			
Boleráz-Klčovany	Letisko pre športové účely	Významné miesto	I/51	
Galanta	Galanta	Galantská knižnica	Významné miesto	I/75
		Vlastivedné múzeum Galanta	Múzeum	
		Kaštieľ	Kaštieľ	
	Jelka	Vodný mlyn	Technická pamiatka, múzeum v prírode, prírodná a krajinná zaujímavosť	I/62
	Matúškovo	Dom ľudový	Ľudová architektúra	I/75
	Sereď	Hrad Šintava	Kaštieľ	I/62

Pokračovanie P 4.2

Okres	Obec	Názov cieľa	Kategória cieľa (piktogram)	Cesta I. triedy
	Tomášikovo	Vodný mlyn	Technická pamiatka, prírodná a krajinná zaujímavosť	I/63
Hlohovec	Leopoldov	Most cestný	Technická pamiatka	I/61
	Hlohovec	Pamiatková zóna	Historická lokalita	I/61
		Vlastivedné múzeum Hlohovec	Múzeum	I/61
		Hvezdáreň a planetárium Hlohovec	Významné miesto	I/61
Dunajská Streda	Dunajská Streda	Žitnoostrovne múzeum v Dunajskej Strede	Múzeum	I/63, I/13
		Žitnoostrovská knižnica	Významné miesto	I/63, I/13
	Dunajský Klátov	Vodný mlyn	Technická pamiatka	I/63
	Jahodná	Mlyn, píla a elektráreň	Technická pamiatka	I/63
	Šamorín	Synagóga	Pamiatka židovskej kultúry	I/63
Piešťany	Piešťany	Pamiatková zóna	Historická lokalita	I/61
		Piešťany – kúpele	Kúpele	
		Balneologické múzeum	Múzeum	
		Most kolonádový	Technická pamiatka	
		Letisko (so štatútom medzinárodného letiska)	Významné miesto	
	Moravany nad Váhom	Archeologická lokalita	Archeologická lokalita	I/61
	Ducové	Veľkomoravský dvorec Ducové	Archeologická lokalita	I/61
	Ratnovce	Ratnovská zátoka, rekreačné vodné lyžovanie na Sĺňave	Prírodná a krajinná zaujímavosť	I/61
	Vrbové	Dom meštiansky (Kúria Móricia Beňovského)	Pamätník, múzeum	I/61
Zvonica (Šikmá veža)		Náboženská pamiatka (zvonica)	I/61	
Senica	Senica	Záhorská galéria Senica	Galéria	I/51
		Záhorská knižnica Senica	Významné miesto	I/51, D2
	Senica-Kunov	Vodná nádrž Kunov	Rekreačné stredisko	I/51
	Sobotište	Pamiatková zóna	Historická lokalita	I/51
		Habánsky dvor	Ľudová architektúra	
	Cerová- Lieskové	Hrad Korlátka	Zrúcanina	I/51
	Plavecký Peter	Pamiatková rezervácia ľudového staviteľstva	Ľudová architektúra	I/51
	Podbranč	Hrad Branč	Zrúcanina	I/51
	Smrdáky	Dom kúpeľov a park	Kúpele	I/51
Šaštín - Stráže	Pútnický kostol Šaštín (Bazilika minor Panny Márie Sedembolestnej)	Náboženská pamiatka	I/2	
Skalica	Skalica	Pamiatková zóna	Historická lokalita	I/2, I/51
		Rotunda sv. Juraja	Náboženská pamiatka	I/51
		Zlatnícka dolina	Prírodná krajinná zaujímavosť	I/2
		Záhorské múzeum v Skalici	Múzeum	I/2, I/51

Pokračovanie P 4.2

Okres	Obec	Názov cieľa	Kategória cieľa (piktogram)	Cesta I. triedy
	Skalica, Holíč, Kopčany	Baťov kanál	Významné miesto	I/2
	Holíč	Kaštieľ Holíč	Kaštieľ	I/2, I/51
		Mlyn veterný	Technická pamiatka	I/2, I/51
	Kopčany	Žrebčinec	Významné miesto	I/2
		Kostol sv. Margity Antiochijskej	Náboženská pamiatka	I/2
	Gbely	Adamovské jazerá	Prírodná a krajinná zaujímavosť	I/2

P 4.3 Nitriansky kraj

Okres	Obec	Názov cieľa	Kategória cieľa (piktogram)	Cesta I. triedy
Nitra	Nitra	Mestská pamiatková rezervácia Nitra	Historická lokalita	I/65, I/64
		Nitriansky hrad	Hrad	
		Diecézne múzeum v Nitre	Múzeum	
		Synagóga v Nitre	Pamiatka židovskej kultúry, múzeum	
		Slovenské poľnohospodárske múzeum v Nitre	Múzeum	
		Nitrianska Kalvária (CHKP)	Náboženská pamiatka	
		Zoborská lesostep (NPR)	Prírodná a krajinná zaujímavosť	
		Mestský park v Nitre	Historický park	
	Nitra-Dražovce	Kostol sv. Michala archanjela	Náboženská pamiatka	I/64
	Jelenec	Hrad Gýmeš	Zrúcanina	I/65
	Veľké Chyndice	Kostol Narodenia Panny Márie	Náboženská pamiatka	I/51
	Horné Lefantovce	Kaštiele	Kaštieľ	I/64, I/65
	Mojmírovce	Kaštieľ	Kaštieľ	I/64
	Horné Krškany	Kostol Narodenia Panny Márie	Náboženská pamiatka	I/64
Zlaté Moravce	Zlaté Moravce	Pamiatková zóna	Historická lokalita	I/65
		Múzeum, kostol sv. Michala, kaštieľ, mauzóleum	Múzeum, náboženská pamiatka, kaštieľ	
	Jedľové Kostofany	Veža strážna	Zrúcanina	I/64, I/65
	Kostofany pod Tribečom	Kostol sv. Juraja	Náboženská pamiatka – archeologická lokalita	I/65
	Malé Vozokany	Kaštieľ	kaštieľ	I/65
	Martin nad Žitavou	Kostol sv. Martina a zvonica	Náboženská pamiatka	I/65
	Tesárske Mlyňany	Arborétum Mlyňany	Kaštieľ, prírodná a krajinná zaujímavosť	I/65
Topoľčianky	Kaštieľ, Kostol sv. Kataríny	Kaštieľ, náboženská pamiatka	I/65	

Pokračovanie P 4.3

Okres	Obec	Názov cieľa	Katégoria cieľa (piktogram)	Cesta I. triedy
	Veľké Vozokany	Pomník (víťazstva nad Turkami)	Pomník	I/65
	Hostie	Hrad Hrušov	Hrad	I/64
	Zlatno	Čierny hrad	Zrúcanina	I/65, I/64
Levice	Levice	Levický hrad	Zrúcanina	I/76, I/75, I/51
		Kláštor Piaristov (Tekovské múzeum)	Múzeum, hrad	
		Tekovská hviezdáreň Levice	Významné miesto (Hviezdáreň)	
	Dudince	Kúpele Dudince	Kúpele	I/75, I/51, I/66
	Brhlovce	Pamiatková rezervácia ľudového staviteľstva	Historická lokalita, ľudová architektúra	I/76, I/51
		Skalné obydlie	Múzeum	
	Bohunice	Vodný mlyn Bohunice	Múzeum – technická pamiatka	I/76, I/51
	Želiezovce	Želiezovský park , CHA (Kaštieľ s areálom, Hrobka rod. Eszterházyovcov),	Kaštieľ	I/76
		Kostol sv. Jakuba	Náboženská pamiatka	
		Pamätná izba Franza Schuberta	Múzeum	
	Bátovce	Pamiatková zóna	Historická lokalita	I/51
		Kostol sv. Martina,	Náboženská pamiatka	
		Kaštieľ, kúria	Kaštieľ	
	Pečenice	Kaštieľ	Kaštieľ	I/51
	Jabloňovce	Kostol s areálom	Náboženská pamiatka	I/51
	Jur nad Hronom	Kostol sv. Juraja	Náboženská pamiatka	I/75, I/76
	Starý Tekov	Kostol Nanebovz. Panny Márie	Náboženská pamiatka	I/76, I/51
	Šahy	Pamiatková zóna	Historická lokalita	I/75, I/66
		Kostol Nanebovz. Panny Márie a sýpka	Náboženská pamiatka	
	Nové Zámky	Nové Zámky	Múzeum Jána Thaina v Nových Zámkoch	Múzeum
Synagóga			Náboženská pamiatka	
Galéria umenia v Nových Zámkoch			Galéria	
Svodín		Dom ľudový (Archeologické múzeum)	Ľudová architektúra múzeum	I/63, I/76
		Kostol Nanebovzatia Panny Márie, (Základy kostola sv. Michala, Františkánsky kostol s kláštorom)	Náboženská pamiatka, Archeologická lokalita	
Dvory nad Žitavou		Kalvária	Náboženská pamiatka	I/75
Dubník		Kúria	kaštieľ	I/75
Palárikovo		Kaštieľ	kaštieľ	I/75
Bíňa		Kostol 12 apoštolov (Rotunda)	Náboženská pamiatka	I/76
		Kostol Nanebovzatia Panny Márie	Náboženská pamiatka	I/76

Pokračovanie P 4.3

Okres	Obec	Názov cieľa	Kategória cieľa (piktogram)	Cesta I. triedy
Topoľčany	Topoľčany	Pamiatková zóna	Historická lokalita	I/64
		Tribečské múzeum v Topoľčanoch, Kostol Nanebovzatia Panny Márie, radnica	Múzeum, náboženská pamiatka	
	Podhradie	Topoľčiansky hrad	Hrad	I/64
	Oponice	Oponický hrad, kaštieľ, múzeum	Hrad, kaštieľ, múzeum	I/64
	Nitrianska Blatnica	Kostol sv. Juraja (Rotunda)+ Stojislavov náučný chodník	Náboženská pamiatka	I/64, D1
	Radošina	Čertova pec	Jaskyňa	I/64
	Kuzmice	Kostol sv. Štefana	Náboženská pamiatka, kaštieľ	I/64, I/65
	Krušovce	Kostol Navštívenia Panny Márie, kaštieľ	Náboženská pamiatka, kaštieľ	I/64
	Tesáre	Kaštieľ a park	Prírodná a krajinárska zaujímavosť	I/64
Tovarníky	Kaštieľ	Kaštieľ	I/64	
Komárno	Komárno	Pamiatková zóna	Historická lokalita	I/63, I/64
		Múzeum maďarskej kultúry a Podunajska, Lapidárium, Protiturecká pevnosť, Kostol sv. Ondreja a kolégium jezuitov	Múzeum, pevnosť, náboženská pamiatka	
	Hurbanovo	Observatórium s areálom	Významné miesto (observatórium)	I/64
		Kostol sv. Ladislava	Náboženská pamiatka	
	Iža	Dievčí hrad v Iži Leányvár, Rímsky tábor	Archeologická lokalita	I/63
	Kolárovo	Mlyn lodný	Technická pamiatka	I/63, I/64
Martovce	Dom ľudový	Ľudová architektúra	I/64	

P 4.4 Banskobystrický kraj

Okres	Obec	Názov cieľa	Kategória cieľa (piktogram)	Cesta I. triedy
Banská Bystrica	Banská Bystrica	Mestská pamiatková rezervácia Banská Bystrica	Historická lokalita	I/66, I/59 I/69, I/14
		Múzea, Evanjelický kostol, Kostol sv. Jakuba, Kostol Narodenia Panny Márie, galéria	Múzeum, náboženská pamiatka	
		Mestský hrad	Hrad	
		Hvezdáreň	Významné miesto	
		Urpínska aleja, Kalvária	Prírodná a krajinná zaujímavosť, náboženská pamiatka	
		Kopec - Pánsky diel	Scénický /panoramatický výhľad	I/59

Pokračovanie P 4.4

Okres	Obec	Názov cieľa	Kategória cieľa (piktogram)	Cesta I. triedy
	Baláže	Pamätne miesto SNP na Kališti	Pamätník	I/66
	Brusno	Kúpele Brusno	Kúpele	I/66
	Čerín	Kostol sv. Martina biskupa	Náboženská pamiatka	I/69
	Harmanec	Harmanecká jaskyňa	Jaskyňa	I/14, I/59 I/66, I/69
	Tajov	Pamätný dom J. G. Tajovského	Pamätník	I/59
	Hronsek	Drevený evanjelický artikulárny kostol a zvonica	Náboženská pamiatka, Lokalita UNESCO	I/69
	Poniky	Stredoslovenský Kostol sv. Františka Serafínskeho	Náboženská pamiatka	I/69
	Lubietová	Hrb - geografický stred Slovenska	Prírodná a krajinná zaujímavosť	I/66
	Slovenská Lupča	Lupčiansky hrad	Hrad	I/66
		Kláštorská	Archeologická lokalita	I/66
	Staré Hory	Pútnický kostol Staré Hory	Náboženská pamiatka	I/59
	Donovaly	Banský vodovod na Donovaloch	technická pamiatka	I/59
Špania Dolina	Pamiatková rezervácia ľudového staviteľstva	Historická lokalita, Ľudová architektúra, technická pamiatka	I/59, I/14	
Banská Štiavnica	Banská Štiavnica	Mestská pamiatková rezervácia Banská Štiavnica	Lokalita UNESCO, historická lokalita	I/65 (15km), I/66 (23km)
		Starý zámok, Nový zámok	Hrad	I/65, I/66
		Banské múzeum v prírode, štôlna, tajchy	Múzeum v prírode	
		Počúvadlianske jazero (unikátny systém umelo vytvorených jazier – Banskoštiavnické tajchy)	Technická pamiatka	
		Klopačka	Technická pamiatka	
		Budovy banskej akadémie	Významné miesto	
	Kalvária, Kostol Panny Márie Snežnej, Kostol sv. Kataríny, Kostol Nanebovzatia Panny Márie	Náboženská pamiatka		
	Banský Studenec	Veľké Kolpašské jazero (unikátny systém umelo vytvorených jazier – Banskoštiavnické tajchy)	Technická pamiatka, rekreačná zóna	I/65 (20 km), I/66 (28 km)
	Ilija	Hrad Sitno (Rozhľadňa)	Zrúcanina, rozhľadňa	I/65, I/66
		Kostol sv. Egídia	Náboženská pamiatka	I/65, I/66
	Svätý Antol	Kaštieľ s areálom	Kaštieľ, múzeum	I/65, I/66
Štiavnické Bane	Pamiatková rezervácia technických diel	Historická lokalita	I/65 (20km), I/66 (25km)	

Pokračovanie P 4.4

Okres	Obec	Názov cieľa	Kategória cieľa (piktogram)	Cesta I. triedy
Brezno	Brezno	Pamiatková zóna	Historická lokalita	I/66
		Horehronské múzeum, kláštor piaristov	Múzeum, náboženská pamiatka	I/66
	Bystrá	Bystrianska jaskyňa, speleoterapia	Jaskyňa	I/66, I/72
	Čierny Balog	Čiernohronská železnica, Lesnícky skanzen	Prírodná a krajinná zaujímavosť, technická pamiatka	I/66
	Heľpa	Dom ľudový	Ľudová architektúra	I/66, I/72
	Podbrezová	Jaskyňa mŕtvych netopierov	Jaskyňa	I/66, I/72
	Pohronská Polhora	Ozubená železnica	Technická pamiatka	I/72
Detva	Víglaš	Víglašský zámok	Hrad	I/50
Krupina	Bzovík	Kláštor s opevnením	Hrad	I/66
	Čabradský Vrbovok	Hrad Čabrad	Zrúcanina	I/66
	Dudince	Kúpele Dudince, termálne kúpalisko	Kúpele	I/66, I/51
	Krupina	Pamiatková zóna	Historická lokalita	I/66
		Kostol Narodenia Panny Márie	Náboženská pamiatka	
Sebechleby	Pamiatková rezervácia ľudového staviteľstva	Historická lokalita, ľudová architektúra	I/66, I/51	
Lučenec	Lučenec	Pamiatková zóna	Historická lokalita	I/50, I/71, I/75
		Synagóga	Náboženská pamiatka	
		Novohradské múzeum a galéria	Galéria	I/50, I/71, I/75
	Divín	Hrad Divín	Zrúcanina	I/50
	Fiľakovo	Fiľakovský hrad	Zrúcanina	I/71
	Halič	Kaštieľ, synagóga, manufaktúra na majoliku	Kaštieľ, náboženská pamiatka, významné miesto	I/75
	Ľuboreč	Evanjelický kostol	Náboženská pamiatka,	I/75
	Polichno	Pamiatková zóna	Historická lokalita	I/75
	Stará Halič	Kostol sv. Juraja	Náboženská pamiatka,	
Šiatorská Bukovinka	Hrad Šomoška, kamenný vodopád	Zrúcanina, prírodná a krajinná zaujímavosť	I/71	
Poltár	Ozdín	Hrad Ozdín	Zrúcanina	I/50
Revúca	Jelšava	Pamiatková zóna	Historická lokalita	I/50 (27km), I/67 (33km)
	Revúca	1. slovenské patronátne gymnázium, múzeum	Múzeum	I/50, I/67 min. 30 km
	Muráň	Hrad Muráň	Zrúcanina	I/66
	Chyžné	Kostol Zvestovania Panny Márie	Náboženská pamiatka,	I/50, I/67
Rimavská Sobota	Rimavská Sobota	Pamiatková zóna	Historická lokalita	I/50
		Evanjelický drevený kostol, Kostol sv. Jána Krstiteľa, Reformovaný kostol	Náboženská pamiatka	
	Gemersko – malohontské múzeum, hvezdáreň	Múzeum, významné miesto (hvezdáreň)	I/50	

Pokračovanie P 4.4

Okres	Obec	Názov cieľa	Kategória cieľa (piktogram)	Cesta I. triedy
	Číž	Prírodné jódové kúpele Číž	Kúpele	I/67
	Kraskovo	Evanjelický kostol	Náboženská pamiatka,	I/50 (16km)
	Kyjatice	Evanjelický kostol, archeologický skanzen	Náboženská pamiatka, archeologická pamiatka	I/50 (18km)
	Hodejov	Hrad Hodejov	Zrúcanina	
	Drienčany	Drienčanský hrad	Zrúcanina	I/50 (16km)
	Hajnáčka	Hrad Hajnáčka	Zrúcanina	I/71 (15km)
	Veľký Blh	Hrad Blh	Zrúcanina	I/50
	Širkovce	Hrad Kapla	Zrúcanina	I/50
Veľký Krtíš	Čelovce	Pamiatková zóna	Historická lokalita	I/75
	Horné Plachtince	Pamiatková zóna	Historická lokalita	I/75
	Modrý Kameň	Hrad Modrý Kameň, SNM - Múzeum bábkarských kultúr a hračiek	Hrad, múzeum	I/75
	Dolná Strehová	SNM Múzeum kultúry Maďarov na Slovensku – Kaštieľ Imricha Madácha	Kaštieľ, múzeum	I/75
	Sklabiná	SNM Múzeum kultúry Maďarov na Slovensku – Pamätný dom Kálmána Mikszátha	Múzeum	I/75
Zvolen	Zvolen	Pamiatková zóna	Historická lokalita	I/50, I/66, I/69
		Kostol sv. Alžbety, Evanjelický kostol, múzeum	Náboženská pamiatka, múzeum	
		SNG – Zvolenský zámok	Zámok	
		Pustý hrad (Hradisko Priekopa)	Archeologická lokalita, zrúcanina	
		Arborétum Borová hora	Prírodná a krajinná zaujímavosť	
	Babiná	Pamiatková zóna	Historická lokalita	I/66
	Dobrá Niva	Pamiatková zóna	Historická lokalita	I/66
	Podzámčok	Hrad Dobrá Niva	Zrúcanina	
	Kováčová	Kováčová, Národné rehabilitačné centrum Kováčová, Špecializovaný liečebný ústav Marína Kováča,	Kúpele	I/69
	Sliač	Kúpele Sliač,	Kúpele	I/69
Žarnovica	Hodruša – Hámre-Banská Hodruša	Pamiatková zóna	Historická lokalita, technické pamiatky	I/65, I/76
	Hronský Beňadik	Kláštor Benediktínskeho opátstva	Náboženská pamiatka	I/65, I/76
	Nová Baňa	Pohronské múzeum, Kostol sv. Alžbety, Kostol Narodenia Panny Márie, radnica	Múzeum, náboženská pamiatka	I/65

Pokračovanie P 4.4

Okres	Obec	Názov cieľa	Kategória cieľa (piktogram)	Cesta I. triedy
	Žarnovica-Revištské Podzámčie	Hrad Revište	Zrúcanina	I/65
	Kľak	Pomník SNP	Pomník	I/65
	Ostrý Grúň	Pomník SNP	Pomník	I/65
Žiar nad Hronom	Žiar nad Hronom	Kaštieľ, hviezdáreň a planetárium	Kaštieľ, významné miesto (hviezdáreň)	I/50, I/65
	Kremnica	Mestská pamiatková rezervácia Kremnica	Historická lokalita	I/65
		Mestský hrad, múzeum minci a medailí	Hrad, múzea	
	Kremnické Bane	Pamiatková zóna	Historická lokalita, technická pamiatka	I/65
	Žiar nad Hronom-Šašovské Podhradie	Hrad Šášov	Zrúcanina	I/65, I/50
	Sklené Teplice	Liečebné termálne kúpele Sklené Teplice	Kúpele	I/65
	Gemer	Gotická cesta	Významné miesto	I/50
	Dudince, Banská Štiavnica, Banská Bystrica	Jantárová cesta	Významné miesto	I/66, I/51, I/69, I/59
	Gemer	Železná cesta	Významné miesto	I/50, I/67
Filákovovo, Muráň	Cesta Márie Sēči	Významné miesto	I/71, I/50, I/75, I/66	

P 4.5 Košický kraj

Okres	Obec	Názov cieľa	Kategória cieľa (piktogram)	Cesta I. triedy
Košice - okolie	Svinica	Reformovaný kostol	Náboženská pamiatka	I/50
	Košický Klečenov	Dargov - pamätník	Pomník	I/50
	Turňa nad Bodvou	Turniansky hrad	Zrúcanina	I/50
	Dvorníky – Včeláre	Zádielska dolina	Prírodná a krajinná zaujímavosť	I/50
	Jasov	Kláštor premonštrátov v Jasove	Náboženská pamiatka	I/50
		Jasovská jaskyňa	Jaskyňa	I/50
	Medzev	Pamiatková zóna	Historická lokalita	I/50
		Hámor, (Tischlerov hámor)	Technická pamiatka	
	Čečejevce	Reformovaný kostol	Náboženská pamiatka	I/50
	Slanec	Hrad Slanec	Zrúcanina	I/50, I/68
	Sokol'	Hrad Sokol	Zrúcanina	I/50, I/68
	Turnianska Nová Ves	Pamiatková zóna	Historická lokalita	I/50
	Budimír	Múzeum historických hodín (expozičia STM v Košiciach)	Múzeum – kaštieľ	I/68
Herľany	Herliansky gejzír	Významné miesto	I/50	

Pokračovanie P 4.5

Okres	Obec	Názov cieľa	Kategória cieľa (piktogram)	Cesta I. triedy
Košice I	Košice I	Mestská pamiatková rezervácia Košice I	Historická lokalita,	I/50, I/68
		Dóm sv. Alžbety, kaplnka sv. Michala, Dominikánsky kostol, Kostol sv. Trojice, galérie, múzea, divadlo	Náboženské pamiatky, múzeum	
		Košický hrad	Zrúcanina	I/50, I/68
		Urbanova veža	Náboženská pamiatka	I/50, I/66
		Mariánsky stĺp	Náboženská pamiatka	I/50, I/66
		Smižany	Národopisné múzeum	Múzeum
Spišská Nová Ves	Spišská Nová Ves	Pamiatková zóna	Historická lokalita	I/18
		ZOO, Múzeum Spiša, Galéria umelcov Spiša	Galéria, ZOO	
	Spišské Tomášovce	Národný park Slovenský raj - Kláštorisko – ruiny Kartuziánskeho kláštora	Prírodná a krajinná zaujímavosť, kláštor	I/18
	Markušovce	Pamiatková zóna	Historická lokalita	I/18
		Kaštieľ a letohrádok Dardanely	Kaštieľ	
	Žehra	Spišský hrad	Hrad, lokalita UNESCO	I/18, I/67
Kostol sv. Ducha		Náboženská pamiatka, lokalita UNESCO	I/18	
Michalovce	Michalovce	Zemplínske múzeum, Kostol Narodenia Panny Márie, Gréckokatolícky kostol	Múzeum, náboženská pamiatka	I/50
	Trhovište	Kostol sv. Jána Krstiteľa, Gréckokatolícky kostol	Náboženská pamiatka	I/50
	Pozdišovce	Evanjelický kostol	Náboženská pamiatka	I/50
	Zalužice	Kostol sv. Petra a Pavla	Náboženská pamiatka	I/50
	Hnojné	Mlyn	Technická pamiatka	I/50
	Nacina Ves	Kostol Všetkých svätých	Náboženská pamiatka	I/18
	Vinné	Michalovský hrad	Kaštieľ	I/50
	Strážske	Kostol Mena Panny Márie	Náboženská pamiatka	I/18
Sobrance	Podhorod'	Hrad Tibava	Zrúcanina	I/50
	Tibava	Kostol Nanebovzatia Panny Márie	Náboženská pamiatka	I/50
	Inovce	Drevený kostol sv. Michala	Náboženská pamiatka	I/50
	Ruská Bystrá	Drevený kostol sv. Mikuláša Biskupa	Náboženská pamiatka, lokalita UNESCO	I/50
Rožňava	Plešivec	Domica, reformovaný kostol	Jaskyne, náboženské pamiatky	I/50
	Ochtiná	Ochtinská aragonitová jaskyňa	Jaskyňa, lokalita UNESCO	I/50
		Evanjelický kostol	Náboženská pamiatka	

Pokračovanie P 4.5

Okres	Obec	Názov cieľa	Kategória cieľa (piktogram)	Cesta I. triedy
	Slavec	Gombasecká jaskyňa,	Jaskyňa, lokalita UNESCO	I/50
		Reformovaný kostol	Náboženská pamiatka	
	Brzotín	Reformovaný kostol	Náboženská pamiatka	I/50
	Rožňava	Pamiatková zóna	Historická lokalita	I/50
		Kostol Nanebovzatia Panny Márie	Náboženská pamiatka	
	Štítnik	Pamiatková zóna	Historická lokalita	I/50
		Evanjelický kostol	Náboženská pamiatka	
		Štítnický hrad	Zrúcanina	
	Krásnohorské Podhradie	Hrad Krásna Hôrka, Mauzóleum Andrássyovcov	Hrad, významné miesto	I/50
	Betliar	Kaštieľ Andrássyovcov	Kaštieľ	I/67
	Nižná Slaná	Rodný dom P. J. Šafárika v Kobeliarove	Významné miesto	I/67
	Gočovo	Rodný dom akademika Jura Hronca	Významné miesto	I/67
	Vlachovo	Kaštieľ Andrássyovcov	Kaštieľ	I/67
	Hrhov	Kostol sv. Jána Krstiteľa	Náboženská pamiatka	I/50
Stratená	Dobšinská ľadová jaskyňa	Jaskyňa, lokalita UNESCO	I/67	
Trebišov	Trebišov	Vlastivedné múzeum	Múzeum	I/79
		Kaštieľ Andrássyovcov	Kaštieľ	I/79
		Hrad Parič	Zrúcanina	I/79
	Borša	Kaštieľ Rákócziovcov	Kaštieľ	I/79
	Streda nad Bodrogom	Tajba, Tarbucka	Prírodná a krajinná zaujímavosť	I/79
		Kaštieľ	Kaštieľ	I/79
	Zemplín	Župný dom	Významné miesto	I/79
	Byšta	Kúpele Byšta	Kúpele	I/79
	Veľký Kamenec	Hrad Veľký Kamenec	Zrúcanina	I/79
	Svätuše	Kostol Narodenia Panny Márie	Náboženská pamiatka	I/79
	Kráľovský Chlmec	Hrad Kráľ. Chlmec	Zrúcanina	I/79
	Zatín	Kostol sv. Štefana	Náboženská pamiatka	I/79
	Leles	Kláštor premonštrátov	Náboženská pamiatka	I/79
	Veľké Trakany	Soľný dom	Technická pamiatka	I/79

P 4.6 Trenčiansky kraj

Okres	Obec	Názov cieľa	Kategória cieľa (piktogram)	Cesta I. triedy
Trenčín	Trenčín	Mestská pamiatková rezervácia	Historická lokalita	I/50, I/61
		Trenčiansky hrad	Hrad	
	Skalka nad Váhom-Skala	Benediktínsky kláštor a kaplnka	Náboženská pamiatka	I/61
	Trenčianske Teplice	Liečebný dom Machnáč, Kúpele	Pamiatka modernej architektúry, kúpele	I/61
Bánovce nad Bebravou	Uhrovec	Rodný dom L. Štúra a A. Dubčeka	Významné miesto	I/50

Pokračovanie P 4.6

Okres	Obec	Názov cieľa	Kategória cieľa (piktogram)	Cesta I. triedy
	Uhrovec	Jankov vŕšok	Pamätník, významné miesto	I/50
	Uhrovské Podhradie	Hrad Uhrovec	Zrúcanina	I/50
Ilava	Ilava-Klobušice	Kaštieľ s areálom	Kaštieľ	I/61
	Košecké Podhradie	Hrad Košeca	Hrad	I/61
	Vršatské Podhradie	Hrad Vršatec	Zrúcanina	I/61
Myjava	Brezová pod Bradlom	Bradlo s Mohylou M.R. Štefánika	Pamätník	I/51
	Košariská	Rodný dom M. R. Štefánika	Pamätník	I/51
	Myjava	Múzeum SNR	Významné miesto	I/51- vzd.25km I/61-27km
Nové Mesto nad Váhom	Beckov	Pamiatková zóna	Historická lokalita	I/61
		Hrad Beckov, Františkánsky kláštor a kostol, kúria Ambrovec	Hrad, náboženská pamiatka, kaštieľ, múzeum	
	Čachtice	Čachtický hradný Vrch, Čachtický hrad, Dražkovičovský kaštieľ (múzeum)	Prírodná a krajinná zaujímavosť, zrúcanina, kaštieľ, múzeum	I/61, I/54
	Haluzice	Haluzická tiesňava, kostol s opevnením	Významné miesto, zrúcanina	I/61
	Lubina	Rodný dom Samuela Štúra, Pamätník SNP na vrchu Roh	Pamätník	I/61, I/54
	Nové Mesto nad Váhom	Pamiatková zóna	Historická lokalita	I/61, I/54
	Hrádok	Hrad Tematín	Zrúcanina	I/61
	Očkov	Mohyla z ml. doby bronzovej	Archeologická lokalita	I/61, I/54
	Zemianske Podhradie	Múzeum Holubyho a Riznera	Významné miesto	I/61, I/54
Partizánske	Partizánske	Kaštieľ - Simonovany	Kaštieľ	I/64
	Bošany	Kaštiele	Kaštiele	I/64
	Brodzany	Puškinovo múzeum	Múzeum	I/50, I/64
	Partizánske-Malé Bielice	Hornonitrianska hvezdáreň	Významné miesto (Hvezdáreň)	I/64
Považská Bystrica	Považská Bystrica-Považská Teplá	Maníska tiesňava	Prírodná a krajinná zaujímavosť	I/61
	Považská Bystrica-Považské Podhradie	Považský hrad	Hrad	I/61
	Kostolec	Kostolecká tiesňava	Prírodný skalný útvar	I/61
Prievidza	Prievidza	Hornonitrianske múzeum	Múzeum	I/64
	Podhradie	Hrad Sivý kameň	Hrad	I/64

Pokračovanie P 4.6

Okres	Obec	Názov cieľa	Kategória cieľa (piktogram)	Cesta I. triedy
	Bojnice	Pamiatková zóna	Historická lokalita	I/64, I/50
		Bojnický zámok	Zámok	
	Nitrianske Pravno	Pamiatková zóna	Historická lokalita	I/64
		Archeologická lokalita Vyšehrad	Archeologická lokalita	
Púchov	Nimnica	Kúpele Nimnica	Kúpele	I/49
	Lednica	Hrad Lednica	Zrúcanina	

P 4.7 Prešovský kraj

Okres	Obec	Názov cieľa	Kategória cieľa (piktogram)	Cesta I. triedy
Prešov	Prešov	Mestská pamiatková rezervácia Prešov	Historická lokalita	I/18, I/68, I/73
		Hvezdáreň a planetárium	hvezdáreň a planetárium	I/18, I/68, I/73
	Veľký Šariš	Šarišský hrad	Zrúcanina	I/18, I/68, I/73
		Kostol sv. Jakuba	Náboženská pamiatka	
	Kapušany	Kapušínsky hrad	Zrúcanina	I/18, I/68, I/73
	Fričovce	Kaštieľ Fričovce	Kaštieľ	I/18
	Brežany	Drevený kostol sv. Lukáša	náboženská pamiatka, ľudová architektúra	I/18, I/68, I/73
	Lipovce-Lačnov	Pamiatková zóna	Historická lokalita	I/18,
	Herľany	Gejzír v Herľanoch	Významné miesto	I/68, I/18
	Ruská Nová Ves	Zbojnický hrad	Hrad, zámok	I/18
	Prešov-Solivar	Areál ťažby soli	Technická pamiatka	I/18, I/68, I/73
	Zlatá Baňa	Dubník - Opáľové bane	Technická pamiatka	I/18, I/68, I/73
Humenné	Humenné	Expozícia ľudovej architektúry a bývania (Skanzen) Humenné, kaštieľ	Ľudová architektúra, kaštieľ	I/74
		Vihorlatská hvezdáreň	Hvezdáreň	I/74
	Brekov	Hrad Brekov	Zrúcanina	I/18, I/50
	Jasenov	Hrad Jasenov	Zrúcanina	I/18, I/50
Vranou nad Topľou	Sedliská-Podčičva	Hrad Čičava	Zrúcanina	, I/79
Svidník	Vyšný Komárnik	Duklianský priesmyk - Pamätník karpatsko-duklianskej operácie 2. sv. vojny	Pamätník	I/73
		Vojenské prírodné múzeum	Múzeum v prírode	
		Drevený kostol sv. Kozmu a Damiána	Náboženská pamiatka, ľudová architektúra	I/77, I/73
	Nižný Komárnik	Drevený kostol Panny Márie Ochrankyne	Náboženská pamiatka, ľudová architektúra	I/77, I/73
	Hunkovce	Drevený kostol Panny Márie	Náboženská pamiatka, ľudová architektúra	I/77, I/73

Pokračovanie P 4.7

Okres	Obec	Názov cieľa	Kategória cieľa (piktogram)	Cesta I. triedy
	Prikra	Drevený kostol sv. Michala	Náboženská pamiatka, ľudová architektúra	I/77, I/73
	Ladomirová	Chrám sv. Michala Archanjela (Gréckokatolícky a pravoslávny drevený chrám)	Náboženská pamiatka, ľudová architektúra, lokalita UNESCO	I/77, I/73
	Šemetkovce	Drevený kostol sv. Michala	Náboženská pamiatka, ľudová architektúra	I/77, I/73
	Miroľa	Drevený kostol Panny Márie Ochrankyne	Náboženská pamiatka, ľudová architektúra	I/77, I/73
	Dobroslava	Drevený kostol sv. Paraskevy	Náboženská pamiatka, ľudová architektúra	I/77, I/73
	Korejovce	Drevený kostol Panny Márie Ochrankyne	Náboženská pamiatka, ľudová architektúra	I/77, I/73
	Medvedie	Drevený kostol sv. Demetera	Náboženská pamiatka, ľudová architektúra	I/77, I/73
	Krajné Čierne	Drevený kostol Sv. Bazila Veľkého	Náboženská pamiatka, ľudová architektúra	I/77, I/73
	Bodružal	Chrám sv. Mikuláša, (drevený)	Náboženská pamiatka, ľudová architektúra, lokalita UNESCO	I/77, I/73
Bardejov	Bardejov	Mestská pamiatková rezervácia	Historická lokalita, lokalita UNESCO	I/77
	Bardejov	Bardejovské kúpele - skanzen - ľudovej architektúry	Kúpele, ľudová architektúra	I/77
	Krivé	Drevený kostol sv. Mikuláša	Náboženská pamiatka, ľudová architektúra	I/77
	Hervartov	Drevený kostol sv. Františka z Assisi	Náboženská pamiatka, lokalita UNESCO	I/77
	Jedlinka	Drevený kostol Panny Márie Ochrankyne	Náboženská pamiatka, ľudová architektúra	I/77
	Kožany	Drevený kostol Očisťovania Panny Márie	Náboženská pamiatka, ľudová architektúra	I/77
	Tročany	Drevený kostol sv. Mikuláša	Náboženská pamiatka, ľudová architektúra	I/77
	Lukov	Drevený kostol sv. Kozmu a Damiána	Náboženská pamiatka, ľudová architektúra	I/77
	Frička	Drevený kostol sv. Michala	Náboženská pamiatka, ľudová architektúra	I/77
Stará Ľubovňa	Stará Ľubovňa	Ľubovniansky hrad	Hrad	I/68, I/77
		Pamiatková zóna	Historická lokalita	I/77, I/68
	Plaveč	Hrad Plaveč	zrúcanina	I/77, I/68
	Podolíneč	Mestská pamiatková rezervácia	Historická lokalita, ľudová architektúra	I/77, I/68
	Hraničné	Drevený kostol Nepoškvrneného počatia Panny Márie	Náboženská pamiatka, ľudová architektúra	I/77, I/68
Hniezdne	Pamiatková zóna	Historická lokalita	I/77, I/68	

Pokračovanie P 4.7

Okres	Obec	Názov cieľa	Kategória cieľa (piktogram)	Cesta I. triedy
Poprad	Poprad	Tatranská galéria: Vila Flóra, Vysoké Tatry – Starý Smokovec	Galéria	I/18, I/67
	Vysoké Tatry,	Tatranská kotlina - Belianska jaskyňa	Jaskyňa	I/18, I/67
	Poprad-Spišská Sobota	Mestská pamiatková rezervácia Poprad-Spišská Sobota	Historická lokalita	I/18, I/67
	Ždiar	Pamiatková rezervácia ľudového staviteľstva	Historická lokalita, ľudová architektúra	I/18, I/67
Kežmarok	Kežmarok	Mestská pamiatková rezervácia Kežmarok	Historická lokalita	I/18, I/67
		Kežmarský zámok	Hrad, zámok	
		Drevený evanjelický artikulárny kostol	Náboženská pamiatka, Lokalita UNESCO	
	Spišská Belá-Strážky	Kaštieľ Strážky	Kaštieľ	I/18, I/67
	Červený Kláštor	Kartuziánsky kláštor	Náboženská pamiatka	I/18, I/67
	Veľká Lomnica	Kostol sv. Kataríny	Náboženská pamiatka	I/18, I/67
	Lendak	Kostol sv. Mikuláša Biskupa	Náboženská pamiatka	I/18, I/67
	Lubica	Pamiatková zóna	Historická lokalita	I/18, I/67
	Holumnica	Holumnický hrad	Zrúcanina	I/67
	Spišská Belá	Pamiatková zóna	Historická lokalita	I/18, I/67
Osturňa	Pamiatková rezervácia ľudového staviteľstva	Historická lokalita, ľudová architektúra	I/18, I/67	
Medzilaborce	Medzilaborce	Múzeum moderného umenia Andyho Warhola	Múzeum moderného umenia (galéria)	I/73, 174, 177
Stropkov	Potoky	Drevený kostol sv. Paraskévy	Náboženská pamiatka, ľudová architektúra	I/73, I/15
Snina	Topoľa	Drevený kostol sv. Michala	Náboženská pamiatka, ľudová architektúra	I/74
	Uličské Krivé	Drevený kostol sv. Michala	Náboženská pamiatka, ľudová architektúra	I/74
	Kalná Roztoka	Drevený kostol sv. Bazila Veľkého	Náboženská pamiatka, ľudová architektúra	I/74
	Hrabová Roztoka	Drevený kostol sv. Bazila Veľkého	Náboženská pamiatka, ľudová architektúra	I/74
	Ruský Potok	Drevený kostol sv. Michala	Náboženská pamiatka, ľudová architektúra	I/74
	Kolonica	Astronomické observatórium	Observatórium	I/74

Pokračovanie P 4.7

Okres	Obec	Názov cieľa	Kategória cieľa (piktogram)	Cesta I. triedy
Levoča	Levoča	Mestská pamiatková rezervácia Levoča	Historická lokalita, lokalita UNESCO	
		Kostol Navštívenia Panny Márie	Náboženská pamiatka	
	Spišský Hrhov	Kaštieľ	Kaštieľ	I/18, I/67
	Bijacovce	Kaštieľ	Kaštieľ	I/18, I/67
	Spišské Podhradie-Kapitula	Mestská pamiatková rezervácia Špišské Podhradie-Kapitula	Historická lokalita, lokalita UNESCO	I/18, I/67
		Kostol sv. Martina	Náboženská pamiatka	I/18
	Spišské Podhradie	Pamiatková zóna	Historická lokalita, lokalita UNESCO	I/18, I/67
	Žehra okr. Spišská Nová Ves	Spišský hrad	Hrad, lokalita UNESCO	I/18
		Kostol sv. Ducha	Náboženská pamiatka, lokalita UNESCO	I/18
	Torisky	Pamiatková zóna	Historická lokalita, ľudová architektúra	I/18, I/67
Nižné Repáše	Pamiatková zóna	Historická lokalita, ľudová architektúra	I/18, I/67	
Sabinov	Hanigovce	Nový hrad	Zrúcanina	I/68
	Šarišské Dravce	Kaštieľ	Kaštieľ	I/18, I/68
	Sabinov	Pamiatková zóna	Historická lokalita	I/18, I/68, I/73
	Lipany	Kostol sv. Martina	Náboženská pamiatka	I/18, I/68
	Pečovská Nová Ves	Kostol sv. Ondreja	Náboženská pamiatka	I/18, I/68

P 4.8 Žilinský kraj

Okres	Obec	Názov cieľa	Kategória cieľa (piktogram)	Cesta I. triedy
Žilina	Žilina	Mestská pamiatková rezervácia Žilina	Historická lokalita	I/11, I/18, I/64
		Hrad Budatín	Hrad, galéria, významné miesto	
		Považská galéria Považská hvezdáreň		
		Krajská knižnica	Významné miesto	
		Považské múzeum	Múzeum	
	Bábkové divadlo	Významné miesto		
	Strečno	Hrad Strečno	Pevnosť	I/18
	Čičmany	Pamiatková rezervácia ľudového staviteľstva Čičmany	Ľudová architektúra, historická lokalita	I/64
		Radenov dom	Ľudová architektúra, múzeum	
	Porúbka	Slnčné skaly, kaplnka	Prírodná a krajinná zaujímavosť	I/64
	Rajecké Teplice	Kúpele – SLK, a.s.	Kúpele	I/64
	Hričovské Podhradie	Hrad Hričov	Zrúcanina	I/18
Dolný Hričov	Kostol sv. Michala, kaštieľ	Náboženská pamiatka, kaštieľ	I/18	

Pokračovanie P 4.8

Okres	Obec	Názov cieľa	Kategória cieľa (piktogram)	Cesta I. triedy
	Lietavská Lúčka	Kaštieľ	Kaštieľ	I/64
	Lietava	Hrad Lietava	Zrúcanina	I/64
	Rajec	Pamiatková zóna	Historická lokalita	I/64
		Kostol sv. Ladislava, pamätník 2. sv. vojny, Trojičný stĺp	Náboženská pamiatka, pamätník	
	Rajecké Teplice-Poluvsie	Poluvsianka skalná ihla	Prírodná a krajinná zaujímavosť	I/64
	Fačkov	Kostol sv. Mikuláša	Náboženská pamiatka	I/64
Terchová	Expozícia Jánošík a Terchová	Múzeum	I/18	
Liptovský Mikuláš	Liptovský Mikuláš	Pamiatková zóna	Historická lokalita	I/18
		Liptovská Mara – vodná nádrž	Prírodná a krajinná zaujímavosť	
		Čierny orol (NKP)	Múzeum	
		Liptovská galéria P. M. Bohúňa	Galéria	
		Liptovská knižnica G. F. Belopotockého	Významné miesto	
	Liptovská Sielnica	Liptovský hrad	Zrúcanina	I/18
	Bobrovník	Archeoskanzen	Archeologická lokalita	D1, I/18
	Liptovský Hrádok	Pamiatková zóna	Historická lokalita	I/18
		Hrad Liptovský Hrádok, kaštieľ	Zrúcanina, kaštieľ	
		Mašiansky balvan	Prírodná a krajinná zaujímavosť	
		Národopisné a ovčiarske múzeum	Múzeum	
		Expozícia baníctva a hutníctva Maša Liptovský Hrádok	Múzeum, technická pamiatka	
	Prosiek	Kostol sv. Alžbety	Náboženská pamiatka	I/18
		Prosiecka dolina	Prírodná a krajinná zaujímavosť	I/18
	Pribylina	Skanzen Pribylina	Múzeum, ľudová architektúra	I/18
	Vyšná Boca	Banický dom	Múzeum, ľudová architektúra	I/72, I/18
	Východná	Prírodný amfiteáter	Ľudová architektúra	I/18
		Pamiatková zóna	Historická lokalita	I/18
	Hybe	Pamiatková zóna	Historická lokalita	I/18
		Hybská tiesňava, Kostol Všetkých svätých	Prírodná a krajinná zaujímavosť, náboženská pamiatka	
	Važec	Važecká jaskyňa	Jaskyňa	I/18
		Galéria J. Hálu	Galéria	
	Partizánska Ľupča	Pamiatková zóna	Historická lokalita	I/18
Demänovská Dolina	Demänovská jaskyňa Slobody	Jaskyňa	I/18	
	Demänovská ľudová jaskyňa	Jaskyňa	I/18	

Pokračovanie P 4.8

Okres	Obec	Názov cieľa	Kategória cieľa (piktogram)	Cesta I. triedy
	Svätý Kríž	Drevený artikulárny kostol	Náboženská pamiatka	I/18
	Liptovský Ján	Pamiatková zóna	Historická lokalita	I/18
	Nižná Boca	Pamiatková zóna	Historická lokalita	I/18, I/72
	Vavrišovo	Pamätná tabuľa Dr. Ing. Peter Zaťko, múzeum	Pamätník	I/18
	Kvačany	Kvačianska dolina	Prírodná a krajinná zaujímavosť	I/18
Ružomberok	Ružomberok	Pamiatková zóna	Historická lokalita	I/18, I/59
		Liptovské múzeum	Múzeum	
	Likavka	Hrad Likava	Hrad	I/18, I/59
	Ludrová	Kostol Všetkých Svätých	Náboženská pamiatka	I/18, I/59
	Ružomberok-Vlkošinec	Pamiatková rezervácia ľudového staviteľstva Ružomberok-Vlkošinec	Lokalita UNESCO, ľudová architektúra	I/59, I/18
	Hubová	Kostol Povýšenia sv. križa	Náboženská pamiatka	I/18
	Bešeňová	Kaštieľ Mitošiny	Kaštieľ	I/18
	Liptovská Osada	Korytnica	Zrúcanina	I/59
	Lúčky	Kúpele Lúčky	Kúpele	I/18, I/59
	Ľubochňa	Dom kúpeľný s areálom	Kúpele	I/18
Stankovany	Dom ľudový	Ľudová architektúra	I/18	
Dolný Kubín	Dolný Kubín	Oravská knižnica	Významné miesto	I/59
		Oravská galéria, Župný dom	Galéria	
		Oravské múzeum P. O. Hviezdoslava	Múzeum	
		Florinov dom	Významné miesto, múzeum	
		Čaplovičova knižnica	Významné miesto	
		Literárna expozícia P. O. Hviezdoslava	Múzeum	
	Oravský Podzámok	Pamiatková zóna	Historická lokalita	I/59
		Kostol sv. Jána Nepomuckého	Náboženská pamiatka	
		Oravský hrad	Múzeum, hrad	
	Istebné	Drevený artikulárny kostolík	Náboženská pamiatka	I/70
	Vyšný Kubín	Kaštieľ	Kaštieľ	I/59
		Vyšnokubínske skalky	Prírodná a krajinná zaujímavosť	I/59
	Jasenová	Rodný dom Martina Kukučina	Múzeum – ľudová architektúra	I/59
	Leštiny	Drevený evanjelický artikulárny kostol	Náboženská pamiatka, Lokalita UNESCO	I/59
	Veličná	Kostol sv. Michala.	Náboženská pamiatka	I/70
Zázrivá	Drevenice	Ľudová architektúra	I/70	
	Prechod Zázrivá - Oravská Lesná: ROVNÁ HORA, Zázrivá - Terchová: TRASIKOVÁ	Scénický/panoramatický výhľad	I/70	
	Dlhá nad Oravou	Sýpky - súbor	Ľudová architektúra	I/59

Pokračovanie P 4.8

Okres	Obec	Názov cieľa	Kategória cieľa (piktogram)	Cesta I. triedy
	Krivá	Kaplnka	Náboženská pamiatka	I/59
	Párnica	Pamätník – Boje SNP	Pamätník	I/59
Kysucké Nové Mesto	Kysucké Nové Mesto	Pamiatková zóna	Historická lokalita	I/11
		Kysucká hviezdáreň	Významné miesto	
	Radol'a	Kaštieľ Radol'a, kaštieľ, Koscelisko	Múzeum, kaštieľ, Archeologická lokalita,	I/11
	Dolný Vadičov	Zrubový dom	Ľudová architektúra	I/11
	Lodno	Zvonica		I/11
	Povina	Zrubový dom		I/11
	Rudinská	Zrubový dom		I/11
Čadca	Oščadnica	Kysucká galéria, kaštieľ, park	Galéria, kaštieľ, prírodná a krajinná zaujímavosť	1/11, 1/12,1/18
	Skalité	Čintorín	Čintorín	1. triedy 1/12
		Pamätník obetiam 1. sv. vojny	Pomník, pamätník	1. triedy 1/12
	Čadca	Kysucká knižnica	Významné miesto	I/11
		Kysucké múzeum, pamätník SNP	Múzeum, pamätník	
	Makov	Kostol, zvonica, pamätníky	Náboženská pamiatka, pamätník	I/18
		Prameň rieky Kysuca, Brest u Papají	Prírodná a krajinná zaujímavosť	
	Čierne	Trojmedzie	Významné miesto(stretávajú sa tu tri štáty - SR, PL, ČR)	I/11
	Nová Bystrica-Vychylovka	Kysucko-oravská lesná železnica	Technická pamiatka	I/11
		Múzeum kysuckej dediny	Múzeum v prírode	
	Krásno nad Kysucou	Spoločná prírodovedná expozícia	Múzeum	I/11
		Kostol sv. Ondreja	Náboženská pamiatka	
	Raková	Pamätná tabuľa - Ján Palárik	Pamätník	I/11
		Kostol Narodenia Panny Márie	Náboženská pamiatka	I/11
Turzovka	Kostol Nanebovzatia Panny Márie	Náboženská pamiatka	I/18	
Vysoká nad Kysucou	Dom ľudový a maštal'	Ľudová architektúra	I/18	
Stará Bystrica	Slovenský orloj	Významné miesto	I/11	
Bytča	Bytča	Pamiatková zóna	Historická lokalita	I/18, I/61
		Kaštieľ Sobášny palác	Kaštieľ, múzeum	
	Hlboké nad Váhom	Hlboký vodopád	Prírodná a krajinná zaujímavosť	I/61
	Kolárovice	Záhradná galéria drevených plastík svätcov	Galéria	I/18
	Predmier	Socha M. R. Štefánika	Pamätník	I/61
	Súľov - Hradná	Súľovské skaly	Prírodná a krajinná zaujímavosť	I/61
Hrad Súľov		Zrúcanina	I/61	

Pokračovanie P 4.8

Okres	Obec	Názov cieľa	Kategória cieľa (piktogram)	Cesta I. triedy	
Námestovo	Námestovo-	Slanický ostrov umenia	Galéria	I/59	
	Oravská Polhora	Hviezdoslavova hájovňa	Múzeum	I/78	
	Oravská Lesná	Kysucko-oravská lesná železnica	Technická pamiatka	I/78	
	Rabča	Kostol Navštívenia Panny Márie	Náboženská pamiatka	I/78	
	Zákamenné		Hrob biskupa Jána Vojtaššáka	Cintorín	I/78
			Kostol Nanebovzatia Panny Márie, kalvária	Náboženská pamiatka	I/78
			Pamätník padlým v 1. a 2. sv. vojne, Rowlandov kameň	Pamätník	I/78
Hruštín	Dom ľudový	Ľudová architektúra	I/78		
Turčianske Teplice	Turčianske Teplice	Slovenské liečebné kúpele	Kúpele	I/65	
	Turčianske Teplice-Diviaky	Kaštieľ	Kaštieľ	I/65	
	Horná Štubňa	Kostol sv. Anny	Náboženská pamiatka	I/65	
	Slovenské Pravno	Kaštieľ, Kostol Všetkých svätých	Kaštieľ, Náboženská pamiatka	I/65	
Martin	Martin	Turčianska knižnica	Významné miesto	I/18,I/65	
		Slovenské komorné divadlo	Významné miesto	I/18,I/65	
		Pamiatková zóna	Historická lokalita	I/18,I/65	
		Stará Ladoveň - Národný cintorín	Cintorín	I/65 priet'ah	
	Martin-Jahodníky	Múzeum slovenskej dediny v prírode	Múzeum v prírode	I/65 priet'ah	
	Martin-Záturčie	Evanjelický kostol	Náboženská pamiatka	I/18	
	Martin-Priekopa	Kostol sv. Kríža	Náboženská pamiatka		
		Hrádok	Archeologická lokalita		
	Martin-Podháj		Prírodná a krajinná zaujímavosť		
	Martin-Záturčie	Kaštieľ v Záturčí	Kaštieľ	I/18,I/65	
	Sučany		Kostol Narodenia Panny Márie	Náboženská pamiatka	I/18
			Mohyla	Archeologická lokalita	I/18
	Necpaly		Kaštieľ	Kaštieľ	I/65
	Príbovce		Kúria, Kostol sv. Šimona a Júdu	Kaštieľ, náboženská pamiatka	I/65
	Blatnica		Kaštieľ	Kaštieľ	I/65
			Hrad Blatnica	Zrúcanina	I/65
			Kostol sv. Ondreja	Náboženská pamiatka	I/65
Sklabinský Podzámok		Hrad Sklabaňa	Zrúcanina	I/65	
Sklabaňa		Výšinné Hradisko	Archeologická lokalita	I/65	
Turany		Kostol sv. Gála a zvonica	Náboženská pamiatka	I/18	
Kláštor pod Znievom		Pamiatková zóna	Historická lokalita	I/18	
		Hrad Zniev	Zrúcanina	I/65	

Pokračovanie P 4.8

Okres	Obec	Názov cieľa	Kategória cieľa (piktogram)	Cesta I. triedy
Tvrdošín	Trstená	Pamiatková zóna	Historická lokalita	I/59
	Zuberec	Múzeum oravskej dediny	Múzeum v prírode, ľudová architektúra	I/59
		Západné Tatry - Roháče	prírodná a krajinná zaujímavosť	
	Tvrdošín	Pamiatková zóna	Historická lokalita	I/59
		Galéria M. Medveckej	Galéria	
		Drevený gotický kostol Všetkých svätých	Náboženská pamiatka, lokalita UNESCO	
	Tvrdošín- Krásna Hôrka	Dom ľudový	Významné miesto (mauzóleum)	I/59
	Tvrdošín- Medvedzie	Zrubový ľudový dvojdom	Ľudová architektúra	I/59
	Vitanová	Oravice - Juráňova dolina, Bobrovecká dolina	prírodná a krajinná zaujímavosť	I/59
Podbiel	Pamiatková rezervácia ľudového staviteľstva	Historická lokalita, ľudová architektúra	I/59	
Nižná	Výšinné Hradisko	Archeologická lokalita	I/59	

Príloha č. 5 - Kontakty krajských úradov pre cestnú dopravu a pozemné komunikácie

Na uvedených miestach sa podávajú žiadosti o určenie DZ kultúrnych a turistických cieľov na cestách I. triedy

Krajský úrad pre cestnú dopravu a pozemné komunikácie Banská Bystrica

Námestie Ľ. Štúra 1
974 05 Banská Bystrica
Tel: 048/4306252
Fax: 048/4136114
www.kudbb.sk
ivan.rybarik@bb.kud.gov.sk

Krajský úrad pre cestnú dopravu a pozemné komunikácie Bratislava

Vajnorská 98/D
831 04 Bratislava
Tel: 02/4445 0494
Fax: 02/4445 0495
www.ba.kud.gov.sk/
csaba.matlak@ba.kud.gov.sk

Krajský úrad pre cestnú dopravu a pozemné komunikácie Košice

Komenského 52
041 01 Košice
Tel: 055/6001356
Fax: 055/6330700
www.ke.kud.gov.sk
kudke@ke.kud.gov.sk

Krajský úrad pre cestnú dopravu a pozemné komunikácie Nitra

Štefánikova trieda 69
949 01 Nitra
Tel: 037/6549263
Fax: 037/6524059
www.nr.kud.gov.sk
karol.slavik@nr.kud.gov.sk

Krajský úrad pre cestnú dopravu a pozemné komunikácie Prešov

Námestie Mieru 2
080 01 Prešov
Tel: 051/7465888
Fax: 051/7465880
www.po.kud.gov.sk
kudpo@po.kud.gov.sk

Krajský úrad pre cestnú dopravu a pozemné komunikácie Trenčín

Hviezdoslavova 3
911 49 Trenčín
Tel: 032/7411429
Fax: 032/7431556
www.tn.kud.gov.sk
doprava.kudtn@tn.kud.gov.sk

Krajský úrad pre cestnú dopravu a pozemné komunikácie Trnava

Kollárova 8
917 02 Trnava
Tel: 033/5564285
Fax: 033/5564284
www.tt.kud.gov.sk
kud@ku-trnava.sk

Krajský úrad pre cestnú dopravu a pozemné komunikácie Žilina

Predmestská 1613
011 95 Žilina
Tel: 041/5117490
Fax: 041/5117485
www.za.kud.gov.sk
kudza@za.kud.gov.sk